



Version web

# Ville de La Croisille-sur-Briance

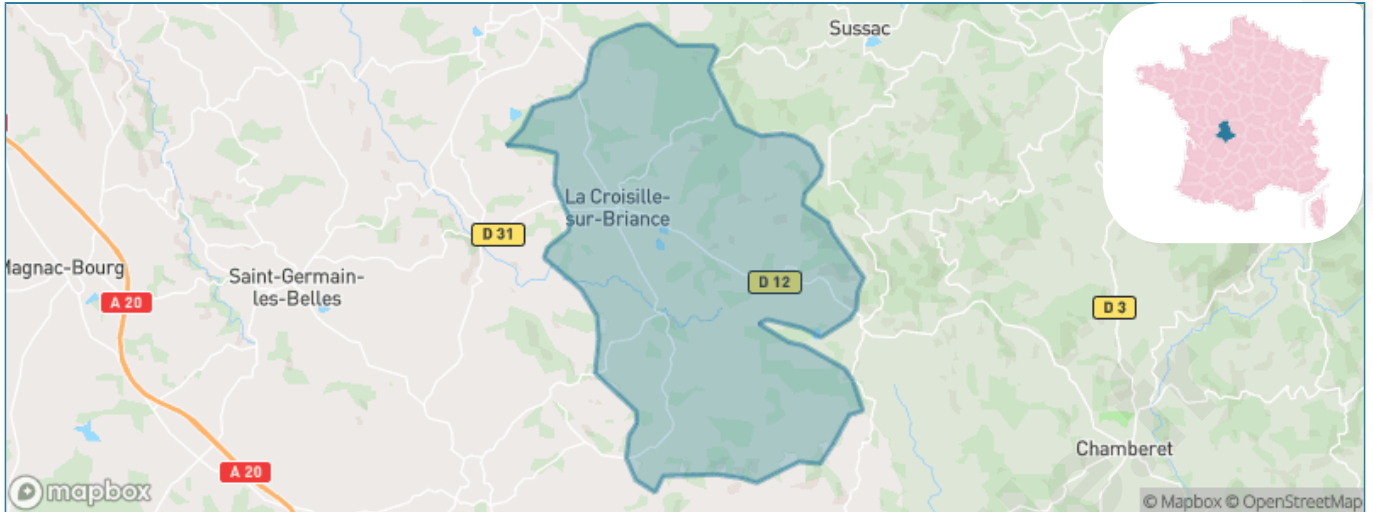
Présenté par

**BIEN** dans ma **VILLE** 

# Sommaire

Situation géographique .....	3
Statistiques sur la population .....	4
Evolution du nombre d'habitants .....	4
Tranche d'âge .....	5
0-14 ans .....	5
15-29 ans .....	5
30-44 ans .....	5
45-59 ans .....	5
60-74 ans .....	5
75-89 ans .....	5
90 ans et + .....	5
Activité professionnelle .....	5
Agriculteurs .....	5
Artisans, Commerçants .....	5
Cadres et sup. ....	5
Professions intermédiaires .....	5
Employé .....	5
Ouvrier .....	5
Retraité .....	5
Autres .....	5
Niveau de diplôme .....	6
Sans diplôme ou CEP .....	6
Brevet, BEPC, DNB .....	6
CAP-BEP ou équivalent .....	6
BAC ou équivalent .....	6
BAC+2 .....	6
BAC+3 ou +4 .....	6
BAC+5 ou plus .....	6
Composition des ménages .....	6
Couple sans enfant .....	6
Couple avec enfant(s) .....	6
Famille monoparentale .....	6
Colocation / Autre .....	6
Personnes seules .....	6
Profil électoraux .....	7
Premier tour .....	7
Sécurité .....	8
Evolution du nombre d'infractions .....	8
Pour comparer .....	9
Services à la population .....	10
Commerce .....	10
Éducation .....	10
Villes autour de La Croisille-sur-Briance .....	12
Avis sur la ville de La Croisille-sur-Briance .....	13
Moyenne par critère .....	13
Villes autour de La Croisille-sur-Briance .....	13
Répartition des avis par note .....	13
Répartition des avis par note .....	13

# Situation géographique



## i Informations clés

- **Région** : Nouvelle-Aquitaine
- **Département** : Haute-Vienne
- **Code postal** : 87130
- **Superficie** : 43 km<sup>2</sup>



# Statistiques sur la population



Nombre d'habitants

**728**



Age moyen

**53 ans**



Pop active

**32.7%**



Taux chômage

**4.7%**



Pop densité

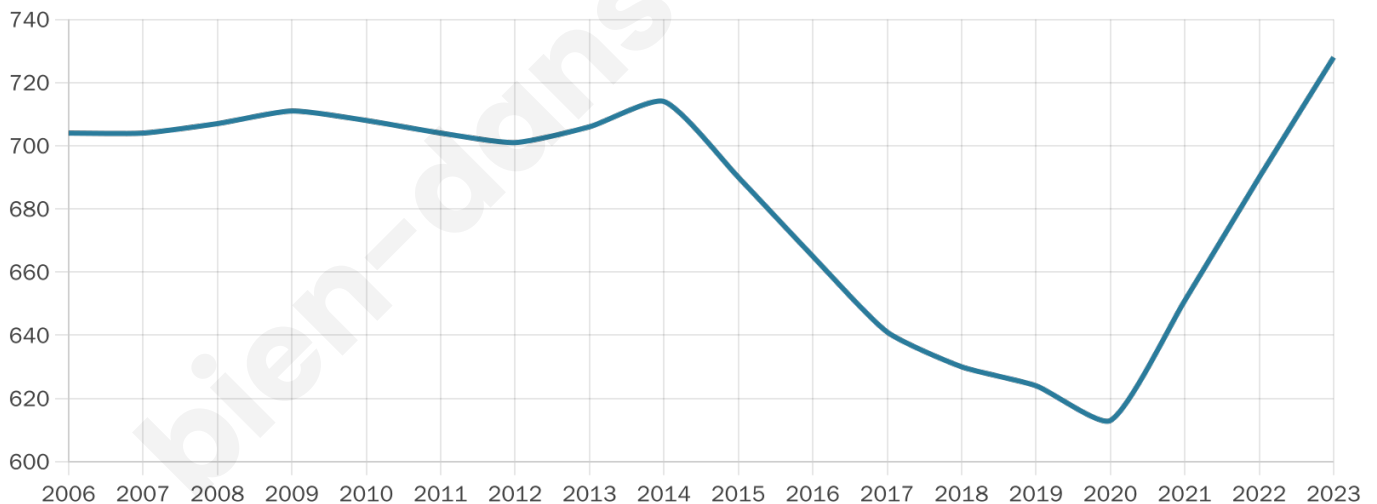
**17 h/km<sup>2</sup>**



Revenu moyen

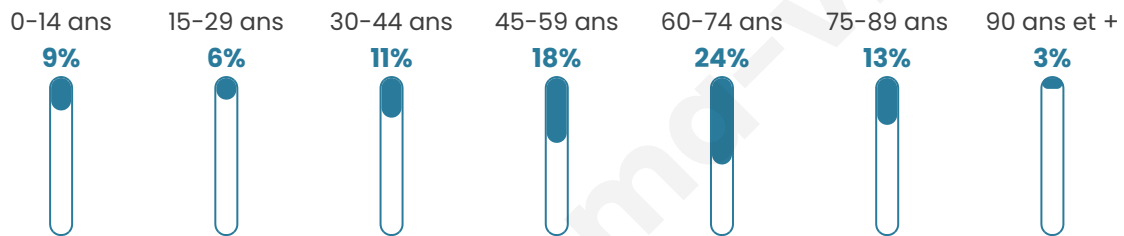
**20 940 €/an**

## Evolution du nombre d'habitants

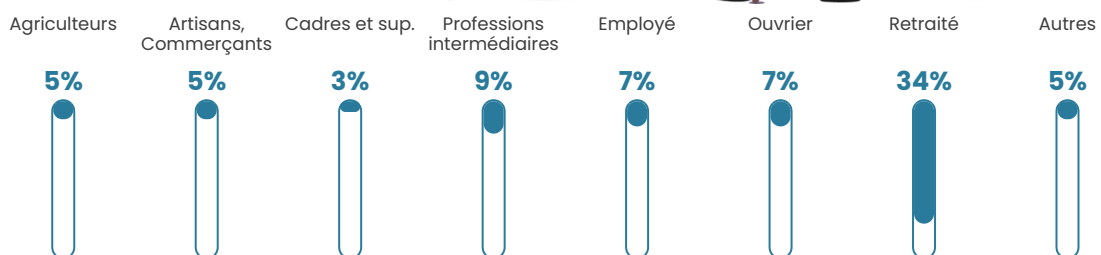


Sources : Institut national de la statistique et des études économiques (insee) selon Les dernières parutions officielles de 2024 portant sur les années 2020, 2021 et 2022.

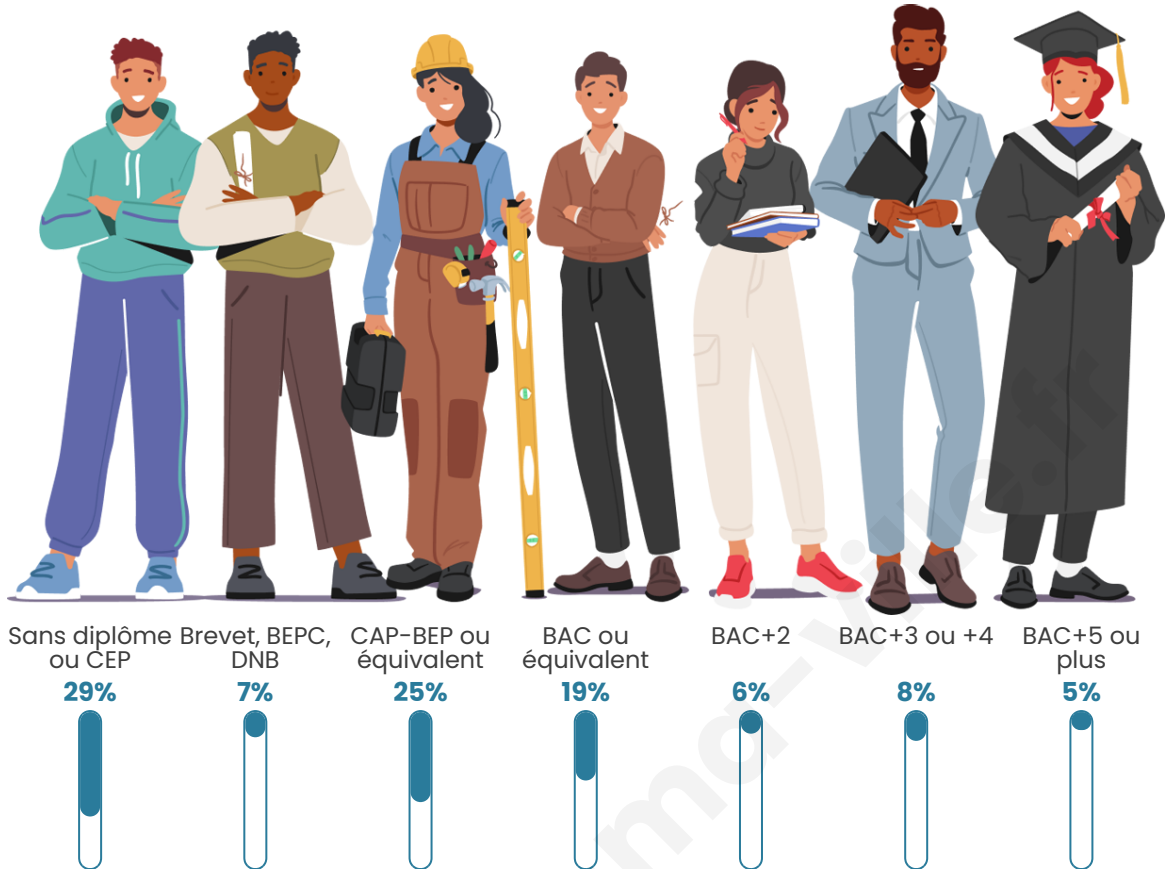
## Tranche d'âge




## Activité professionnelle



## Niveau de diplôme















## Composition des ménages



# Profils électoraux

## Premier tour

	Marine LE PEN	22.57 %
	Emmanuel MACRON	22.09 %
	Jean-Luc MÉLENCHON	19.00 %
	Jean LASSALLE	10.21 %
	Éric ZEMMOUR	8.08 %
	Anne HIDALGO	4.28 %
	Fabien ROUSSEL	3.33 %
	Yannick JADOT	3.33 %
	Valérie PÉCRESSE	3.09 %
	Nicolas DUPONT-AIGNAN	2.85 %
	Nathalie ARTHAUD	0.71 %
	Philippe POUTOU	0.48 %



### 515 inscrits

Participation : 82.33%

Votes blancs : 0.24%

Votes nuls : 0.47%

## Second tour

	Emmanuel MACRON	50,83 %
	Marine LE PEN	49,17 %

### 515 inscrits

Participation : 78.45%

Votes blancs : 8.17%

Votes nuls : 2.72%

# Sécurité



Agressions physiques / sexuelles

0



Cambriolages

0



Vols / dégradations

0



Stupéfiants

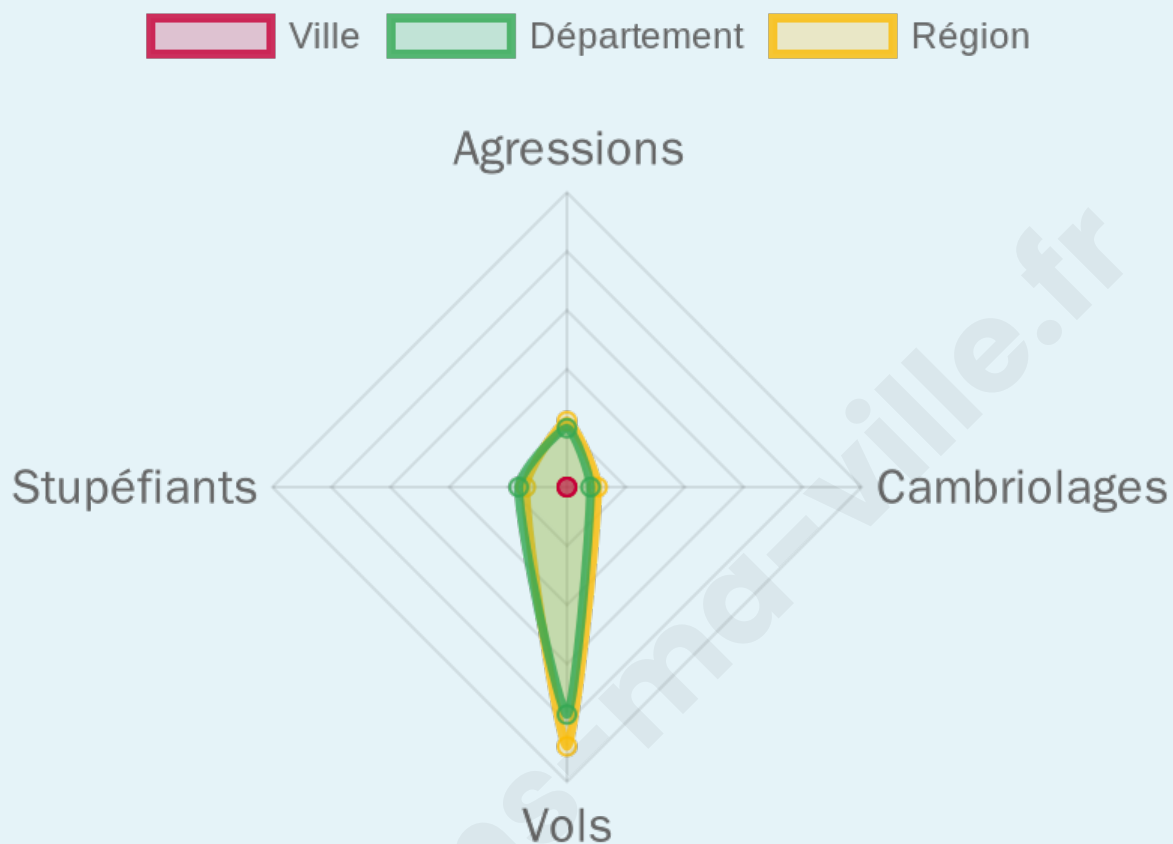
0

## Evolution du nombre d'infractions



## Pour comparer

(en proportion du nombre d'habitants)



Sources : Bases statistiques communale, départementale et régionale de la délinquance enregistrée par la police et la gendarmerie nationales selon les dernières parutions officielles de 2025 portant sur l'année 2024 ([data.gouv](https://data.gouv.fr)).

Agressions physiques / sexuelles : Violences sexuelles, coups et blessures volontaires intrafamiliaux, coups et blessures volontaires, autres coups, blessures volontaires et vols violents sans arme.

Cambriolages : Cambriolages de logements.

Vols : Vols avec armes, vols d'accessoires sur véhicules, vols dans les véhicules, vols de véhicules, vols sans violence contre des personnes, destructions, dégradations volontaires et escroqueries.

Stupéfiants : Trafic de stupéfiants dont (AFD) et usage de stupéfiants.

# Services à la population



## Commerce

Hypermarché	X <a href="#">Boisseuil</a> 24km
Supermarché	X <a href="#">Châteauneuf-la-Forêt</a> 9km
Superette	1
Boulangerie	4
Boucherie	X <a href="#">Saint-Germain-les-Belles</a> 7km
Restaurant	X <a href="#">La Porcherie</a> 7km
Garage	1
Station-service	X <a href="#">Châteauneuf-la-Forêt</a> 10km
Banque	X <a href="#">Saint-Germain-les-Belles</a> 8km
La poste	X <a href="#">Magnac-Bourg</a> 12km
Coiffeur	X <a href="#">Saint-Germain-les-Belles</a> 7km
Tabac	X <a href="#">Châteauneuf-la-Forêt</a> 9km
Bars / discothèque	1
Bibliothèque	X <a href="#">Châteauneuf-la-Forêt</a> 9km
Cinéma	X <a href="#">Châteauneuf-la-Forêt</a> 9km
Vétérinaire	X <a href="#">Châteauneuf-la-Forêt</a> 9km



## Santé

Pharmacie	1
Hôpital	X <a href="#">Saint-Yrieix-la-Perche</a> 32km
Laboratoire d'analyses médicales	X <a href="#">Saint-Léonard-de-Noblat</a> 24km
Etablissement pour handicapé	X <a href="#">Neuvic-Entier</a> 10km
EHPA	X <a href="#">Saint-Germain-les-Belles</a> 7km
Médecin	1
Dentiste	X <a href="#">Saint-Germain-les-Belles</a> 8km
Chirurgien	X <a href="#">Chamberet</a> 13km
Dermatologue	X <a href="#">Limoges</a> 31km
Anesthésiste	X <a href="#">Limoges</a> 31km
Gastro-entérologue	X <a href="#">Limoges</a> 31km
Gynécologue	X <a href="#">Chamberet</a> 12km
Cancérologue	X <a href="#">Limoges</a> 31km
Neurologue	X <a href="#">Limoges</a> 31km
Ophtalmologue	X <a href="#">Limoges</a> 31km
ORL	X <a href="#">Limoges</a> 31km
Cardiologue	X <a href="#">Chamberet</a> 13km
Pédiatre	X <a href="#">Nexon</a> 31km
Pneumologue	X <a href="#">Saint-Léonard-de-Noblat</a> 24km
Psychologue	X <a href="#">Saint-Léonard-de-Noblat</a> 23km
Radiologue	X <a href="#">Limoges</a> 31km
Rhumatologue	X <a href="#">Limoges</a> 31km
Sage-femme	X <a href="#">Eymoutiers</a> 17km



## Éducation

Crèche	X <a href="#">Saint-Méard</a> 7km
Ecole maternelle Public	X <a href="#">Saint-Méard</a> 5km
Ecole maternelle Privé	X <a href="#">Limoges</a> 35km
Ecole primaire Public	1
Ecole primaire Privé	X <a href="#">Salon-la-Tour</a> 15km
Collège Public	X <a href="#">Saint-Germain-les-Belles</a> 7km
Collège Privé	X <a href="#">Salon-la-Tour</a> 15km
Lycée Public	X <a href="#">Saint-Léonard-de-Noblat</a> 23km
Lycée Privé	X <a href="#">Treignac</a> 20km

Sources : Base Sirene des entreprises et de leurs établissements selon les dernières parutions officielles de 2025 portant sur l'année 2024 ([data.gouv](#)). Liste, localisation et tarifs des professionnels de santé selon les dernières parutions officielles de 2025 portant sur l'année

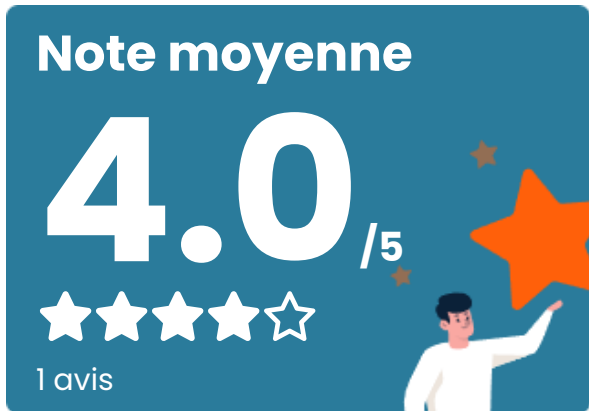
2024 ([opendatasoft](#)) et FINISS Extraction du Fichier des établissements selon les dernières parutions officielles de 2025 portant sur l'année 2024 ([data.gouv](#)). Adresse et géolocalisation des établissements d'enseignement du premier et second degrés selon les dernières parutions officielles de 2025 portant sur l'année 2024 ([data.education.gouv](#))

bien-dans-ma-ville.fr

## Villes autour de La Croisille-sur-Briance

Ville	Habitants	Superficie	Pop densité	Pop active	Taux chômage	Revenu moyen	Prix immobilier
Saint-Vitte-sur-Briance	316	20 km <sup>2</sup>	16 h/km <sup>2</sup>	42.7%	5.1%	20 040 €/an	969 €/m <sup>2</sup>
Saint-Méard	366	24 km <sup>2</sup>	15 h/km <sup>2</sup>	39.3%	2.7%	20 290 €/an	1 223 €/m <sup>2</sup>
Saint-Gilles-les-Forêts	46	8 km <sup>2</sup>	6 h/km <sup>2</sup>	47.8%	4.3%	NC	924 €/m <sup>2</sup>
Surdoux	59	3 km <sup>2</sup>	20 h/km <sup>2</sup>	30.5%	3.4%	NC	444 €/m <sup>2</sup>
Sussac (1 avis)	372	25 km <sup>2</sup>	15 h/km <sup>2</sup>	35.8%	3.5%	19 960 €/an	845 €/m <sup>2</sup>
Saint-Germain-les-Belles (4 avis)	1 150	37 km <sup>2</sup>	31 h/km <sup>2</sup>	41%	4.3%	21 940 €/an	1 010 €/m <sup>2</sup>
La Porcherie	531	31 km <sup>2</sup>	17 h/km <sup>2</sup>	40.9%	5.3%	20 110 €/an	1 085 €/m <sup>2</sup>
Linards (1 avis)	1 001	36 km <sup>2</sup>	28 h/km <sup>2</sup>	47.3%	3.8%	21 470 €/an	985 €/m <sup>2</sup>
Neuvic-Entier	865	39 km <sup>2</sup>	22 h/km <sup>2</sup>	40.6%	3.6%	20 740 €/an	985 €/m <sup>2</sup>
Châteauneuf-la-Forêt	1 542	29 km <sup>2</sup>	53 h/km <sup>2</sup>	37.6%	3.6%	21 340 €/an	967 €/m <sup>2</sup>
Domps (1 avis)	98	13 km <sup>2</sup>	8 h/km <sup>2</sup>	38.8%	4.1%	18 680 €/an	1 282 €/m <sup>2</sup>
Meilhards	545	45 km <sup>2</sup>	12 h/km <sup>2</sup>	36.1%	2.9%	19 980 €/an	868 €/m <sup>2</sup>
Saint-Bonnet-Briance	531	30 km <sup>2</sup>	18 h/km <sup>2</sup>	53.7%	3.8%	21 430 €/an	1 147 €/m <sup>2</sup>
Glanges	516	22 km <sup>2</sup>	23 h/km <sup>2</sup>	48.6%	3.9%	21 070 €/an	987 €/m <sup>2</sup>
Lamongerie	124	12 km <sup>2</sup>	10 h/km <sup>2</sup>	43.5%	2.4%	23 370 €/an	1 448 €/m <sup>2</sup>

# Avis sur la ville de La Croisille-sur-Briance



## Moyenne par critère



## Villes autour de La Croisille-sur-Briance

Ville	Note globale	Sécurité	Éducation	Sport Loisir	Environnement	Vie pratique
Saint-Vitte-sur-Briance	-	-	-	-	-	-
Saint-Méard	-	-	-	-	-	-
Saint-Gilles-les-Forêts	-	-	-	-	-	-
Surdoux	-	-	-	-	-	-
Sussac (1 avis)	3.0	5.0	0.0	3.0	5.0	2.0
Saint-Germain-les-Belles (4 avis)	2.8	3.5	3.8	3.3	1.0	2.5
La Porcherie	-	-	-	-	-	-
Linards (1 avis)	4.2	5.0	4.0	4.0	5.0	3.0
Neuvic-Entier	-	-	-	-	-	-
Châteauneuf-la-Forêt	-	-	-	-	-	-
Domps (1 avis)	4.8	5.0	5.0	4.0	5.0	5.0
Meilhards	-	-	-	-	-	-
Saint-Bonnet-Briance	-	-	-	-	-	-
Glanges	-	-	-	-	-	-
Lamongerie	-	-	-	-	-	-



# **Vous aimez votre ville ? Notez-la !**

Et faites-nous part de vos remarques constructives



Avec

**BIEN** dans ma **VILLE** 