



Version web

# Ville de La Croisille

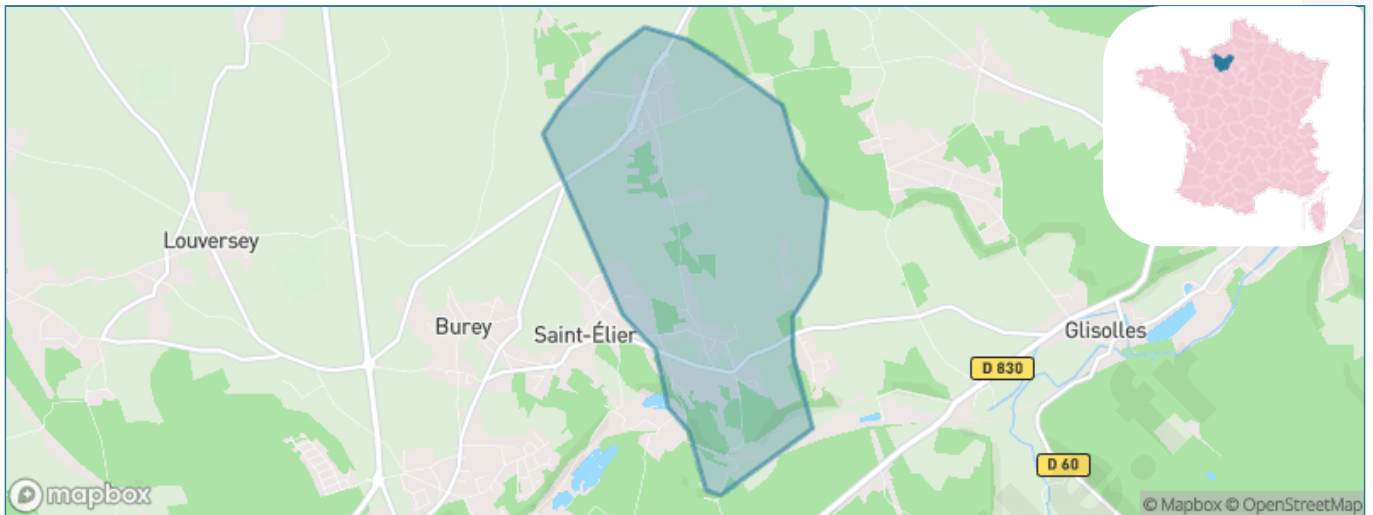
Présenté par

**BIEN** dans  
ma **VILLE** 

# Sommaire

Situation géographique .....	3
Statistiques sur la population .....	4
Evolution du nombre d'habitants .....	4
Tranche d'âge .....	5
0-14 ans .....	5
15-29 ans .....	5
30-44 ans .....	5
45-59 ans .....	5
60-74 ans .....	5
75-89 ans .....	5
90 ans et + .....	5
Activité professionnelle .....	5
Agriculteurs .....	5
Artisans, Commerçants .....	5
Cadres et sup. ....	5
Professions intermédiaires .....	5
Employé .....	5
Ouvrier .....	5
Retraité .....	5
Autres .....	5
Niveau de diplôme .....	6
Sans diplôme ou CEP .....	6
Brevet, BEPC, DNB .....	6
CAP-BEP ou équivalent .....	6
BAC ou équivalent .....	6
BAC+2 .....	6
BAC+3 ou +4 .....	6
BAC+5 ou plus .....	6
Composition des ménages .....	6
Couple sans enfant .....	6
Couple avec enfant(s) .....	6
Famille monoparentale .....	6
Colocation / Autre .....	6
Personnes seules .....	6
Profils électoraux .....	7
Premier tour .....	7
Sécurité .....	8
Evolution du nombre d'infractions .....	8
Pour comparer .....	9
Services à la population .....	10
Commerce .....	10
Éducation .....	10
Villes autour de La Croisille .....	12

# Situation géographique



## i Informations clés

- **Région** : Normandie
- **Département** : Eure
- **Code postal** : 27190
- **Superficie** : 5 km<sup>2</sup>



# Statistiques sur la population



Nombre d'habitants

**405**



Age moyen

**43 ans**



Pop active

**51.6%**



Taux chômage

**5.4%**



Pop densité

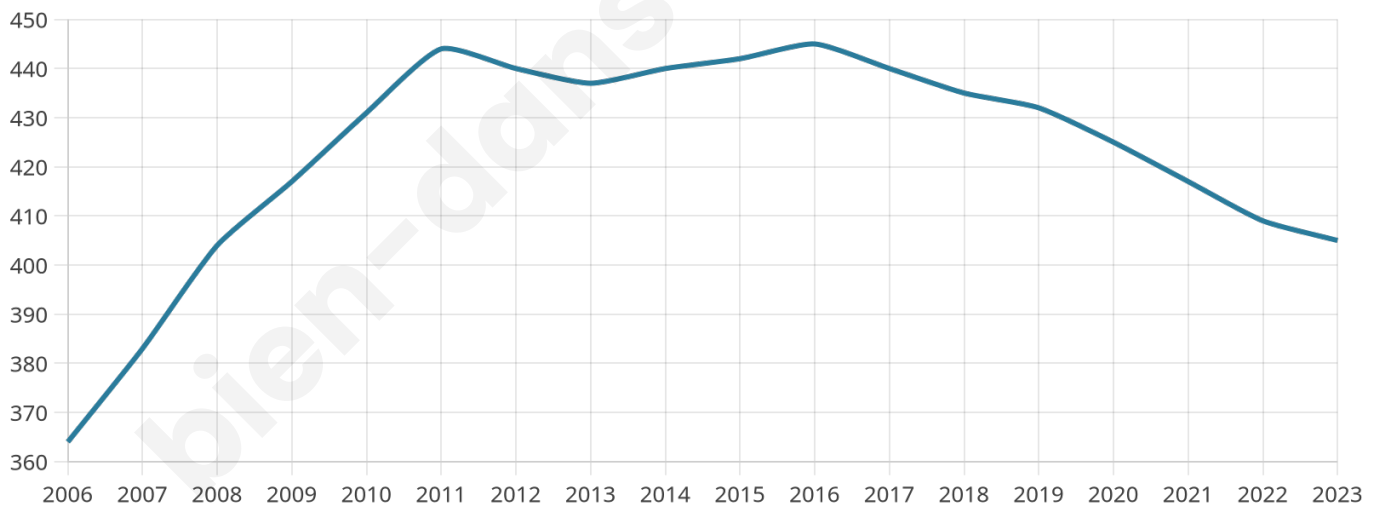
**81 h/km<sup>2</sup>**



Revenu moyen

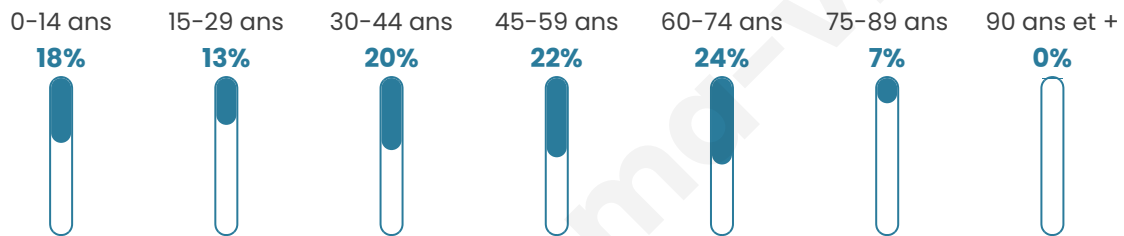
**26 320 €/an**

## Evolution du nombre d'habitants

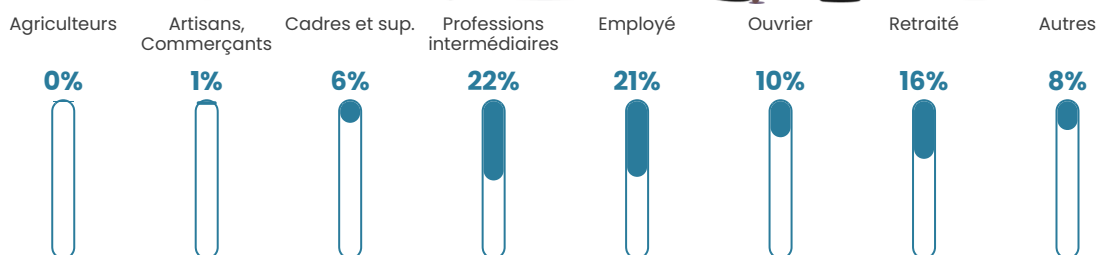


Sources : Institut national de la statistique et des études économiques (insee) selon Les dernières parutions officielles de 2024 portant sur les années 2020, 2021 et 2022.

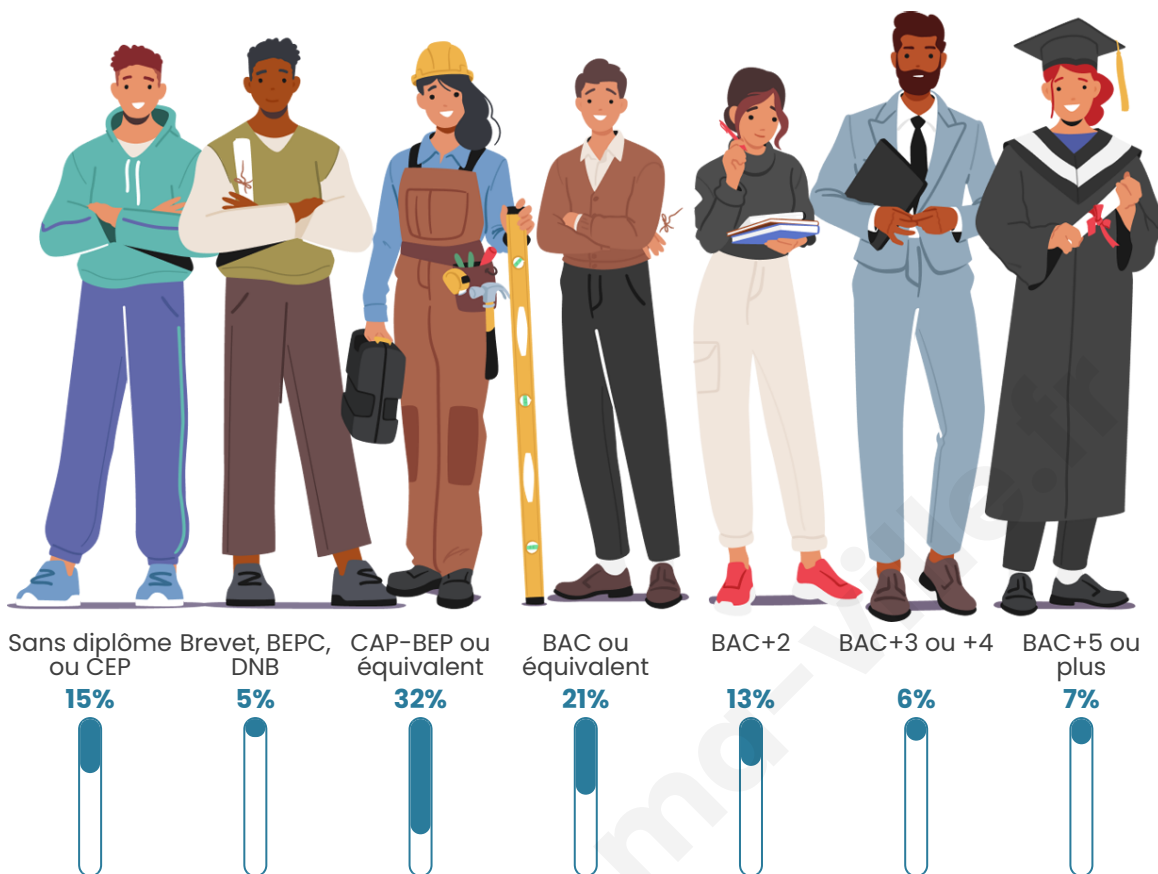
## Tranche d'âge



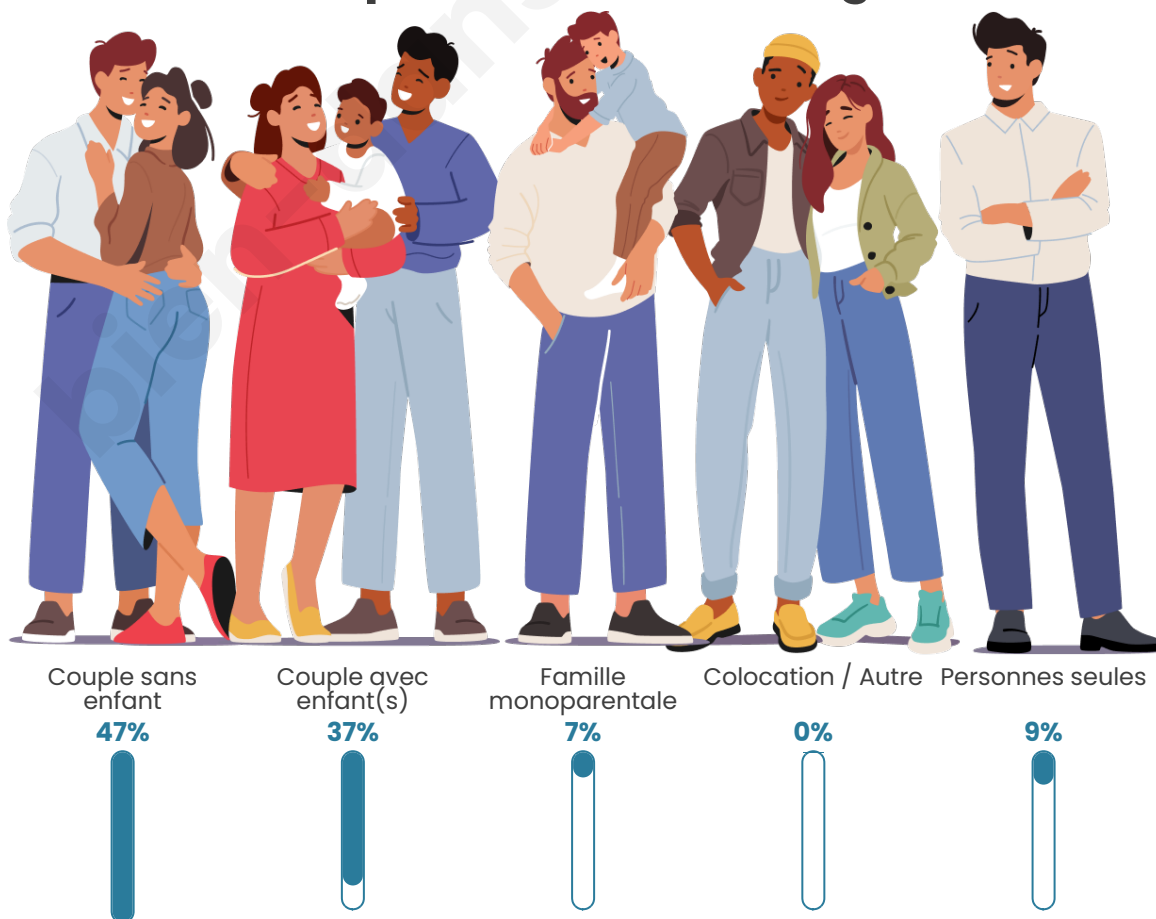
## Activité professionnelle



## Niveau de diplôme















## Composition des ménages



# Profils électoraux

## Premier tour

	Marine LE PEN	34.75 %
	Emmanuel MACRON	23.94 %
	Jean-Luc MÉLENCHON	11.97 %
	Éric ZEMMOUR	10.42 %
	Valérie PÉCRESSE	5.02 %
	Yannick JADOT	4.63 %
	Jean LASSALLE	3.47 %
	Anne HIDALGO	2.32 %
	Fabien ROUSSEL	1.93 %
	Nathalie ARTHAUD	0.77 %
	Philippe POUTOU	0.39 %
	Nicolas DUPONT-AIGNAN	0.39 %



### 342 inscrits

Participation : 76.61%

Votes blancs : 1.15%

Votes nuls : 0.00%

## Second tour

	Emmanuel MACRON	42,25 %
	Marine LE PEN	57,75 %

### 342 inscrits

Participation : 82.46%

Votes blancs : 7.09%

Votes nuls : 1.42%

# Sécurité



Agressions physiques / sexuelles

0



Cambriolages

0



Vols / dégradations

0



Stupéfiants

0

## Evolution du nombre d'infractions



## Pour comparer

(en proportion du nombre d'habitants)

■ Ville ■ Département ■ Région



Sources : Bases statistiques communale, départementale et régionale de la délinquance enregistrée par la police et la gendarmerie nationales selon les dernières parutions officielles de 2025 portant sur l'année 2024 ([data.gouv](https://data.gouv.fr)).

Agressions physiques / sexuelles : Violences sexuelles, coups et blessures volontaires intrafamiliaux, coups et blessures volontaires, autres coups, blessures volontaires et vols violents sans arme.

Cambriolages : Cambriolages de logements.

Vols : Vols avec armes, vols d'accessoires sur véhicules, vols dans les véhicules, vols de véhicules, vols sans violence contre des personnes, destructions, dégradations volontaires et escroqueries.

Stupéfiants : Trafic de stupéfiants dont (AFD) et usage de stupéfiants.

# Services à la population



## Commerce

Hypermarché	X <u>Conches-en-Ouche</u> 3km
Supermarché	X <u>Conches-en-Ouche</u> 3km
Superette	X <u>Conches-en-Ouche</u> 3km
Boulangerie	X <u>Conches-en-Ouche</u> 3km
Boucherie	X <u>Conches-en-Ouche</u> 3km
Restaurant	1
Garage	X <u>Conches-en-Ouche</u> 2km
Station-service	X <u>Conches-en-Ouche</u> 4km
Banque	X <u>Conches-en-Ouche</u> 3km
La poste	X <u>Conches-en-Ouche</u> 3km
Coiffeur	X <u>Le Val-Doré</u> 1km
Tabac	X <u>Évreux</u> 14km
Bars / discothèque	X <u>Conches-en-Ouche</u> 3km
Bibliothèque	X <u>Évreux</u> 12km
Cinéma	X <u>Évreux</u> 13km
Vétérinaire	X <u>Conches-en-Ouche</u> 2km



## Santé

Pharmacie	X <u>Conches-en-Ouche</u> 3km
Hôpital	X <u>Évreux</u> 12km
Laboratoire d'analyses médicales	X <u>Conches-en-Ouche</u> 3km
Etablissement pour handicapé	X <u>Gaudreville-la-Rivière</u> 4km
EHPA	X <u>Conches-en-Ouche</u> 3km
Médecin	X <u>Conches-en-Ouche</u> 2km
Dentiste	X <u>Conches-en-Ouche</u> 2km
Chirurgien	X <u>Évreux</u> 12km
Dermatologue	X <u>Évreux</u> 14km
Anesthésiste	X <u>Évreux</u> 13km
Gastro-entérologue	X <u>Évreux</u> 12km
Gynécologue	X <u>Guichainville</u> 14km
Cancérologue	X <u>Rouen</u> 52km
Neurologue	X <u>Guichainville</u> 14km
Ophtalmologue	X <u>Évreux</u> 14km
ORL	X <u>Évreux</u> 14km
Cardiologue	X <u>Évreux</u> 13km
Pédiatre	X <u>Pacy-sur-Eure</u> 29km
Pneumologue	X <u>Évreux</u> 12km
Psychologue	X <u>Évreux</u> 12km
Radiologue	X <u>Saint-Sébastien-de-Morsent</u> 8km
Rhumatologue	X <u>Elbeuf</u> 36km
Sage-femme	X <u>Conches-en-Ouche</u> 3km



## Éducation

Crèche	X <u>Conches-en-Ouche</u> 3km
Ecole maternelle Public	X <u>Conches-en-Ouche</u> 3km
Ecole maternelle Privé	X <u>Morainville-Jouveaux</u> 48km
Ecole primaire Public	X <u>Saint-Élier</u> 2km
Ecole primaire Privé	X <u>Évreux</u> 12km
Collège Public	X <u>Conches-en-Ouche</u> 3km

Collège Privé	X <u>Évreux</u> 12km
Lycée Public	X <u>Évreux</u> 12km
Lycée Privé	X <u>Le Val-Doré</u> 2km

Sources : Base Sirene des entreprises et de leurs établissements selon les dernières parutions officielles de 2025 portant sur l'année 2024 ([data.gouv](#)). Liste, localisation et tarifs des professionnels de santé selon les dernières parutions officielles de 2025 portant sur l'année 2024 ([opendatasoft](#)) et FINESS Extraction du Fichier des établissements selon les dernières parutions officielles de 2025 portant sur l'année 2024 ([data.gouv](#)). Adresse et géolocalisation des établissements d'enseignement du premier et second degrés selon les dernières parutions officielles de 2025 portant sur l'année 2024 ([data.education.gouv](#))

bien-dans-ma-ville.fr

## Villes autour de La Croisille

Ville	Habitants	Superficie	Pop densité	Pop active	Taux chômage	Revenu moyen	Prix immobilier
Saint-Élier	399	2 km <sup>2</sup>	200 h/km <sup>2</sup>	47.1%	4.3%	25 100 €/an	2 215 €/m <sup>2</sup>
Champ-Dolent	63	2 km <sup>2</sup>	32 h/km <sup>2</sup>	58.7%	1.6%	NC	1 440 €/m <sup>2</sup>
Burey	410	5 km <sup>2</sup>	82 h/km <sup>2</sup>	52.2%	2.7%	24 520 €/an	1 325 €/m <sup>2</sup>
Glisolles (1 avis)	838	10 km <sup>2</sup>	84 h/km <sup>2</sup>	49.4%	5.5%	25 070 €/an	1 503 €/m <sup>2</sup>
Gaudreville-la-Rivière	234	6 km <sup>2</sup>	39 h/km <sup>2</sup>	51.3%	6.4%	25 650 €/an	1 371 €/m <sup>2</sup>
Conches-en-Ouche (5 avis)	4 838	16 km <sup>2</sup>	302 h/km <sup>2</sup>	43.6%	6.3%	19 880 €/an	1 399 €/m <sup>2</sup>
Nagel-Séze-Mesnil	330	11 km <sup>2</sup>	30 h/km <sup>2</sup>	46.4%	4.2%	21 880 €/an	1 631 €/m <sup>2</sup>
La Bonneville-sur-Iton (1 avis)	2 044	4 km <sup>2</sup>	511 h/km <sup>2</sup>	46.8%	6.1%	21 780 €/an	1 766 €/m <sup>2</sup>
Le Val-Doré	890	20 km <sup>2</sup>	45 h/km <sup>2</sup>	48.3%	3.7%	25 460 €/an	2 260 €/m <sup>2</sup>
Ferrières-Haut-Clocher	1 097	11 km <sup>2</sup>	100 h/km <sup>2</sup>	54%	3.2%	26 610 €/an	1 853 €/m <sup>2</sup>
Nogent-le-Sec	423	10 km <sup>2</sup>	42 h/km <sup>2</sup>	55.8%	3.3%	24 980 €/an	1 867 €/m <sup>2</sup>
Louversey	497	10 km <sup>2</sup>	50 h/km <sup>2</sup>	51.9%	3.4%	24 590 €/an	1 429 €/m <sup>2</sup>
Aulnay-sur-Iton	710	1 km <sup>2</sup>	710 h/km <sup>2</sup>	46.2%	3.9%	25 030 €/an	1 491 €/m <sup>2</sup>
Caugé (1 avis)	807	11 km <sup>2</sup>	73 h/km <sup>2</sup>	52.3%	4.6%	26 470 €/an	1 498 €/m <sup>2</sup>
Faverolles-la-Campagne	152	4 km <sup>2</sup>	38 h/km <sup>2</sup>	53.3%	2%	25 410 €/an	2 422 €/m <sup>2</sup>

bien-dans-ma-ville.fr



# **Vous aimez votre ville ? Notez-la !**

Et faites-nous part de vos remarques constructives



Avec

**BIEN** dans ma **VILLE** 