



Version web

# Ville de Criteuil-la-Magdeleine

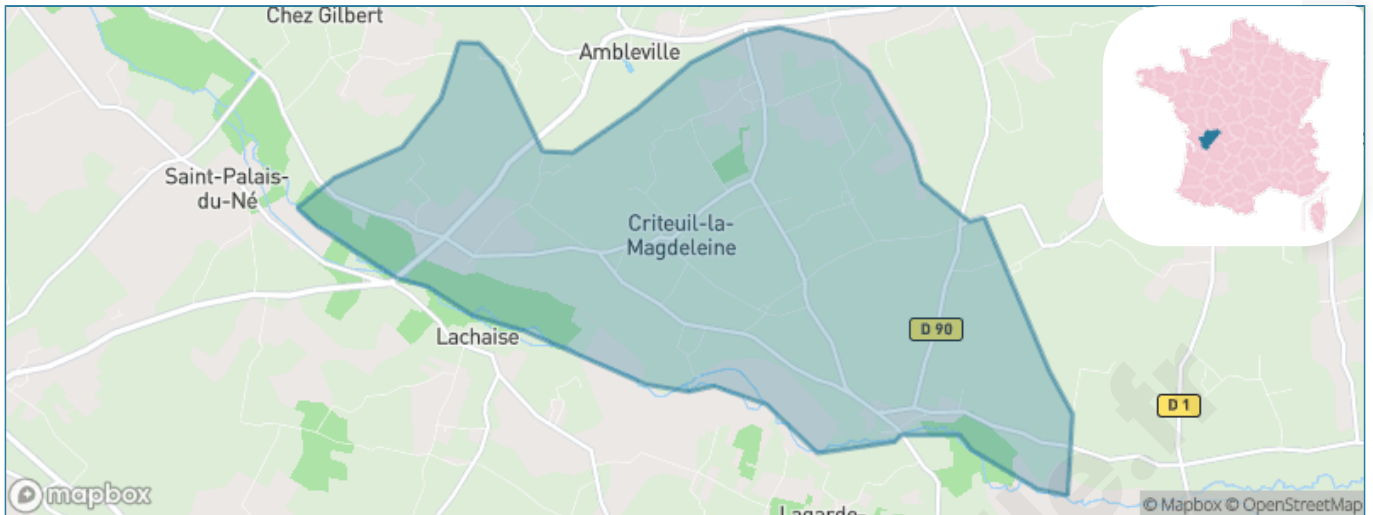
Présenté par

**BIEN** dans ma **VILLE** 

# Sommaire

Situation géographique .....	3
Statistiques sur la population .....	4
Evolution du nombre d'habitants .....	4
Tranche d'âge .....	5
0-14 ans .....	5
15-29 ans .....	5
30-44 ans .....	5
45-59 ans .....	5
60-74 ans .....	5
75-89 ans .....	5
90 ans et + .....	5
Activité professionnelle .....	5
Agriculteurs .....	5
Artisans, Commerçants .....	5
Cadres et sup. ....	5
Professions intermédiaires .....	5
Employé .....	5
Ouvrier .....	5
Retraité .....	5
Autres .....	5
Niveau de diplôme .....	6
Sans diplôme ou CEP .....	6
Brevet, BEPC, DNB .....	6
CAP-BEP ou équivalent .....	6
BAC ou équivalent .....	6
BAC+2 .....	6
BAC+3 ou +4 .....	6
BAC+5 ou plus .....	6
Composition des ménages .....	6
Couple sans enfant .....	6
Couple avec enfant(s) .....	6
Famille monoparentale .....	6
Colocation / Autre .....	6
Personnes seules .....	6
Profils électoraux .....	7
Premier tour .....	7
Sécurité .....	8
Evolution du nombre d'infractions .....	8
Pour comparer .....	9
Services à la population .....	10
Commerce .....	10
Éducation .....	10
Villes autour de Criteuil-la-Magdeleine .....	12

# Situation géographique



## i Informations clés

- **Région** : Nouvelle-Aquitaine
- **Département** : Charente
- **Code postal** : 16300
- **Superficie** : 15 km<sup>2</sup>



# Statistiques sur la population



Nombre d'habitants

**405**



Age moyen

**46 ans**



Pop active

**44.4%**



Taux chômage

**6.8%**



Pop densité

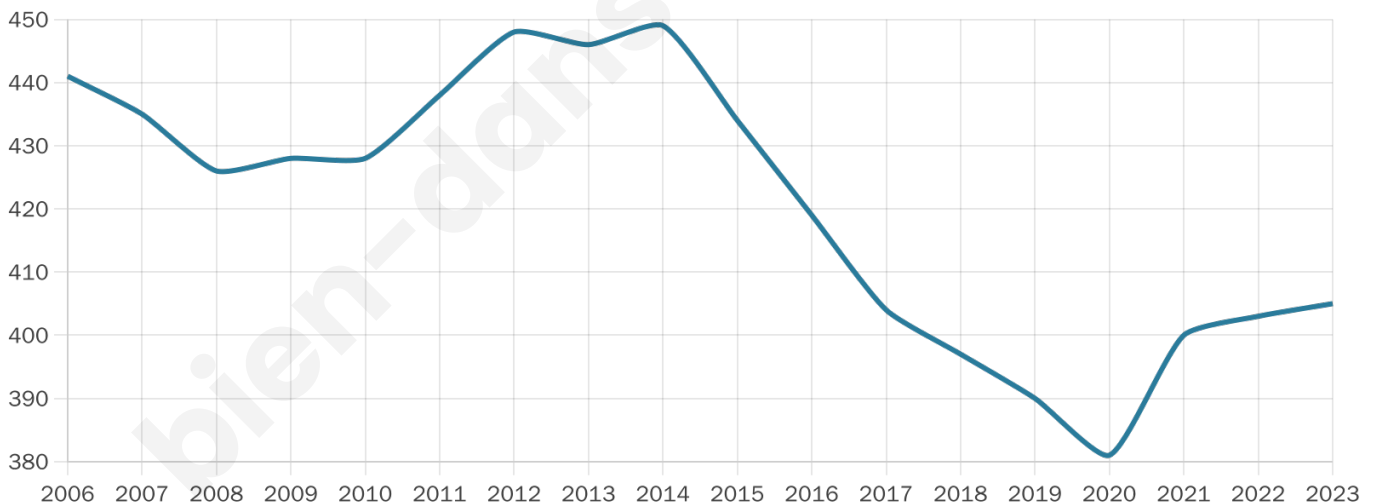
**27 h/km<sup>2</sup>**



Revenu moyen

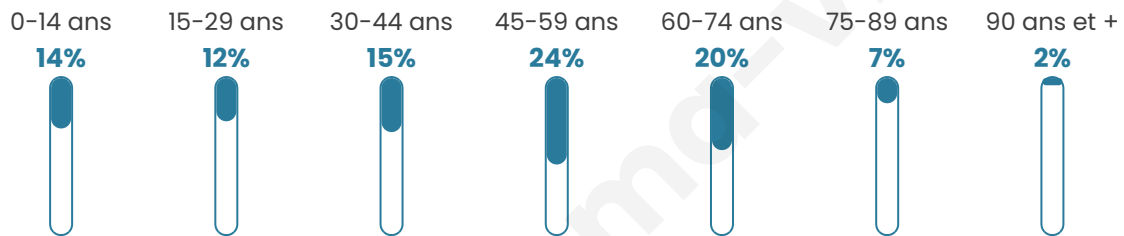
**21 500 €/an**

## Evolution du nombre d'habitants

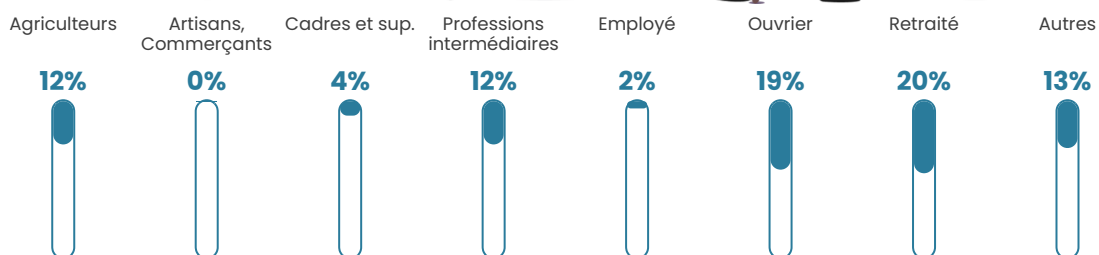


Sources : Institut national de la statistique et des études économiques (insee) selon Les dernières parutions officielles de 2024 portant sur les années 2020, 2021 et 2022.


## Tranche d'âge




## Activité professionnelle



## Niveau de diplôme



## Composition des ménages



# Profils électoraux



## Premier tour

	Emmanuel MACRON	29.19 %
	Marine LE PEN	28.71 %
	Jean-Luc MÉLENCHON	9.57 %
	Jean LASSALLE	7.18 %
	Valérie PÉCRESSÉ	6.70 %
	Nicolas DUPONT-AIGNAN	5.74 %
	Éric ZEMMOUR	4.31 %
	Philippe POUTOU	2.39 %
	Anne HIDALGO	1.91 %
	Yannick JADOT	1.91 %
	Fabien ROUSSEL	1.44 %
	Nathalie ARTHAUD	0.96 %

### 300 inscrits

Participation : 70.33%  
Votes blancs : 0.95%  
Votes nuls : 0.00%

## Second tour

	Emmanuel MACRON	52,28 %
	Marine LE PEN	47,72 %

### 301 inscrits

Participation : 68.77%  
Votes blancs : 4.83%  
Votes nuls : 0%

# Sécurité



Agressions physiques / sexuelles

0



Cambriolages

0



Vols / dégradations

0



Stupéfiants

0

## Evolution du nombre d'infractions



## Pour comparer

(en proportion du nombre d'habitants)

■ Ville ■ Département ■ Région



Sources : Bases statistiques communale, départementale et régionale de la délinquance enregistrée par la police et la gendarmerie nationales selon les dernières parutions officielles de 2025 portant sur l'année 2024 ([data.gouv](https://data.gouv.fr)).

Agressions physiques / sexuelles : Violences sexuelles, coups et blessures volontaires intrafamiliaux, coups et blessures volontaires, autres coups, blessures volontaires et vols violents sans arme.

Cambriolages : Cambriolages de logements.

Vols : Vols avec armes, vols d'accessoires sur véhicules, vols dans les véhicules, vols de véhicules, vols sans violence contre des personnes, destructions, dégradations volontaires et escroqueries.

Stupéfiants : Trafic de stupéfiants dont (AFD) et usage de stupéfiants.

# Services à la population



## Commerce

Hypermarché	X <a href="#">Barbezieux-Saint-Hilaire</a> 8km
Supermarché	X <a href="#">Archiac</a> 7km
Superette	X <a href="#">Lignières-Ambleville</a> 4km
Boulangerie	X <a href="#">Lignières-Ambleville</a> 4km
Boucherie	X <a href="#">Lignières-Ambleville</a> 2km
Restaurant	1
Garage	X <a href="#">Saint-Palais-du-Né</a> 3km
Station-service	X <a href="#">Barbezieux-Saint-Hilaire</a> 8km
Banque	X <a href="#">Archiac</a> 7km
La poste	X <a href="#">Verrières</a> 5km
Coiffeur	X <a href="#">Lignières-Ambleville</a> 2km
Tabac	X <a href="#">Verrières</a> 6km
Bars / discothèque	X <a href="#">Archiac</a> 6km
Bibliothèque	1
Cinéma	X <a href="#">Barbezieux-Saint-Hilaire</a> 9km
Vétérinaire	X <a href="#">Barbezieux-Saint-Hilaire</a> 8km



## Santé

Pharmacie	X <a href="#">Lignières-Ambleville</a> 4km
Hôpital	X <a href="#">Barbezieux-Saint-Hilaire</a> 10km
Laboratoire d'analyses médicales	X <a href="#">Barbezieux-Saint-Hilaire</a> 8km
Etablissement pour handicapé	X <a href="#">Barbezieux-Saint-Hilaire</a> 8km
EHPA	X <a href="#">Lignières-Ambleville</a> 2km
Médecin	X <a href="#">Archiac</a> 7km
Dentiste	X <a href="#">Saint-Fort-sur-le-Né</a> 8km
Chirurgien	X <a href="#">Châteauneuf-sur-Charente</a> 14km
Dermatologue	X <a href="#">Barbezieux-Saint-Hilaire</a> 8km
Anesthésiste	X <a href="#">Châteaubernard</a> 18km
Gastro-entérologue	X <a href="#">Châteaubernard</a> 18km
Gynécologue	X <a href="#">Châteaubernard</a> 18km
Cancérologue	X <a href="#">Bordeaux</a> 80km
Neurologue	X <a href="#">Saint-Michel</a> 29km
Ophthalmologue	X <a href="#">Barbezieux-Saint-Hilaire</a> 8km
ORL	X <a href="#">Saint-Michel</a> 29km
Cardiologue	X <a href="#">Barbezieux-Saint-Hilaire</a> 8km
Pédiatre	X <a href="#">Châteaubernard</a> 18km
Pneumologue	X <a href="#">Cognac</a> 19km
Psychologue	X <a href="#">Jarnac</a> 17km
Radiologue	X <a href="#">Châteaubernard</a> 18km
Rhumatologue	X <a href="#">Cognac</a> 20km
Sage-femme	X <a href="#">Archiac</a> 7km



## Éducation

Crèche	X <a href="#">Barbezieux-Saint-Hilaire</a> 8km
Ecole maternelle Public	X <a href="#">Barbezieux-Saint-Hilaire</a> 8km
Ecole maternelle Privé	X <a href="#">Marsac</a> 31km
Ecole primaire Public	1
Ecole primaire Privé	X <a href="#">Lachaise</a> 2km
Collège Public	X <a href="#">Archiac</a> 7km
Collège Privé	X <a href="#">Verrières</a> 5km
Lycée Public	X <a href="#">Barbezieux-Saint-Hilaire</a> 8km
Lycée Privé	X <a href="#">Verrières</a> 5km

Sources : Base Sirene des entreprises et de leurs établissements selon les dernières parutions officielles de 2025 portant sur l'année 2024 ([data.gouv](https://data.gouv.fr)). Liste, localisation et tarifs des professionnels de santé selon les dernières parutions officielles de 2025 portant sur l'année 2024 ([opendatasoft](https://opendatasoft.com)) et FINESS Extraction du Fichier des établissements selon les dernières parutions officielles de 2025 portant sur l'année 2024 ([data.gouv](https://data.gouv.fr)). Adresse et géolocalisation des établissements d'enseignement du premier et second degrés selon les dernières parutions officielles de 2025 portant sur l'année 2024 ([data.education.gouv](https://data.education.gouv.fr))

bien-dans-ma-ville.fr

## Villes autour de Criteuil-la-Magdeleine

Ville	Habitants	Superficie	Pop densité	Pop active	Taux chômage	Revenu moyen	Prix immobilier
Lachaise	318	9 km <sup>2</sup>	35 h/km <sup>2</sup>	45.6%	2.5%	21 440 €/an	1 084 €/m <sup>2</sup>
Ambleville	186	5 km <sup>2</sup>	37 h/km <sup>2</sup>	40.9%	2.7%	18 041 €/an	720 €/m <sup>2</sup>
Lagarde-sur-le-Né (1 avis)	189	4 km <sup>2</sup>	47 h/km <sup>2</sup>	47.6%	5.3%	23 090 €/an	1 369 €/m <sup>2</sup>
Saint-Palais-du-Né	305	13 km <sup>2</sup>	23 h/km <sup>2</sup>	47.9%	3.3%	23 140 €/an	1 134 €/m <sup>2</sup>
Lignières-Sonneville	719	21 km <sup>2</sup>	34 h/km <sup>2</sup>	46%	3.5%	21 660 €/an	1 100 €/m <sup>2</sup>
Barret (1 avis)	1 080	22 km <sup>2</sup>	49 h/km <sup>2</sup>	43.3%	3.4%	23 520 €/an	1 724 €/m <sup>2</sup>
Verrières	310	13 km <sup>2</sup>	24 h/km <sup>2</sup>	54.2%	3.9%	26 930 €/an	971 €/m <sup>2</sup>
Saint-Eugène	288	16 km <sup>2</sup>	18 h/km <sup>2</sup>	46.5%	1%	24 060 €/an	1 073 €/m <sup>2</sup>
Saint-Médard	303	8 km <sup>2</sup>	38 h/km <sup>2</sup>	43.2%	5.3%	21 800 €/an	861 €/m <sup>2</sup>
Archiac	773	4 km <sup>2</sup>	193 h/km <sup>2</sup>	40.6%	6.3%	21 340 €/an	1 036 €/m <sup>2</sup>
Juillac-le-Coq	653	14 km <sup>2</sup>	47 h/km <sup>2</sup>	47.9%	3.1%	24 080 €/an	1 155 €/m <sup>2</sup>
Guimps	497	12 km <sup>2</sup>	41 h/km <sup>2</sup>	46.7%	3%	23 480 €/an	1 229 €/m <sup>2</sup>
Arthenac	334	12 km <sup>2</sup>	28 h/km <sup>2</sup>	49.4%	3.9%	24 470 €/an	1 767 €/m <sup>2</sup>
Barbezieux-Saint-Hilaire (1 avis)	4 726	26 km <sup>2</sup>	182 h/km <sup>2</sup>	40%	5.5%	20 230 €/an	1 156 €/m <sup>2</sup>
Saint-Preuil	306	12 km <sup>2</sup>	26 h/km <sup>2</sup>	50%	2.9%	25 400 €/an	892 €/m <sup>2</sup>

bien-dans-ma-ville.fr



# **Vous aimez votre ville ? Notez-la !**

Et faites-nous part de vos remarques constructives



Avec

**BIEN** dans ma **VILLE** 