



Version web

# Ville de Criquetot-sur-Longueville

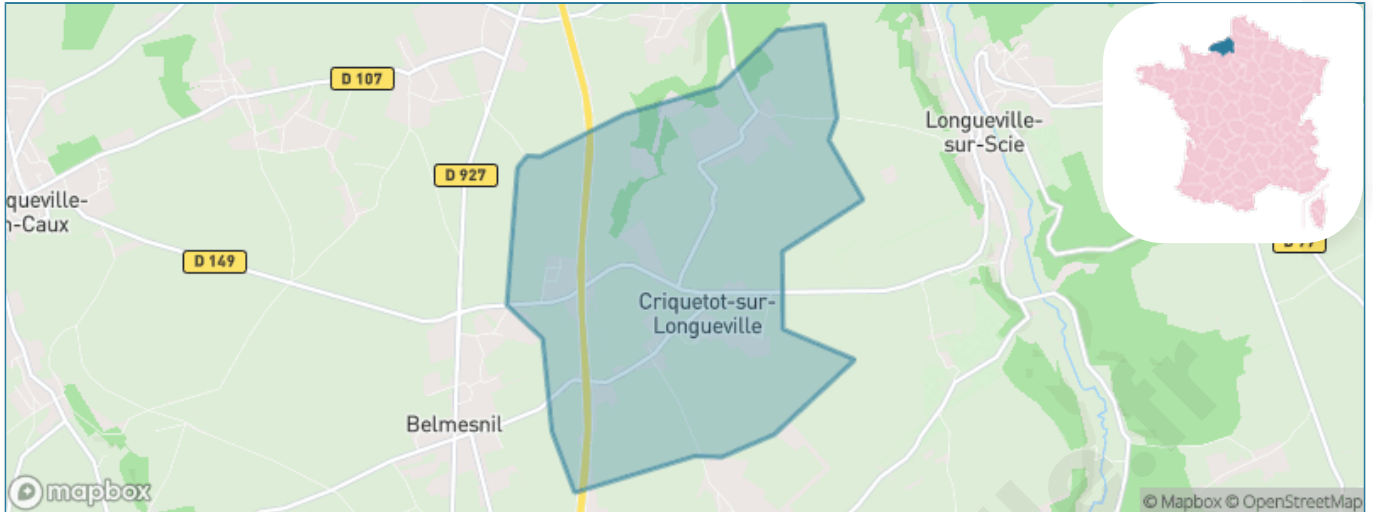
Présenté par

**BIEN** dans ma **VILLE** 

# Sommaire

Situation géographique .....	3
Statistiques sur la population .....	4
Evolution du nombre d'habitants .....	4
Tranche d'âge .....	5
0-14 ans .....	5
15-29 ans .....	5
30-44 ans .....	5
45-59 ans .....	5
60-74 ans .....	5
75-89 ans .....	5
90 ans et + .....	5
Activité professionnelle .....	5
Agriculteurs .....	5
Artisans, Commerçants .....	5
Cadres et sup. ....	5
Professions intermédiaires .....	5
Employé .....	5
Ouvrier .....	5
Retraité .....	5
Autres .....	5
Niveau de diplôme .....	6
Sans diplôme ou CEP .....	6
Brevet, BEPC, DNB .....	6
CAP-BEP ou équivalent .....	6
BAC ou équivalent .....	6
BAC+2 .....	6
BAC+3 ou +4 .....	6
BAC+5 ou plus .....	6
Composition des ménages .....	6
Couple sans enfant .....	6
Couple avec enfant(s) .....	6
Famille monoparentale .....	6
Colocation / Autre .....	6
Personnes seules .....	6
Profils électoraux .....	7
Premier tour .....	7
Sécurité .....	9
Evolution du nombre d'infractions .....	9
Pour comparer .....	10
Services à la population .....	11
Commerce .....	11
Éducation .....	11
Villes autour de Criquetot-sur-Longueville .....	13

# Situation géographique



## i Informations clés

- **Région** : Normandie
- **Département** : Seine-Maritime
- **Code postal** : 76590
- **Superficie** : 7 km<sup>2</sup>



# Statistiques sur la population



Nombre d'habitants

**221**



Age moyen

**36 ans**



Pop active

**49.3%**



Taux chômage

**1.6%**



Pop densité

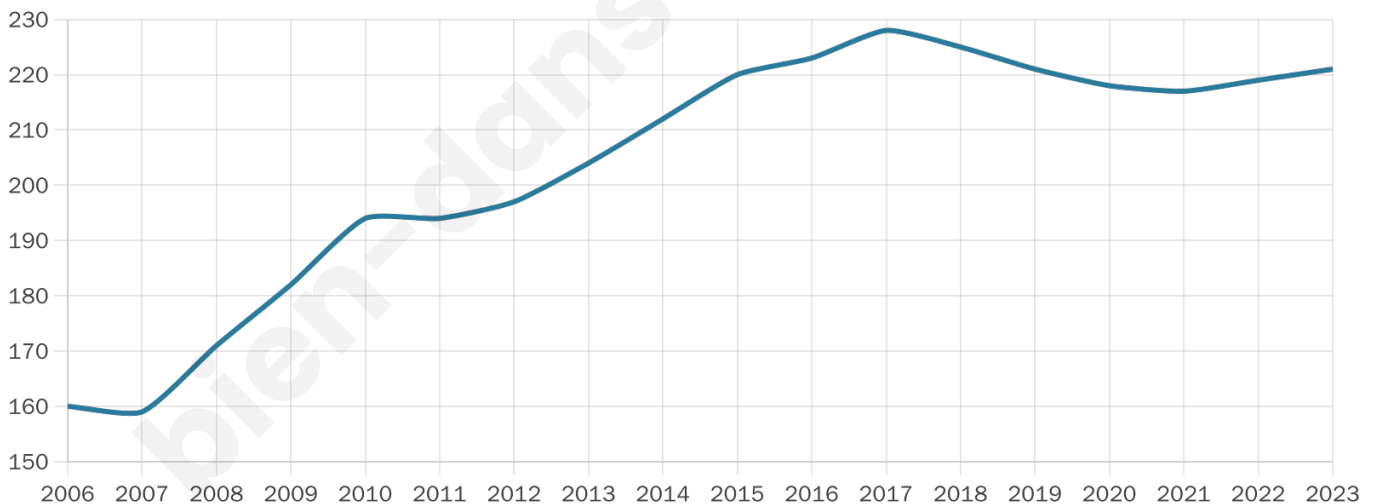
**32 h/km<sup>2</sup>**



Revenu moyen

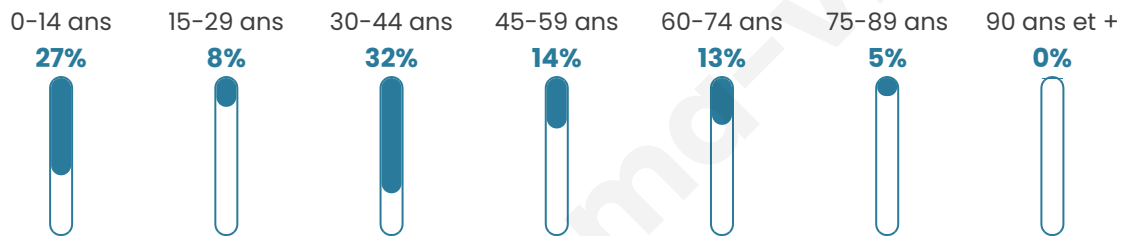
**25 860 €/an**

## Evolution du nombre d'habitants

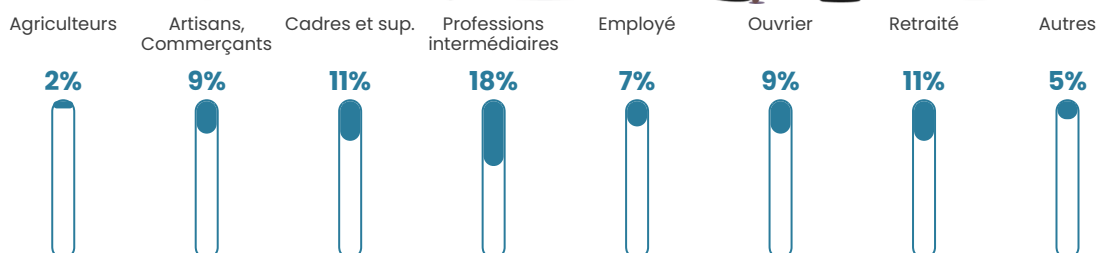


Sources : Institut national de la statistique et des études économiques (insee) selon Les dernières parutions officielles de 2024 portant sur les années 2020, 2021 et 2022.


## Tranche d'âge



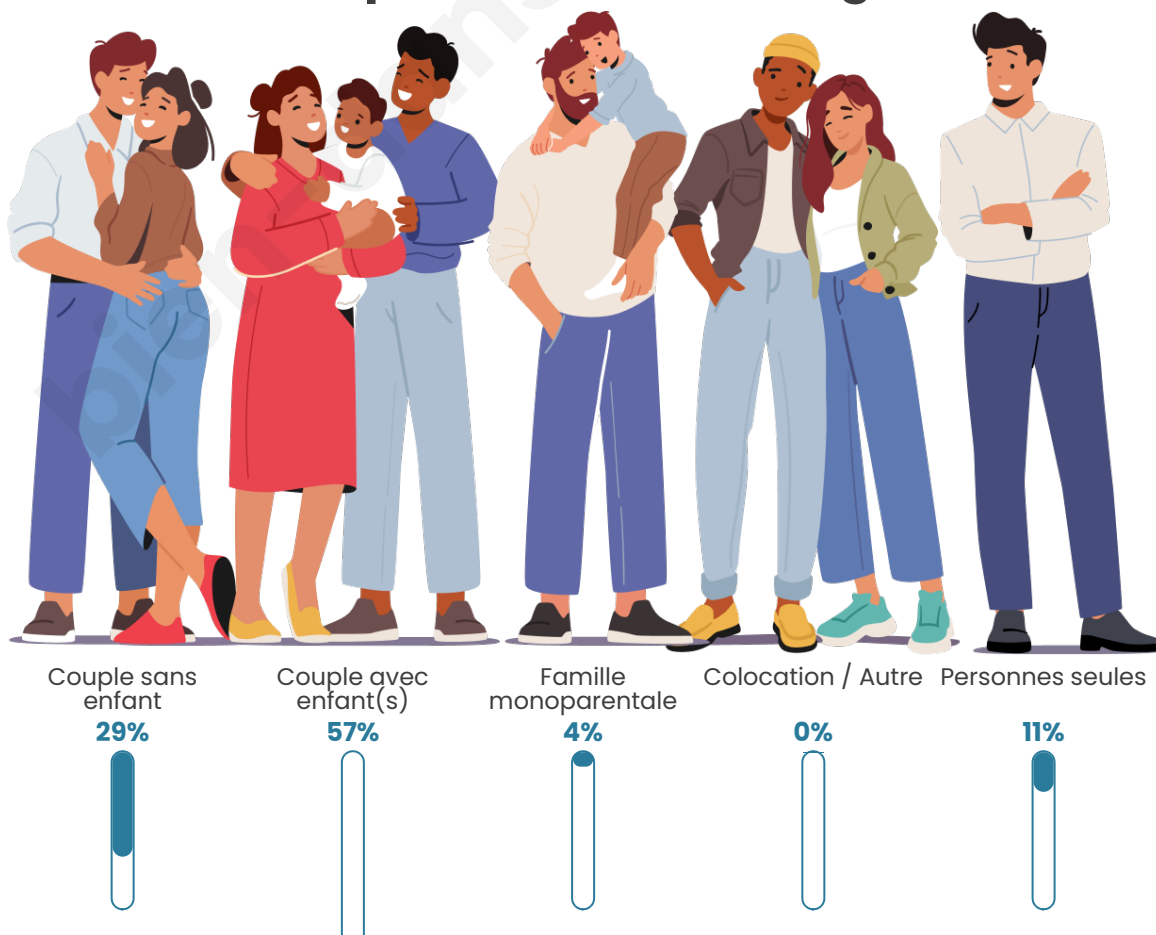
## Activité professionnelle



## Niveau de diplôme











## Composition des ménages



# Profils électoraux

## Premier tour

	Marine LE PEN	33.10 %
	Emmanuel MACRON	28.87 %
	Jean-Luc MÉLENCHON	16.90 %
	Valérie PÉCRESSÉ	9.86 %
	Yannick JADOT	4.23 %
	Éric ZEMMOUR	2.82 %
	Jean LASSALLE	2.11 %
	Fabien ROUSSEL	1.41 %
	Anne HIDALGO	0.70 %
	Nathalie ARTHAUD	0.00 %
	Philippe POUTOU	0.00 %
	Nicolas DUPONT- AIGNAN	0.00 %

**161 inscrits**

Participation : 88.2%  
Votes blancs : 0.00%  
Votes nuls : 0.00%

## Second tour



Emmanuel  
MACRON

51,13 %



Marine LE PEN

48,87 %

### 161 inscrits

Participation : 90.68%  
Votes blancs : 6.16%  
Votes nuls : 2.74%

bien-dans-ma-ville.fr

# Sécurité



Agressions physiques / sexuelles

0



Cambriolages

0



Vols / dégradations

0



Stupéfiants

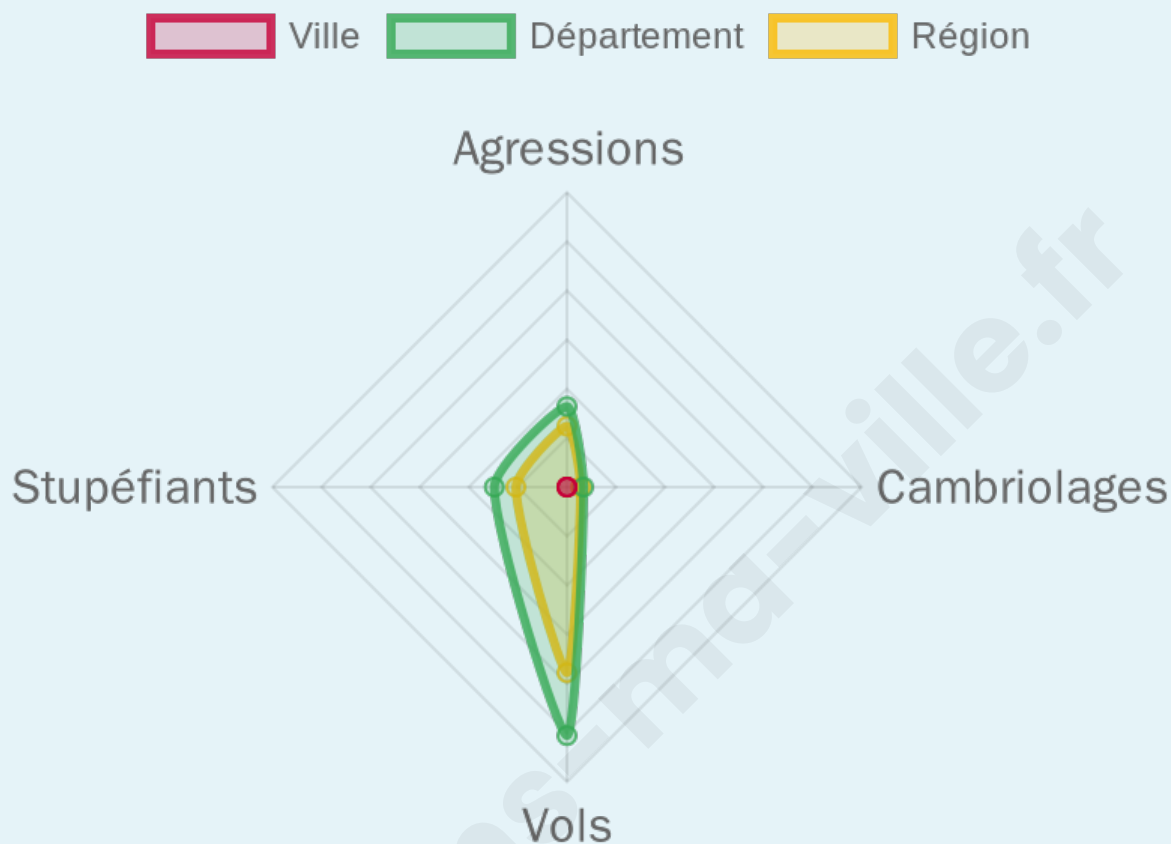
0

## Evolution du nombre d'infractions



## Pour comparer

(en proportion du nombre d'habitants)



Sources : Bases statistiques communale, départementale et régionale de la délinquance enregistrée par la police et la gendarmerie nationales selon les dernières parutions officielles de 2025 portant sur l'année 2024 ([data.gouv](https://data.gouv.fr)).

Agressions physiques / sexuelles : Violences sexuelles, coups et blessures volontaires intrafamiliaux, coups et blessures volontaires, autres coups, blessures volontaires et vols violents sans arme.

Cambriolages : Cambriolages de logements.

Vols : Vols avec armes, vols d'accessoires sur véhicules, vols dans les véhicules, vols de véhicules, vols sans violence contre des personnes, destructions, dégradations volontaires et escroqueries.

Stupéfiants : Trafic de stupéfiants dont (AFD) et usage de stupéfiants.

# Services à la population



## Commerce

Hypermarché	X <u>Martin-Église</u> 14km
Supermarché	X <u>Longueville-sur-Scie</u> 2km
Superette	X <u>Saint-Crespin</u> 2km
Boulangerie	X <u>Longueville-sur-Scie</u> 2km
Boucherie	X <u>Longueville-sur-Scie</u> 2km
Restaurant	X <u>Longueville-sur-Scie</u> 2km
Garage	X <u>Longueville-sur-Scie</u> 2km
Station-service	X <u>Longueville-sur-Scie</u> 2km
Banque	X <u>Longueville-sur-Scie</u> 2km
La poste	X <u>Gonneville-sur-Scie</u> 3km
Coiffeur	X <u>Longueville-sur-Scie</u> 2km
Tabac	X <u>Aubermesnil-Beaumais</u> 8km
Bars / discothèque	X <u>Longueville-sur-Scie</u> 2km
Bibliothèque	X <u>Tôtes</u> 12km
Cinéma	X <u>Greuville</u> 13km
Vétérinaire	X <u>Bacqueville-en-Caux</u> 3km



## Santé

Pharmacie	X <u>Longueville-sur-Scie</u> 2km
Hôpital	X <u>Dieppe</u> 14km
Laboratoire d'analyses médicales	X <u>Saint-Aubin-sur-Scie</u> 12km
Etablissement pour handicapé	X <u>Omonville</u> 3km
EHPA	X <u>Saint-Crespin</u> 2km
Médecin	X <u>Saint-Crespin</u> 2km
Dentiste	X <u>Saint-Crespin</u> 2km
Chirurgien	X <u>Saint-Aubin-sur-Scie</u> 12km
Dermatologue	X <u>Barentin</u> 29km
Anesthésiste	X <u>Yvetot</u> 30km
Gastro-entérologue	X <u>Saint-Aubin-sur-Scie</u> 12km
Gynécologue	X <u>Saint-Crespin</u> 2km
Cancérologue	X <u>Rouen</u> 39km
Neurologue	X <u>Saint-Aubin-sur-Scie</u> 12km
Ophthalmologue	X <u>Dieppe</u> 15km
ORL	X <u>Saint-Aubin-sur-Scie</u> 12km
Cardiologue	X <u>Dieppe</u> 16km
Pédiatre	X <u>Dieppe</u> 15km
Pneumologue	X <u>Saint-Aubin-sur-Scie</u> 12km
Psychologue	X <u>Dieppe</u> 16km
Radiologue	X <u>Saint-Aubin-sur-Scie</u> 12km
Rhumatologue	X <u>Dieppe</u> 15km
Sage-femme	X <u>Val-de-Scie</u> 7km



## Éducation

Crèche	X <u>Bacqueville-en-Caux</u> 4km
Ecole maternelle Public	X <u>Longueville-sur-Scie</u> 2km
Ecole maternelle Privé	X <u>Noyers</u> 74km
Ecole primaire Public	X <u>Longueville-sur-Scie</u> 2km
Ecole primaire Privé	X <u>Bacqueville-en-Caux</u> 6km
Collège Public	X <u>Longueville-sur-Scie</u> 3km

Collège Privé	X <a href="#">Dieppe</a> 14km
Lycée Public	X <a href="#">Offranville</a> 9km
Lycée Privé	X <a href="#">Dieppe</a> 14km

Sources : Base Sirene des entreprises et de leurs établissements selon les dernières parutions officielles de 2025 portant sur l'année 2024 ([data.gouv](#)). Liste, localisation et tarifs des professionnels de santé selon les dernières parutions officielles de 2025 portant sur l'année 2024 ([opendatasoft](#)) et FINESS Extraction du Fichier des établissements selon les dernières parutions officielles de 2025 portant sur l'année 2024 ([data.gouv](#)). Adresse et géolocalisation des établissements d'enseignement du premier et second degrés selon les dernières parutions officielles de 2025 portant sur l'année 2024 ([data.education.gouv](#))

bien-dans-ma-ville.fr

## Villes autour de Criquetot-sur-Longueville

Ville	Habitants	Superficie	Pop densité	Pop active	Taux chômage	Revenu moyen	Prix immobilier
Lintot-les-Bois	189	2 km <sup>2</sup>	95 h/km <sup>2</sup>	43.4%	2.6%	23 630 €/an	2 481 €/m <sup>2</sup>
Longueville-sur-Scie (1 avis)	900	4 km <sup>2</sup>	225 h/km <sup>2</sup>	48%	6.4%	20 870 €/an	1 566 €/m <sup>2</sup>
Saint-Crespin	306	6 km <sup>2</sup>	51 h/km <sup>2</sup>	34%	3.3%	24 210 €/an	1 084 €/m <sup>2</sup>
Belmesnil	440	3 km <sup>2</sup>	147 h/km <sup>2</sup>	52.3%	4.3%	23 970 €/an	1 956 €/m <sup>2</sup>
Bertreville-Saint-Ouen	347	6 km <sup>2</sup>	58 h/km <sup>2</sup>	44.4%	1.7%	25 720 €/an	1 592 €/m <sup>2</sup>
Omonville (1 avis)	285	2 km <sup>2</sup>	143 h/km <sup>2</sup>	38.9%	2.8%	24 110 €/an	1 364 €/m <sup>2</sup>
Gonneville-sur-Scie (1 avis)	562	8 km <sup>2</sup>	70 h/km <sup>2</sup>	50.5%	3.9%	22 050 €/an	1 388 €/m <sup>2</sup>
Crosville-sur-Scie	225	3 km <sup>2</sup>	75 h/km <sup>2</sup>	43.6%	1.8%	23 960 €/an	1 259 €/m <sup>2</sup>
Dénestanville	282	2 km <sup>2</sup>	141 h/km <sup>2</sup>	48.2%	4.6%	23 040 €/an	1 267 €/m <sup>2</sup>
Sainte-Foy (1 avis)	622	6 km <sup>2</sup>	104 h/km <sup>2</sup>	49.4%	2.7%	24 030 €/an	1 818 €/m <sup>2</sup>
Les Cent-Acres	65	5 km <sup>2</sup>	13 h/km <sup>2</sup>	47.7%	4.6%	NC	893 €/m <sup>2</sup>
Saint-Honoré	197	3 km <sup>2</sup>	66 h/km <sup>2</sup>	48.7%	2.5%	24 330 €/an	1 103 €/m <sup>2</sup>
Saint-Mards	179	6 km <sup>2</sup>	30 h/km <sup>2</sup>	47.5%	3.4%	26 370 €/an	1 497 €/m <sup>2</sup>
Notre-Dame-du-Parc	180	3 km <sup>2</sup>	60 h/km <sup>2</sup>	55.6%	6.1%	22 720 €/an	1 034 €/m <sup>2</sup>
Anneville-sur-Scie	405	5 km <sup>2</sup>	81 h/km <sup>2</sup>	42%	2.5%	23 880 €/an	1 783 €/m <sup>2</sup>

bien-dans-ma-ville.fr



# Vous aimez votre ville ? Notez-la !

Et faites-nous part de vos remarques constructives



Avec

**BIEN** dans ma **VILLE** 