



Version web

Ville de Le Crest

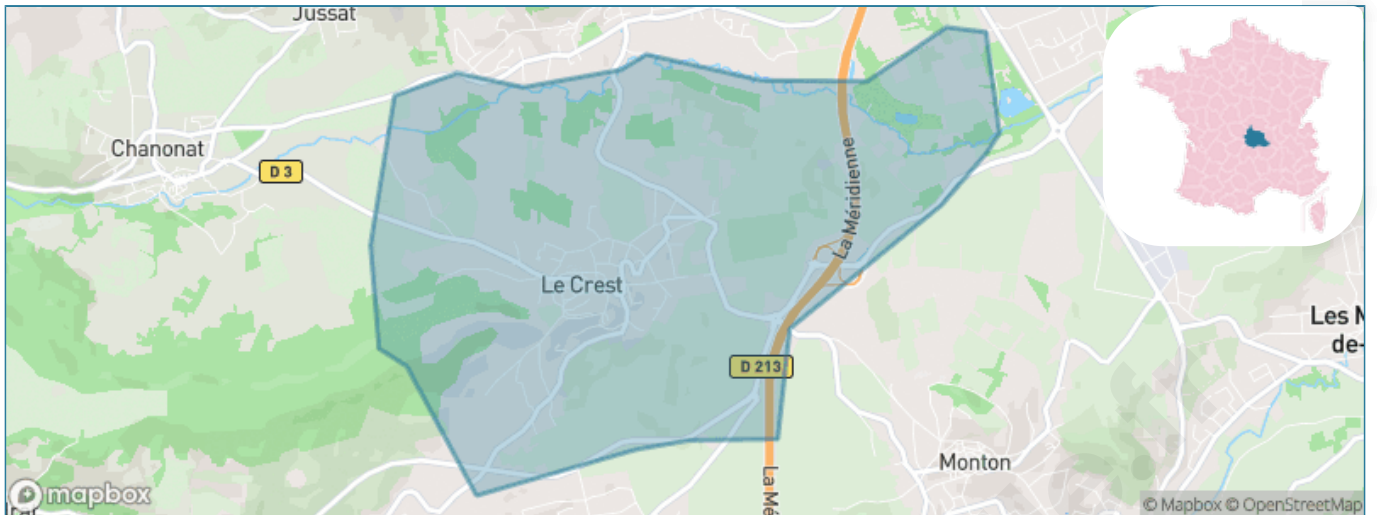
Présenté par

BIEN dans
ma **VILLE** 

Sommaire

Situation géographique	3
Statistiques sur la population	4
Evolution du nombre d'habitants	4
Tranche d'âge	5
0-14 ans	5
15-29 ans	5
30-44 ans	5
45-59 ans	5
60-74 ans	5
75-89 ans	5
90 ans et +	5
Activité professionnelle	5
Agriculteurs	5
Artisans, Commerçants	5
Cadres et sup.	5
Professions intermédiaires	5
Employé	5
Ouvrier	5
Retraité	5
Autres	5
Niveau de diplôme	6
Sans diplôme ou CEP	6
Brevet, BEPC, DNB	6
CAP-BEP ou équivalent	6
BAC ou équivalent	6
BAC+2	6
BAC+3 ou +4	6
BAC+5 ou plus	6
Composition des ménages	6
Couple sans enfant	6
Couple avec enfant(s)	6
Famille monoparentale	6
Colocation / Autre	6
Personnes seules	6
Profils électoraux	7
Premier tour	7
Sécurité	8
Evolution du nombre d'infractions	8
Pour comparer	9
Services à la population	10
Commerce	10
Éducation	10
Villes autour de Le Crest	12

Situation géographique



i Informations clés

- **Région** : Auvergne-Rhône-Alpes
- **Département** : Puy-de-Dôme
- **Code postal** : 63450
- **Superficie** : 6 km²



PUY-DE-DÔME
LE DÉPARTEMENT

Statistiques sur la population



Nombre d'habitants

1 300



Age moyen

43 ans



Pop active

47.9%



Taux chômage

2.9%



Pop densité

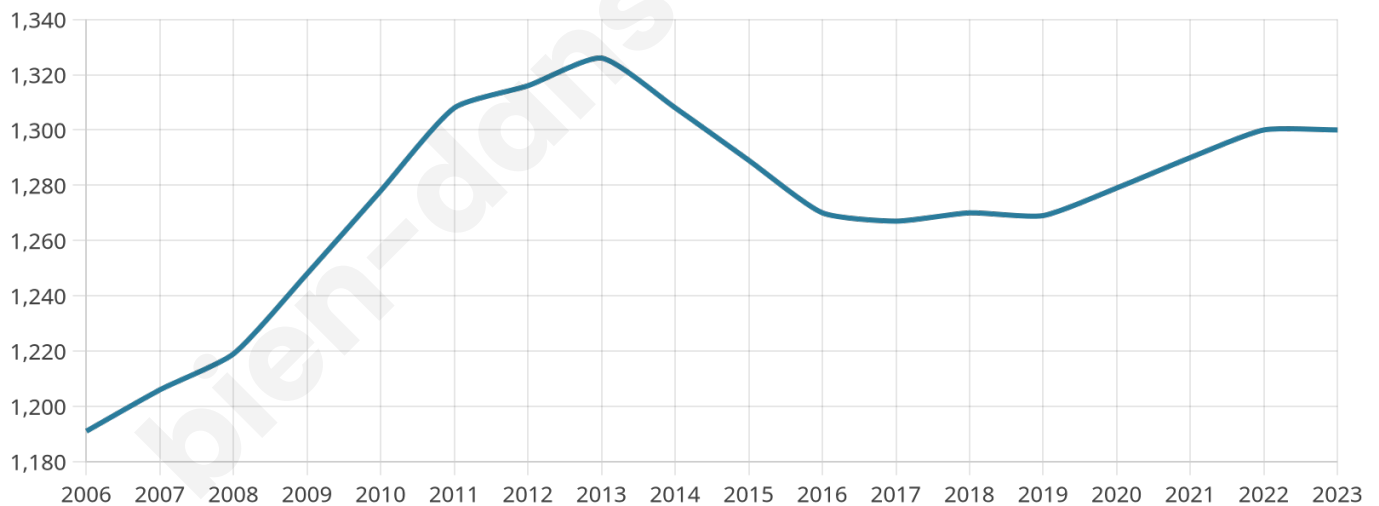
217 h/km²



Revenu moyen

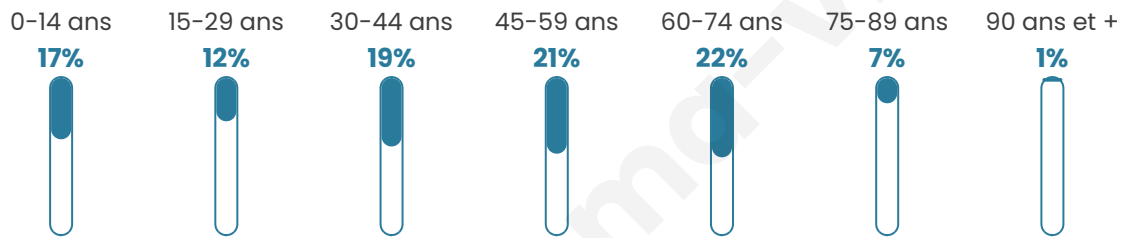
29 130 €/an

Evolution du nombre d'habitants

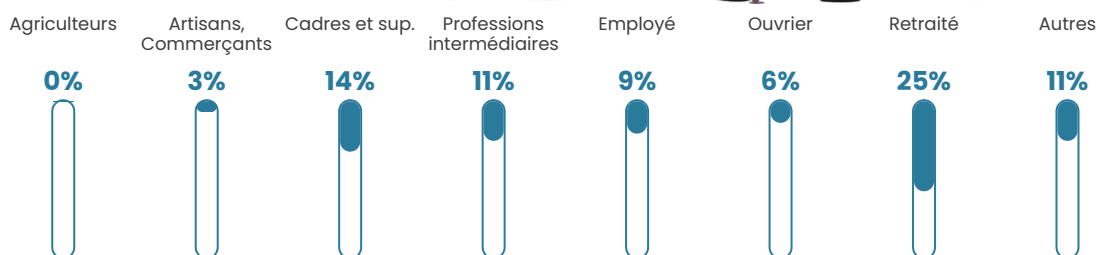


Sources : Institut national de la statistique et des études économiques (insee) selon Les dernières parutions officielles de 2024 portant sur les années 2020, 2021 et 2022.


Tranche d'âge




Activité professionnelle



Niveau de diplôme







Composition des ménages



Profils électoraux

Premier tour

	Emmanuel MACRON	36.88 %
	Jean-Luc MÉLENCHON	17.23 %
	Marine LE PEN	16.30 %
	Yannick JADOT	6.71 %
	Valérie PÉCRESE	5.78 %
	Éric ZEMMOUR	4.74 %
	Fabien ROUSSEL	4.05 %
	Jean LASSALLE	3.58 %
	Nathalie ARTHAUD	1.27 %
	Nicolas DUPONT- AIGNAN	1.27 %
	Anne HIDALGO	1.16 %
	Philippe POUTOU	1.04 %



1 040 inscrits

Participation : 85.77%

Votes blancs : 1.79%

Votes nuls : 1.23%

Second tour

	Emmanuel MACRON	70,55 %
	Marine LE PEN	29,45 %

1 039 inscrits

Participation : 80.46%

Votes blancs : 7.66%

Votes nuls : 2.99%

Sécurité



Agressions physiques / sexuelles

0



Cambriolages

0



Vols / dégradations

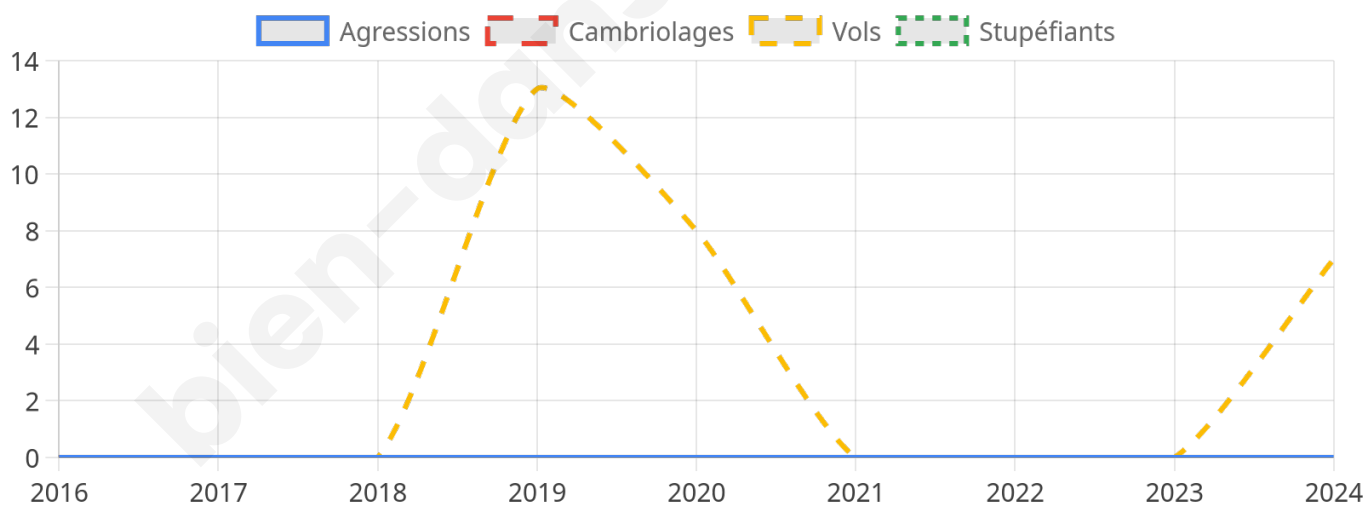
7



Stupéfiants

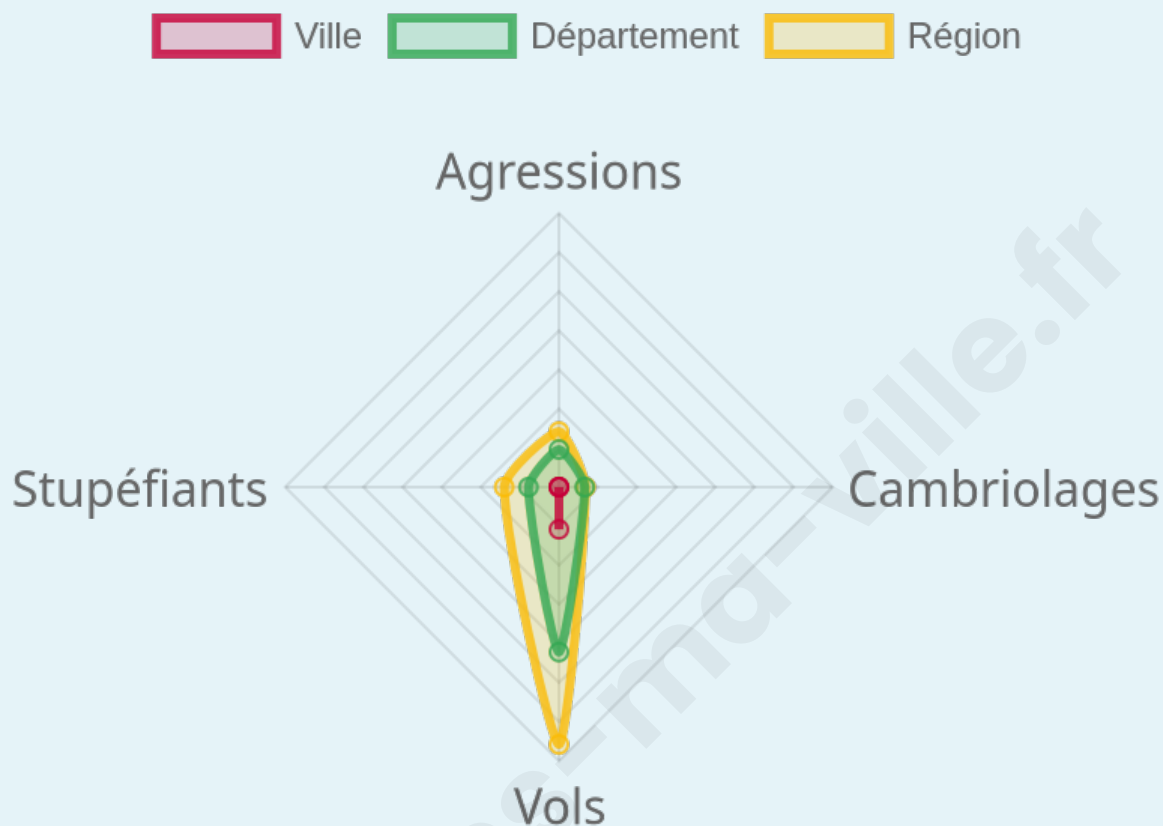
0

Evolution du nombre d'infractions



Pour comparer

(en proportion du nombre d'habitants)



Sources : Bases statistiques communale, départementale et régionale de la délinquance enregistrée par la police et la gendarmerie nationales selon les dernières parutions officielles de 2025 portant sur l'année 2024 ([data.gouv](https://data.gouv.fr)).

Agressions physiques / sexuelles : Violences sexuelles, coups et blessures volontaires intrafamiliaux, coups et blessures volontaires, autres coups, blessures volontaires et vols violents sans arme.

Cambriolages : Cambriolages de logements.

Vols : Vols avec armes, vols d'accessoires sur véhicules, vols dans les véhicules, vols de véhicules, vols sans violence contre des personnes, destructions, dégradations volontaires et escroqueries.

Stupéfiants : Trafic de stupéfiants dont (AFD) et usage de stupéfiants.

Services à la population



Commerce

Hypermarché	X <u>Le Cendre</u> 6km
Supermarché	X <u>La Roche-Blanche</u> 2km
Superette	X <u>La Roche-Blanche</u> 2km
Boulangerie	X <u>La Roche-Blanche</u> 2km
Boucherie	X <u>Veyre-Monton</u> 2km
Restaurant	1
Garage	1
Station-service	1
Banque	X <u>La Roche-Blanche</u> 2km
La poste	X <u>La Roche-Blanche</u> 2km
Coiffeur	X <u>Tallende</u> 1km
Tabac	X <u>Veyre-Monton</u> 3km
Bars / discothèque	1
Bibliothèque	X <u>Veyre-Monton</u> 2km
Cinéma	X <u>Aubière</u> 7km
Vétérinaire	X <u>Veyre-Monton</u> 3km



Santé

Pharmacie	X <u>La Roche-Blanche</u> 2km
Hôpital	X <u>Clermont-Ferrand</u> 9km
Laboratoire d'analyses médicales	X <u>Cournon-d'Auvergne</u> 7km
Etablissement pour handicapé	X <u>La Roche-Blanche</u> 2km
EHPA	X <u>La Roche-Blanche</u> 2km
Médecin	1
Dentiste	X <u>Tallende</u> 1km
Chirurgien	X <u>Beaumont</u> 9km
Dermatologue	X <u>Le Cendre</u> 6km
Anesthésiste	X <u>Clermont-Ferrand</u> 9km
Gastro-entérologue	X <u>Beaumont</u> 9km
Gynécologue	X <u>Les Martres-de-Veyre</u> 5km
Cancérologue	X <u>Clermont-Ferrand</u> 12km
Neurologue	X <u>Clermont-Ferrand</u> 9km
Ophtalmologue	X <u>Cournon-d'Auvergne</u> 7km
ORL	X <u>Cournon-d'Auvergne</u> 7km
Cardiologue	X <u>Le Cendre</u> 6km
Pédiatre	X <u>Vic-le-Comte</u> 7km
Pneumologue	X <u>Cournon-d'Auvergne</u> 7km
Psychologue	X <u>La Roche-Blanche</u> 2km
Radiologue	X <u>Cournon-d'Auvergne</u> 8km
Rhumatologue	X <u>Le Cendre</u> 6km
Sage-femme	X <u>Saint-Amant-Tallende</u> 3km



Éducation

Crèche	1
Ecole maternelle Public	X <u>Tallende</u> 2km
Ecole maternelle Privé	X <u>Montbrison</u> 73km
Ecole primaire Public	1
Ecole primaire Privé	X <u>Saint-Amant-Tallende</u> 2km
Collège Public	X <u>Les Martres-de-Veyre</u> 5km
Collège Privé	X <u>Saint-Saturnin</u> 4km
Lycée Public	X <u>Clermont-Ferrand</u> 9km
Lycée Privé	X <u>Clermont-Ferrand</u> 10km

Sources : Base Sirene des entreprises et de leurs établissements selon les dernières parutions officielles de 2025 portant sur l'année 2024 ([data.gouv](https://data.gouv.fr)). Liste, localisation et tarifs des professionnels de santé selon les dernières parutions officielles de 2025 portant sur l'année 2024 ([opendatasoft](https://opendatasoft.com)) et FINESS Extraction du Fichier des établissements selon les dernières parutions officielles de 2025 portant sur l'année 2024 ([data.gouv](https://data.gouv.fr)). Adresse et géolocalisation des établissements d'enseignement du premier et second degrés selon les dernières parutions officielles de 2025 portant sur l'année 2024 ([data.education.gouv](https://data.education.gouv.fr))

bien-dans-ma-ville.fr

Villes autour de Le Crest

Ville	Habitants	Superficie	Pop densité	Pop active	Taux chômage	Revenu moyen	Prix immobilier
Tallende	1 619	6 km ²	270 h/km ²	47%	2%	28 330 €/an	2 198 €/m ²
La Roche-Blanche (3 avis)	3 311	11 km ²	301 h/km ²	45.9%	1.8%	28 510 €/an	2 233 €/m ²
Saint-Amant-Tallende (1 avis)	1 866	5 km ²	373 h/km ²	43.3%	3.2%	26 290 €/an	1 612 €/m ²
Chanonat	1 729	12 km ²	144 h/km ²	49.1%	2.9%	29 190 €/an	1 563 €/m ²
Veyre-Monton (3 avis)	3 721	12 km ²	310 h/km ²	44.4%	2.2%	28 890 €/an	1 858 €/m ²
Orcet (3 avis)	2 897	6 km ²	483 h/km ²	45.2%	3.4%	26 710 €/an	2 169 €/m ²
Saint-Saturnin (1 avis)	1 164	16 km ²	73 h/km ²	49.5%	3.9%	27 330 €/an	1 826 €/m ²
Les Martres-de-Veyre (12 avis)	3 826	9 km ²	425 h/km ²	48.1%	3.4%	24 550 €/an	1 774 €/m ²
Corent	799	2 km ²	400 h/km ²	51.1%	2.6%	26 450 €/an	1 792 €/m ²
Pérignat-lès-Sarliève (2 avis)	2 872	3 km ²	957 h/km ²	44.8%	3.2%	28 530 €/an	2 361 €/m ²
Saint-Sandoux (1 avis)	992	9 km ²	110 h/km ²	46.4%	3.1%	25 120 €/an	1 822 €/m ²
Romagnat (10 avis)	7 894	16 km ²	493 h/km ²	43.7%	3.4%	25 430 €/an	2 282 €/m ²
La Sauvetat	737	8 km ²	92 h/km ²	49.3%	1.9%	25 760 €/an	1 641 €/m ²
Cournols	230	10 km ²	23 h/km ²	48.7%	1.7%	24 360 €/an	2 125 €/m ²
Ludesse (1 avis)	487	8 km ²	61 h/km ²	57.5%	3.5%	24 310 €/an	1 432 €/m ²

bien-dans-ma-ville.fr



Vous aimez votre ville ? Notez-la !

Et faites-nous part de vos remarques constructives



Avec

BIEN dans
ma **VILLE** 