



Version web

Ville de Cressé

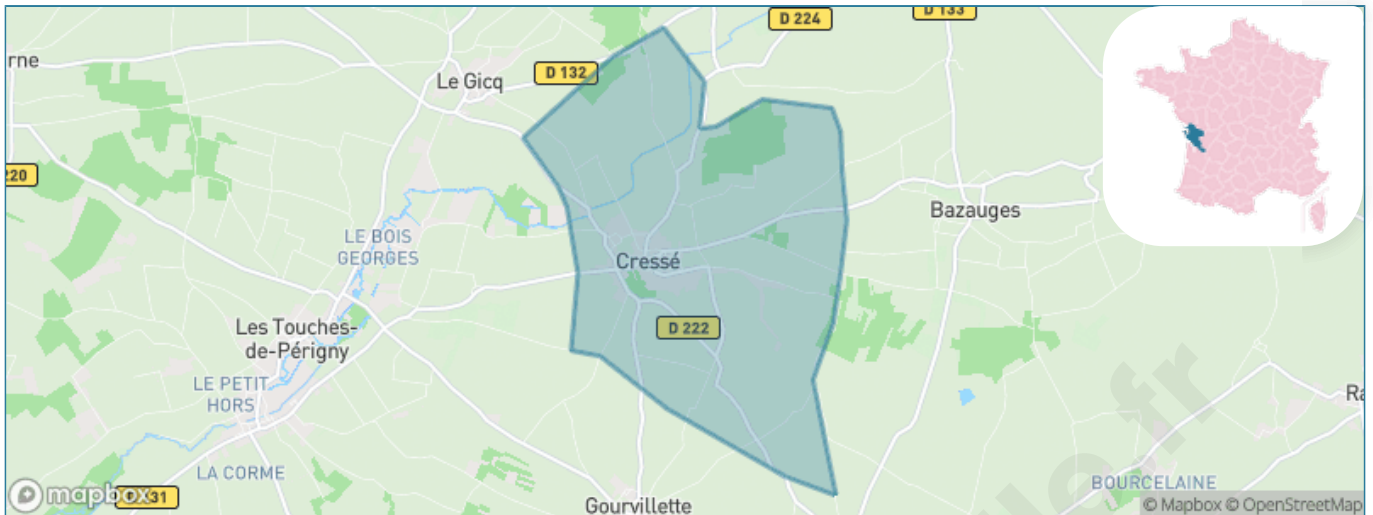
Présenté par

BIEN dans
ma **VILLE** 

Sommaire

Situation géographique	3
Statistiques sur la population	4
Evolution du nombre d'habitants	4
Tranche d'âge	5
<i>0-14 ans</i>	5
<i>15-29 ans</i>	5
<i>30-44 ans</i>	5
<i>45-59 ans</i>	5
<i>60-74 ans</i>	5
<i>75-89 ans</i>	5
<i>90 ans et +</i>	5
Activité professionnelle	5
<i>Agriculteurs</i>	5
<i>Artisans, Commerçants</i>	5
<i>Cadres et sup.</i>	5
<i>Professions intermédiaires</i>	5
<i>Employé</i>	5
<i>Ouvrier</i>	5
<i>Retraité</i>	5
<i>Autres</i>	5
Niveau de diplôme	6
<i>Sans diplôme ou CEP</i>	6
<i>Brevet, BEPC, DNB</i>	6
<i>CAP-BEP ou équivalent</i>	6
<i>BAC ou équivalent</i>	6
<i>BAC+2</i>	6
<i>BAC+3 ou +4</i>	6
<i>BAC+5 ou plus</i>	6
Composition des ménages	6
<i>Couple sans enfant</i>	6
<i>Couple avec enfant(s)</i>	6
<i>Famille monoparentale</i>	6
<i>Colocation / Autre</i>	6
<i>Personnes seules</i>	6
Profils électoraux	7
<i>Premier tour</i>	7
Sécurité	8
<i>Evolution du nombre d'infractions</i>	8
<i>Pour comparer</i>	9
Services à la population	10
<i>Commerce</i>	10
<i>Éducation</i>	10
<i>Villes autour de Cressé</i>	12

Situation géographique



i Informations clés

- **Région** : Nouvelle-Aquitaine
- **Département** : Charente-Maritime
- **Code postal** : 17160
- **Superficie** : 11 km²



Statistiques sur la population



Nombre d'habitants

225



Age moyen

55 ans



Pop active

35.6%



Taux chômage

9.2%



Pop densité

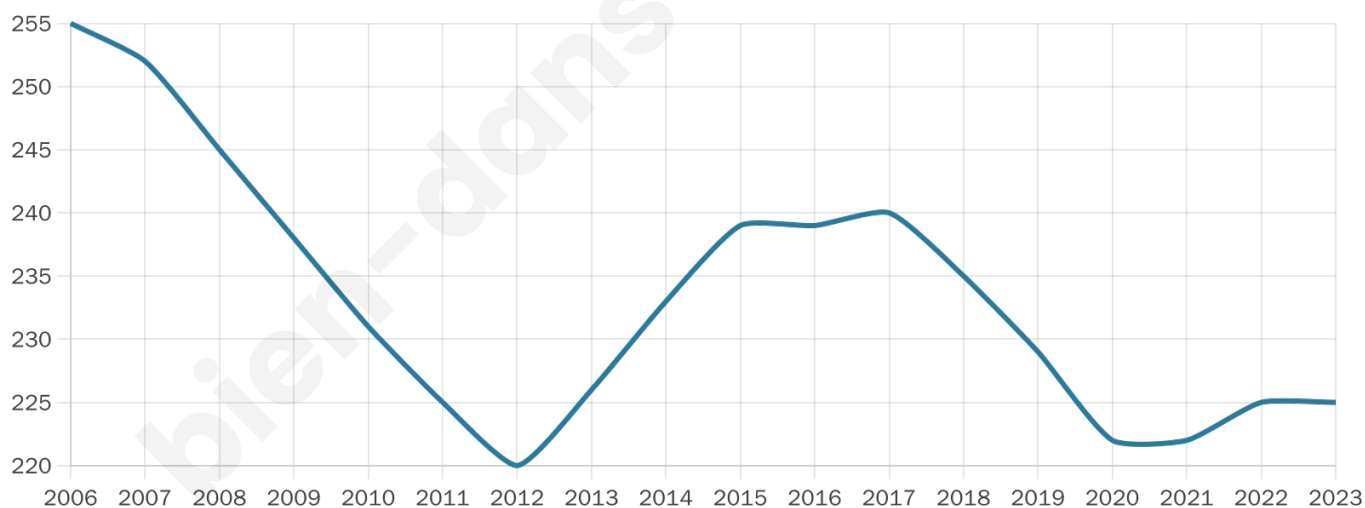
20 h/km²



Revenu moyen

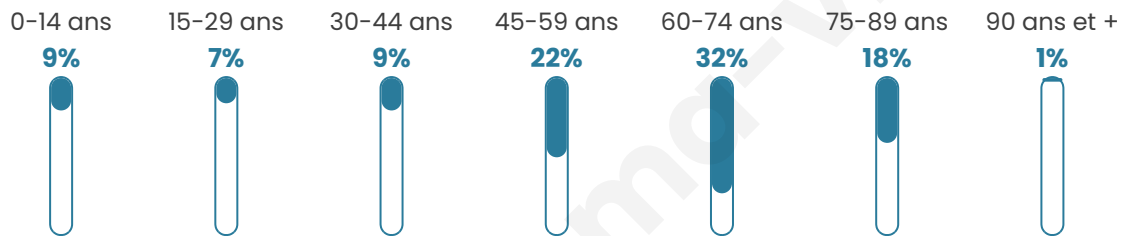
18 300 €/an

Evolution du nombre d'habitants

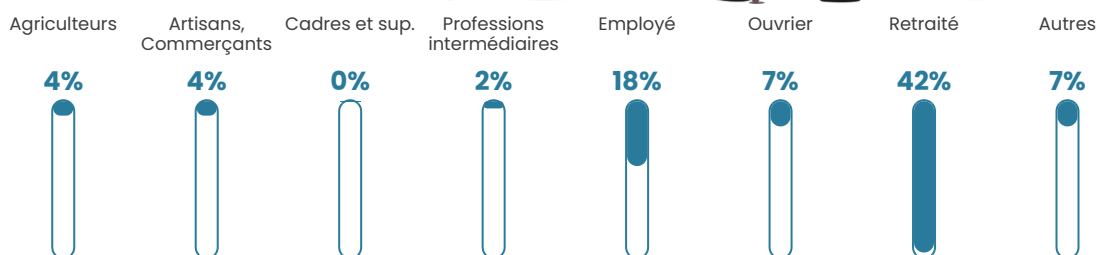


Sources : Institut national de la statistique et des études économiques (insee) selon Les dernières parutions officielles de 2024 portant sur les années 2020, 2021 et 2022.

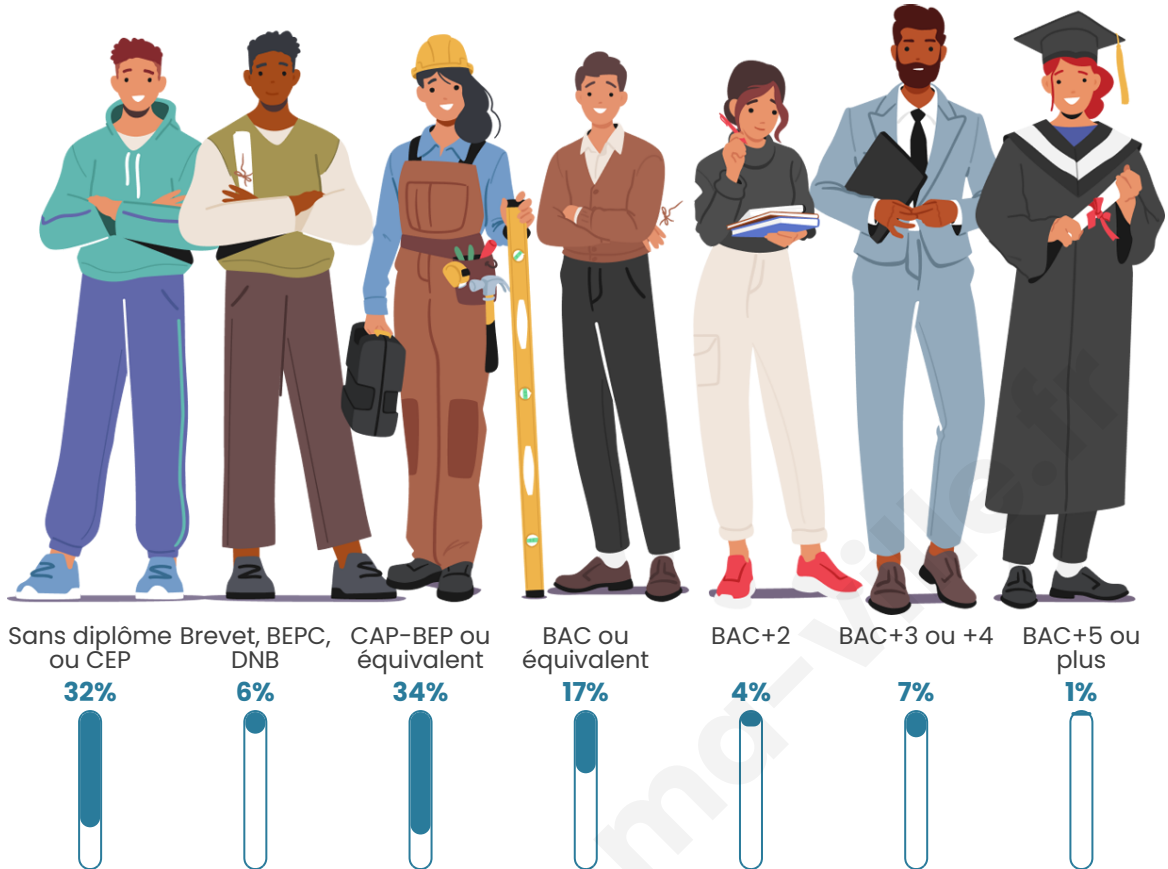
Tranche d'âge




Activité professionnelle



Niveau de diplôme











Composition des ménages



Profils électoraux

Premier tour

	Marine LE PEN	33.04 %
	Emmanuel MACRON	16.52 %
	Jean-Luc MÉLENCHON	15.65 %
	Éric ZEMMOUR	6.09 %
	Fabien ROUSSEL	5.22 %
	Jean LASSALLE	5.22 %
	Valérie PÉCRESE	5.22 %
	Nicolas DUPONT-AIGNAN	5.22 %
	Yannick JADOT	3.48 %
	Nathalie ARTHAUD	2.61 %
	Anne HIDALGO	1.74 %
	Philippe POUTOU	0.00 %



169 inscrits

Participation : 72.78%

Votes blancs : 4.07%

Votes nuls : 2.44%

Second tour

	Emmanuel MACRON	42,59 %
	Marine LE PEN	57,41 %

169 inscrits

Participation : 71.6%

Votes blancs : 7.44%

Votes nuls : 3.31%

Sécurité



Agressions physiques / sexuelles

0



Cambriolages

0



Vols / dégradations

0



Stupéfiants

0

Evolution du nombre d'infractions



Pour comparer

(en proportion du nombre d'habitants)



Sources : Bases statistiques communale, départementale et régionale de la délinquance enregistrée par la police et la gendarmerie nationales selon les dernières parutions officielles de 2025 portant sur l'année 2024 ([data.gouv](https://data.gouv.fr)).

Agressions physiques / sexuelles : Violences sexuelles, coups et blessures volontaires intrafamiliaux, coups et blessures volontaires, autres coups, blessures volontaires et vols violents sans arme.

Cambriolages : Cambriolages de logements.

Vols : Vols avec armes, vols d'accessoires sur véhicules, vols dans les véhicules, vols de véhicules, vols sans violence contre des personnes, destructions, dégradations volontaires et escroqueries.

Stupéfiants : Trafic de stupéfiants dont (AFD) et usage de stupéfiants.

Services à la population



Commerce

Hypermarché	X <u>Rouillac</u> 20km
Supermarché	X <u>Matha</u> 9km
Superette	X <u>Néré</u> 7km
Boulangerie	X <u>Beauvais-sur-Matha</u> 4km
Boucherie	X <u>Bresdon</u> 8km
Restaurant	X <u>Siecq</u> 8km
Garage	X <u>Fontaine-Chalendray</u> 2km
Station-service	X <u>Matha</u> 10km
Banque	X <u>Matha</u> 10km
La poste	X <u>Val-d'Auge</u> 13km
Coiffeur	X <u>Beauvais-sur-Matha</u> 4km
Tabac	X <u>Beauvais-sur-Matha</u> 4km
Bars / discothèque	X <u>Matha</u> 8km
Bibliothèque	X <u>Matha</u> 10km
Cinéma	X <u>Matha</u> 10km
Vétérinaire	X <u>Néré</u> 7km



Santé

Pharmacie	X <u>Beauvais-sur-Matha</u> 4km
Hôpital	X <u>Saint-Jean-d'Angély</u> 24km
Laboratoire d'analyses médicales	X <u>Saint-Jean-d'Angély</u> 24km
Etablissement pour handicapé	X <u>Matha</u> 10km
EHPA	X <u>Les Touches-de-Périgny</u> 5km
Médecin	X <u>Beauvais-sur-Matha</u> 4km
Dentiste	X <u>Néré</u> 7km
Chirurgien	X <u>Saint-Jean-d'Angély</u> 23km
Dermatologue	X <u>Châteaubernard</u> 26km
Anesthésiste	X <u>Châteaubernard</u> 27km
Gastro-entérologue	X <u>Châteaubernard</u> 27km
Gynécologue	X <u>Châteaubernard</u> 26km
Cancérologue	X <u>Poitiers</u> 85km
Neurologue	X <u>Saintes</u> 39km
Ophthalmologue	X <u>Saint-Jean-d'Angély</u> 24km
ORL	X <u>Saint-Coutant</u> 37km
Cardiologue	X <u>Saint-Jean-d'Angély</u> 23km
Pédiatre	X <u>Saint-Jean-d'Angély</u> 24km
Pneumologue	X <u>Cognac</u> 26km
Psychologue	X <u>Jarnac</u> 26km
Radiologue	X <u>Châteaubernard</u> 27km
Rhumatologue	X <u>Cognac</u> 26km
Sage-femme	X <u>Matha</u> 10km



Éducation

Crèche	X <u>Beauvais-sur-Matha</u> 4km
Ecole maternelle Public	X <u>Matha</u> 9km
Ecole maternelle Privé	X <u>Marsac</u> 31km
Ecole primaire Public	X <u>Beauvais-sur-Matha</u> 4km
Ecole primaire Privé	X <u>Matha</u> 10km
Collège Public	X <u>Matha</u> 9km
Collège Privé	X <u>Saint-Jean-d'Angély</u> 24km
Lycée Public	X <u>Saint-Jean-d'Angély</u> 23km
Lycée Privé	X <u>Cognac</u> 26km

Sources : Base Sirene des entreprises et de leurs établissements selon les dernières parutions officielles de 2025 portant sur l'année 2024 ([data.gouv](#)). Liste, localisation et tarifs des professionnels de santé selon les dernières parutions officielles de 2025 portant sur l'année 2024 ([opendatasoft](#)) et FINESS Extraction du Fichier des établissements selon les dernières parutions officielles de 2025 portant sur l'année 2024 ([data.gouv](#)). Adresse et géolocalisation des établissements d'enseignement du premier et second degrés selon les dernières parutions officielles de 2025 portant sur l'année 2024 ([data.education.gouv](#))

bien-dans-ma-ville.fr

Villes autour de Cressé

Ville	Habitants	Superficie	Pop densité	Pop active	Taux chômage	Revenu moyen	Prix immobilier
Le Gicq	121	6 km ²	20 h/km ²	47.1%	8.3%	17 270 €/an	604 €/m ²
Gourvillette	116	8 km ²	15 h/km ²	26.7%	3.4%	18 410 €/an	2 000 €/m ²
Bazauges	101	8 km ²	13 h/km ²	39.6%	5%	21 580 €/an	672 €/m ²
Seigné	92	6 km ²	15 h/km ²	35.9%	3.3%	NC	2 034 €/m ²
Les Touches-de-Périgny	550	21 km ²	26 h/km ²	39.8%	3.8%	21 640 €/an	964 €/m ²
Fontaine-Chalendray	237	18 km ²	13 h/km ²	29.5%	2.5%	16 740 €/an	651 €/m ²
Beauvais-sur-Matha	638	12 km ²	53 h/km ²	39.3%	5.5%	19 420 €/an	715 €/m ²
Massac	184	9 km ²	20 h/km ²	42.4%	5.4%	19 670 €/an	751 €/m ²
Néré (1 avis)	669	30 km ²	22 h/km ²	34.7%	5.5%	20 410 €/an	860 €/m ²
Haimps	448	18 km ²	25 h/km ²	50.9%	5.1%	21 230 €/an	861 €/m ²
Loiré-sur-Nie (2 avis)	283	14 km ²	20 h/km ²	43.5%	7.4%	20 560 €/an	1 021 €/m ²
Bresdon	231	16 km ²	14 h/km ²	35.9%	4.3%	21 590 €/an	1 132 €/m ²
Saint-Ouen-la-Thène	147	7 km ²	21 h/km ²	39.5%	7.5%	19 650 €/an	353 €/m ²
Gibourne	103	11 km ²	9 h/km ²	46.6%	3.9%	22 160 €/an	1 556 €/m ²
Ranville-Breuillaud	157	12 km ²	13 h/km ²	47.8%	5.1%	20 130 €/an	1 228 €/m ²

bien-dans-ma-ville.fr



Vous aimez votre ville ? Notez-la !

Et faites-nous part de vos remarques constructives



Avec

BIEN dans ma **VILLE** 