



Version web

Ville de Crespy-le-Neuf

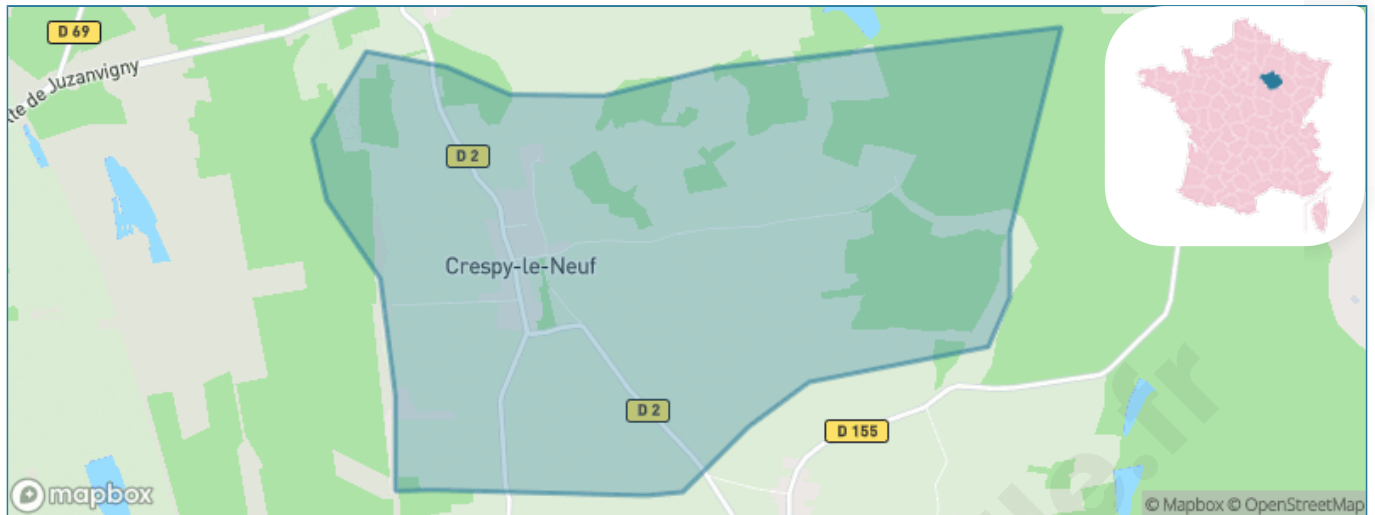
Présenté par

BIEN dans
ma **VILLE** 

Sommaire

Situation géographique	3
Statistiques sur la population	4
Evolution du nombre d'habitants	4
Tranche d'âge	5
0-14 ans	5
15-29 ans	5
30-44 ans	5
45-59 ans	5
60-74 ans	5
75-89 ans	5
90 ans et +	5
Activité professionnelle	5
Agriculteurs	5
Artisans, Commerçants	5
Cadres et sup.	5
Professions intermédiaires	5
Employé	5
Ouvrier	5
Retraité	5
Autres	5
Niveau de diplôme	6
Sans diplôme ou CEP	6
Brevet, BEPC, DNB	6
CAP-BEP ou équivalent	6
BAC ou équivalent	6
BAC+2	6
BAC+3 ou +4	6
BAC+5 ou plus	6
Composition des ménages	6
Couple sans enfant	6
Couple avec enfant(s)	6
Famille monoparentale	6
Colocation / Autre	6
Personnes seules	6
Profils électoraux	7
Premier tour	7
Sécurité	8
Evolution du nombre d'infractions	8
Pour comparer	9
Services à la population	10
Commerce	10
Éducation	10
Villes autour de Crespy-le-Neuf	12

Situation géographique



i Informations clés

- **Région** : Grand Est
- **Département** : Aube
- **Code postal** : 10500
- **Superficie** : 10 km²



Statistiques sur la population



Nombre d'habitants

123



Age moyen

42 ans



Pop active

60.2%



Taux chômage

3.4%



Pop densité

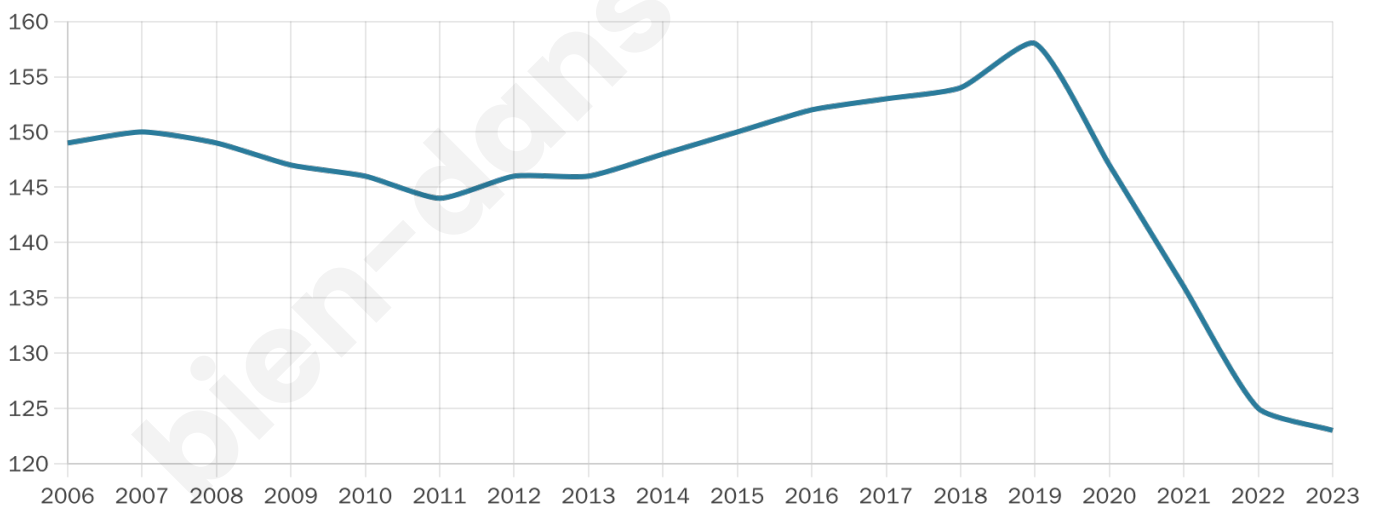
12 h/km²



Revenu moyen

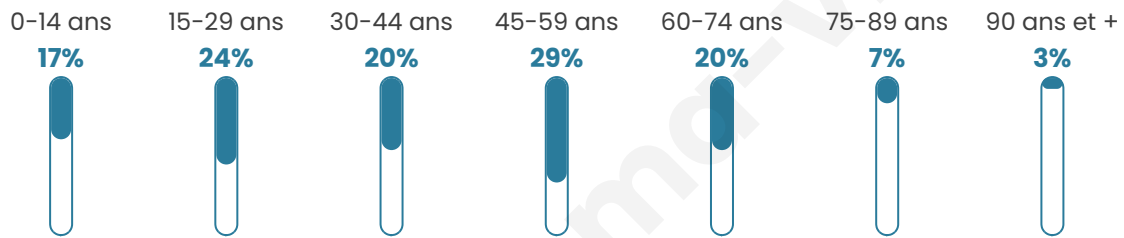
22 710 €/an

Evolution du nombre d'habitants

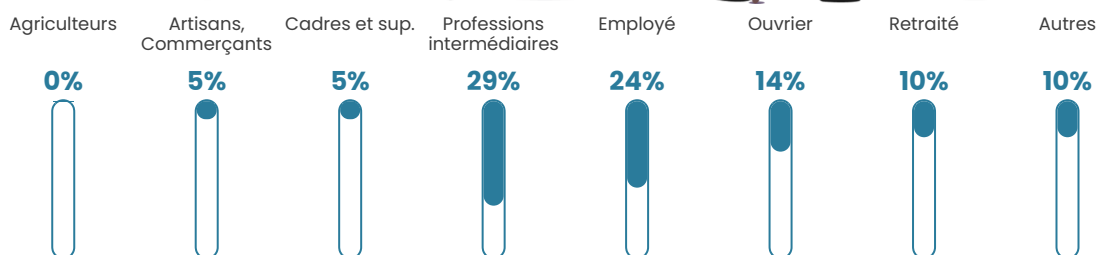


Sources : Institut national de la statistique et des études économiques (insee) selon Les dernières parutions officielles de 2024 portant sur les années 2020, 2021 et 2022.

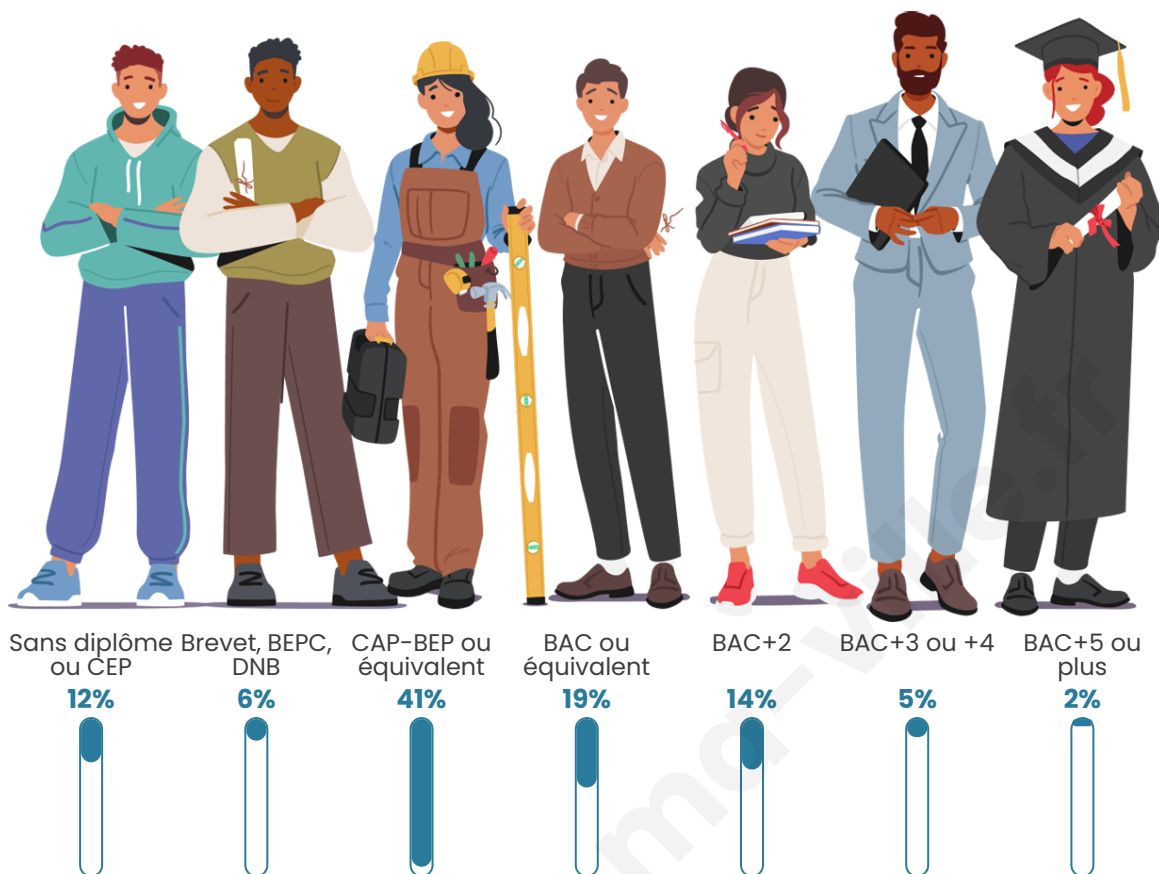
Tranche d'âge




Activité professionnelle



Niveau de diplôme














Composition des ménages



Profils électoraux

Premier tour

	Marine LE PEN	52.17 %
	Emmanuel MACRON	24.64 %
	Éric ZEMMOUR	7.25 %
	Valérie PÉCRESE	5.80 %
	Jean LASSALLE	4.35 %
	Jean-Luc MÉLENCHON	2.90 %
	Anne HIDALGO	1.45 %
	Yannick JADOT	1.45 %
	Nathalie ARTHAUD	0.00 %
	Fabien ROUSSEL	0.00 %
	Philippe POUTOU	0.00 %
	Nicolas DUPONT- AIGNAN	0.00 %



93 inscrits

Participation : 74.19%

Votes blancs : 0.00%

Votes nuls : 0.00%

Second tour

	Emmanuel MACRON	28,79 %
	Marine LE PEN	71,21 %

93 inscrits

Participation : 76.34%

Votes blancs : 5.63%

Votes nuls : 1.41%

Sécurité



Agressions physiques / sexuelles

0



Cambriolages

0



Vols / dégradations

0



Stupéfiants

0

Evolution du nombre d'infractions



Pour comparer

(en proportion du nombre d'habitants)



Sources : Bases statistiques communale, départementale et régionale de la délinquance enregistrée par la police et la gendarmerie nationales selon les dernières parutions officielles de 2025 portant sur l'année 2024 ([data.gouv](https://data.gouv.fr)).

Agressions physiques / sexuelles : Violences sexuelles, coups et blessures volontaires intrafamiliaux, coups et blessures volontaires, autres coups, blessures volontaires et vols violents sans arme.

Cambriolages : Cambriolages de logements.

Vols : Vols avec armes, vols d'accessoires sur véhicules, vols dans les véhicules, vols de véhicules, vols sans violence contre des personnes, destructions, dégradations volontaires et escroqueries.

Stupéfiants : Trafic de stupéfiants dont (AFD) et usage de stupéfiants.

Services à la population



Commerce

Hypermarché	X <u>Brienne-le-Château</u> 6km
Supermarché	X <u>Brienne-le-Château</u> 5km
Superette	X <u>Morvilliers</u> 3km
Boulangerie	X <u>Brienne-le-Château</u> 5km
Boucherie	X <u>Brienne-le-Château</u> 5km
Restaurant	X <u>Brienne-le-Château</u> 5km
Garage	X <u>Brienne-le-Château</u> 5km
Station-service	X <u>Brienne-le-Château</u> 5km
Banque	X <u>Brienne-le-Château</u> 5km
La poste	X <u>Vallentigny</u> 5km
Coiffeur	X <u>Brienne-le-Château</u> 5km
Tabac	X <u>La Porte du Der</u> 15km
Bars / discothèque	X <u>Brienne-le-Château</u> 5km
Bibliothèque	X <u>Bar-sur-Aube</u> 20km
Cinéma	X <u>Bar-sur-Aube</u> 21km
Vétérinaire	X <u>Brienne-le-Château</u> 6km



Santé

Pharmacie	X <u>Brienne-le-Château</u> 5km
Hôpital	X <u>Bar-sur-Aube</u> 21km
Laboratoire d'analyses médicales	X <u>Brienne-le-Château</u> 5km
Etablissement pour handicapé	X <u>Brienne-le-Château</u> 6km
EHPA	X <u>Brienne-le-Château</u> 6km
Médecin	X <u>Brienne-le-Château</u> 5km
Dentiste	X <u>Brienne-le-Château</u> 5km
Chirurgien	X <u>Saint-Julien-les-Villas</u> 39km
Dermatologue	X <u>Saint-Dizier</u> 36km
Anesthésiste	X <u>Troyes</u> 40km
Gastro-entérologue	X <u>Bar-sur-Aube</u> 21km
Gynécologue	X <u>Vitry-le-François</u> 36km
Cancérologue	X 0km
Neurologue	X <u>Troyes</u> 41km
Ophtalmologue	X <u>Soulaines-Dhuys</u> 10km
ORL	X <u>Bar-sur-Aube</u> 21km
Cardiologue	X <u>Frignicourt</u> 34km
Pédiatre	X <u>Saint-Julien-les-Villas</u> 40km
Pneumologue	X <u>Tonnerre</u> 76km
Psychologue	X <u>Saint-Dizier</u> 37km
Radiologue	X <u>Vitry-le-François</u> 35km
Rhumatologue	X <u>Vitry-le-François</u> 36km
Sage-femme	X <u>Dienville</u> 7km



Éducation

Crèche	X <u>Brienne-le-Château</u> 5km
Ecole maternelle Public	X <u>Rives Dervoises</u> 13km
Ecole maternelle Privé	X <u>Domrémy-la-Pucelle</u> 80km
Ecole primaire Public	X <u>Morvilliers</u> 3km
Ecole primaire Privé	X <u>Bar-sur-Aube</u> 20km
Collège Public	X <u>Brienne-le-Château</u> 6km

Collège Privé	X Bar-sur-Seine 36km
Lycée Public	X Bar-sur-Aube 21km
Lycée Privé	X Saint-Dizier 37km

Sources : Base Sirene des entreprises et de leurs établissements selon les dernières parutions officielles de 2025 portant sur l'année 2024 ([data.gouv](#)). Liste, localisation et tarifs des professionnels de santé selon les dernières parutions officielles de 2025 portant sur l'année 2024 ([opendatasoft](#)) et FINESS Extraction du Fichier des établissements selon les dernières parutions officielles de 2025 portant sur l'année 2024 ([data.gouv](#)). Adresse et géolocalisation des établissements d'enseignement du premier et second degrés selon les dernières parutions officielles de 2025 portant sur l'année 2024 ([data.education.gouv](#))

bien-dans-ma-ville.fr

Villes autour de Crespy-le-Neuf

Ville	Habitants	Superficie	Pop densité	Pop active	Taux chômage	Revenu moyen	Prix immobilier
Juzanvigny	120	7 km ²	17 h/km ²	42.5%	6.7%	20 960 €/an	698 €/m ²
Morvilliers	273	15 km ²	18 h/km ²	43.6%	4%	22 340 €/an	1 352 €/m ²
Chaumesnil	112	11 km ²	10 h/km ²	41.1%	5.4%	21 990 €/an	483 €/m ²
Maizières-lès-Brienne	155	9 km ²	17 h/km ²	40.6%	1.9%	21 520 €/an	NC
Épothémont	153	10 km ²	15 h/km ²	53.6%	2.6%	22 940 €/an	934 €/m ²
Brienne-le-Château (1 avis)	2 672	21 km ²	127 h/km ²	39.3%	7.4%	20 220 €/an	998 €/m ²
Hampigny	217	9 km ²	24 h/km ²	47.5%	6%	20 630 €/an	967 €/m ²
Vallentigny	188	15 km ²	13 h/km ²	52.7%	6.9%	22 320 €/an	NC
Petit-Mesnil (1 avis)	203	14 km ²	15 h/km ²	43.8%	3.4%	23 640 €/an	927 €/m ²
La Rothière	125	7 km ²	18 h/km ²	44.8%	4%	22 670 €/an	1 444 €/m ²
Perthes-lès-Brienne	61	3 km ²	20 h/km ²	50.8%	0%	NC	NC
La Chaise	32	8 km ²	4 h/km ²	68.8%	18.8%	NC	NC
Brienne-la-Vieille	378	16 km ²	24 h/km ²	44.7%	3.7%	22 990 €/an	NC
Radonvilliers	320	23 km ²	14 h/km ²	43.8%	5.9%	22 400 €/an	NC
Saint-Léger-sous-Brienne	373	13 km ²	29 h/km ²	43.7%	3.8%	22 770 €/an	NC

bien-dans-ma-ville.fr



Vous aimez votre ville ? Notez-la !

Et faites-nous part de vos remarques constructives



Avec

BIEN dans
ma **VILLE** 