



Version web

# Ville de Crespian

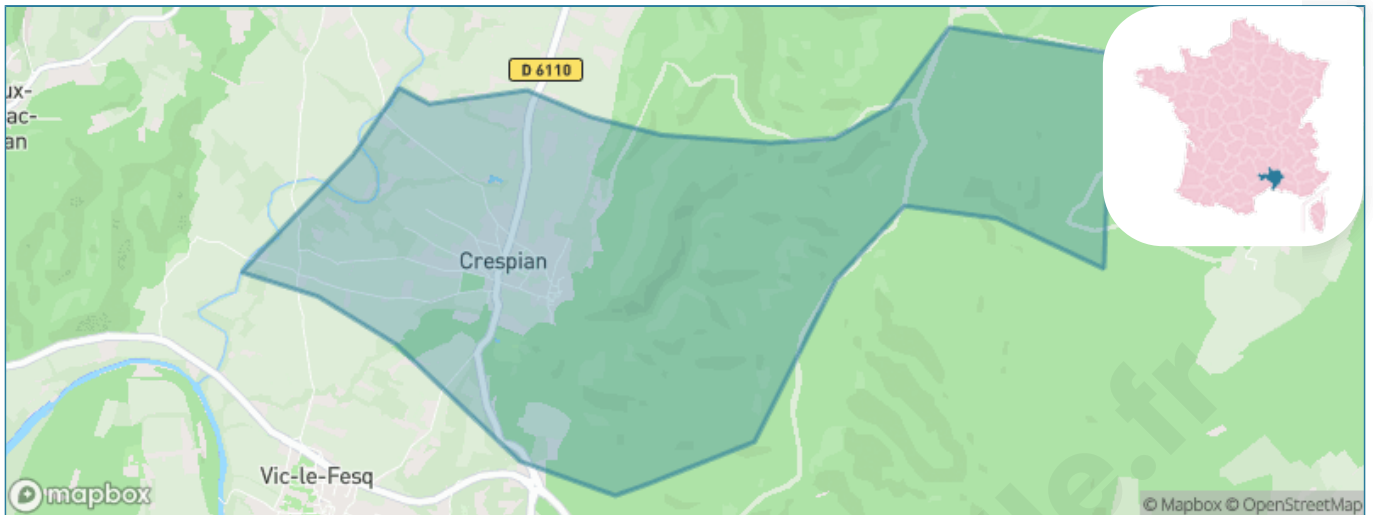
Présenté par

**BIEN** dans  
ma **VILLE** 

# Sommaire

Situation géographique .....	3
Statistiques sur la population .....	4
Evolution du nombre d'habitants .....	4
Tranche d'âge .....	5
0-14 ans .....	5
15-29 ans .....	5
30-44 ans .....	5
45-59 ans .....	5
60-74 ans .....	5
75-89 ans .....	5
90 ans et + .....	5
Activité professionnelle .....	5
Agriculteurs .....	5
Artisans, Commerçants .....	5
Cadres et sup. ....	5
Professions intermédiaires .....	5
Employé .....	5
Ouvrier .....	5
Retraité .....	5
Autres .....	5
Niveau de diplôme .....	6
Sans diplôme ou CEP .....	6
Brevet, BEPC, DNB .....	6
CAP-BEP ou équivalent .....	6
BAC ou équivalent .....	6
BAC+2 .....	6
BAC+3 ou +4 .....	6
BAC+5 ou plus .....	6
Composition des ménages .....	6
Couple sans enfant .....	6
Couple avec enfant(s) .....	6
Famille monoparentale .....	6
Colocation / Autre .....	6
Personnes seules .....	6
Profils électoraux .....	7
Premier tour .....	7
Sécurité .....	8
Evolution du nombre d'infractions .....	8
Pour comparer .....	9
Services à la population .....	10
Commerce .....	10
Éducation .....	10
Villes autour de Crespian .....	11

# Situation géographique



## i Informations clés

- **Région** : Occitanie
- **Département** : Gard
- **Code postal** : 30260
- **Superficie** : 7 km<sup>2</sup>



# Statistiques sur la population



Nombre d'habitants

**522**



Age moyen

**37 ans**



Pop active

**47.1%**



Taux chômage

**5.5%**



Pop densité

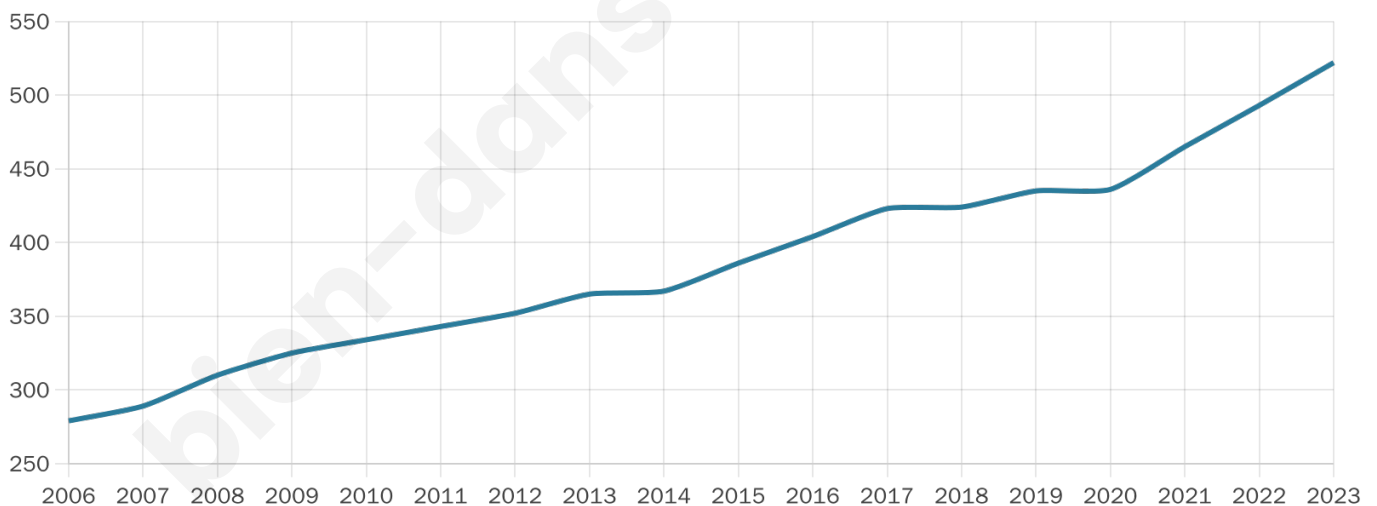
**75 h/km<sup>2</sup>**



Revenu moyen

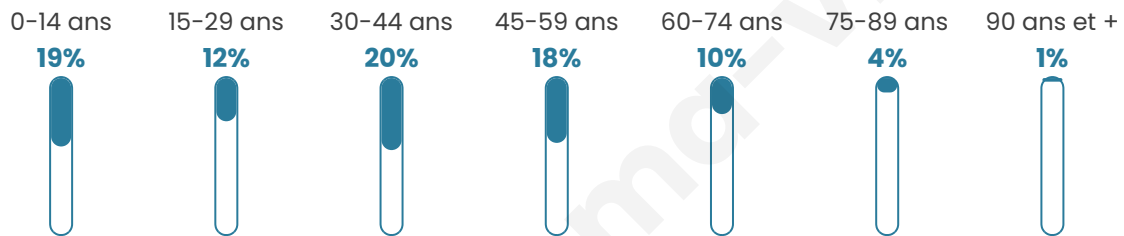
**24 150 €/an**

## Evolution du nombre d'habitants

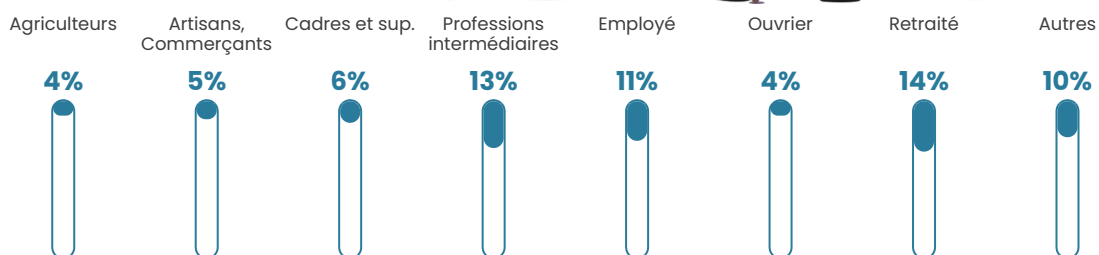


Sources : Institut national de la statistique et des études économiques (insee) selon Les dernières parutions officielles de 2024 portant sur les années 2020, 2021 et 2022.


## Tranche d'âge



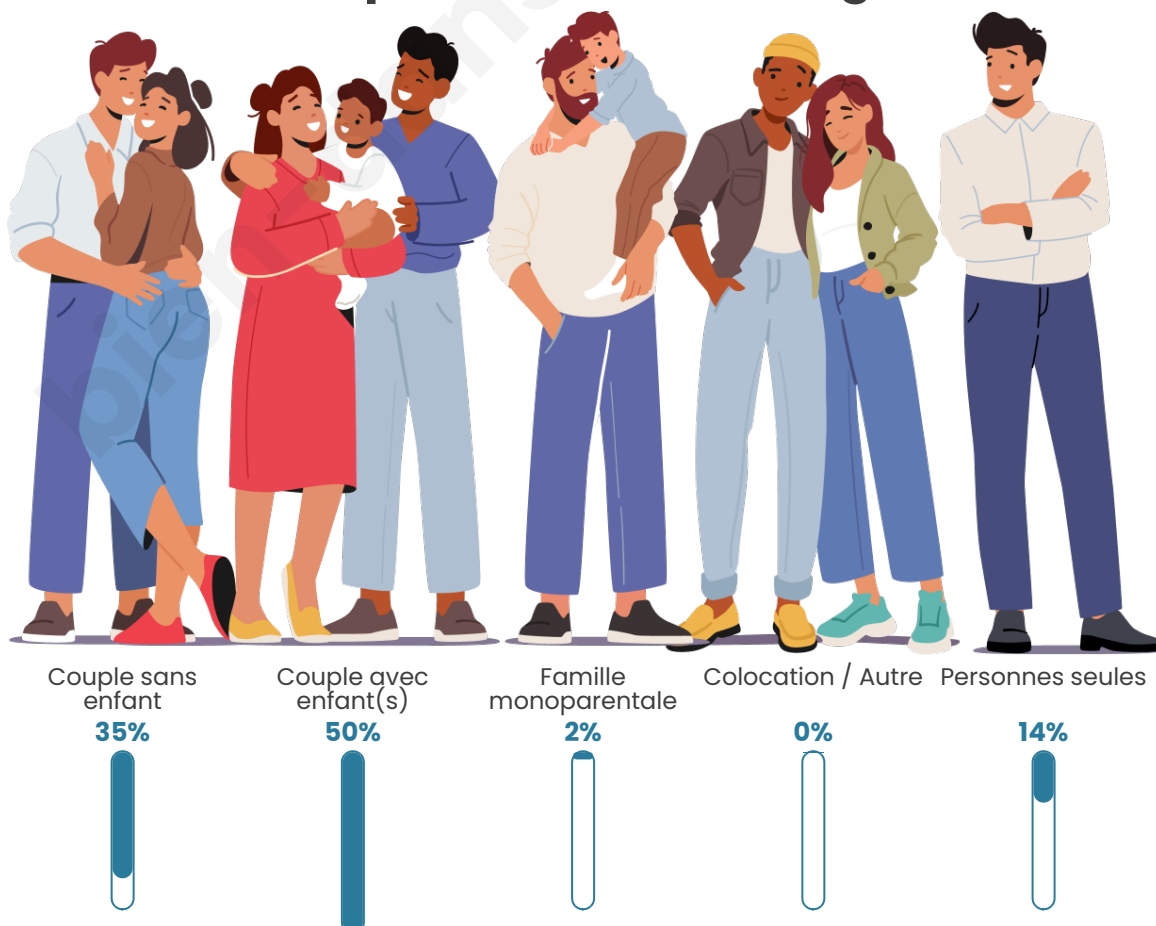
## Activité professionnelle



## Niveau de diplôme





## Composition des ménages



# Profils électoraux



## Premier tour

	Marine LE PEN	28.11 %
	Jean-Luc MÉLENCHON	24.20 %
	Emmanuel MACRON	15.30 %
	Éric ZEMMOUR	9.96 %
	Jean LASSALLE	7.47 %
	Yannick JADOT	6.76 %
	Valérie PÉCRESSE	3.56 %
	Nicolas DUPONT-AIGNAN	2.49 %
	Philippe POUTOU	1.07 %
	Nathalie ARTHAUD	0.36 %
	Fabien ROUSSEL	0.36 %
	Anne HIDALGO	0.36 %

### 344 inscrits

Participation : 84.01%  
Votes blancs : 2.08%  
Votes nuls : 0.69%

## Second tour

	Emmanuel MACRON	39,83 %
	Marine LE PEN	60,17 %

### 344 inscrits

Participation : 76.45%  
Votes blancs : 8.75%  
Votes nuls : 3.42%

# Sécurité



Agressions physiques / sexuelles

0



Cambriolages

0



Vols / dégradations

0



Stupéfiants

0

## Evolution du nombre d'infractions



## Pour comparer

(en proportion du nombre d'habitants)



Sources : Bases statistiques communale, départementale et régionale de la délinquance enregistrée par la police et la gendarmerie nationales selon les dernières parutions officielles de 2025 portant sur l'année 2024 ([data.gouv](https://data.gouv.fr)).

Agressions physiques / sexuelles : Violences sexuelles, coups et blessures volontaires intrafamiliaux, coups et blessures volontaires, autres coups, blessures volontaires et vols violents sans arme.

Cambriolages : Cambriolages de logements.

Vols : Vols avec armes, vols d'accessoires sur véhicules, vols dans les véhicules, vols de véhicules, vols sans violence contre des personnes, destructions, dégradations volontaires et escroqueries.

Stupéfiants : Trafic de stupéfiants dont (AFD) et usage de stupéfiants.

# Services à la population



## Commerce

Hypermarché	X <a href="#">Caveirac</a> 15km
Supermarché	X <a href="#">Quissac</a> 9km
Superette	X <a href="#">Cannes-et-Clairan</a> 2km
Boulangerie	1
Boucherie	X <a href="#">Vic-le-Fesq</a> 2km
Restaurant	1
Garage	X <a href="#">Montmirat</a> 2km
Station-service	X <a href="#">Quissac</a> 9km
Banque	X <a href="#">Quissac</a> 8km
La poste	X <a href="#">Montmirat</a> 2km
Coiffeur	1
Tabac	X <a href="#">Montpezat</a> 6km
Bars / discothèque	X <a href="#">Moulézan</a> 5km
Bibliothèque	X <a href="#">Moulézan</a> 6km
Cinéma	X <a href="#">Sommières</a> 11km
Vétérinaire	X <a href="#">Vic-le-Fesq</a> 2km



## Santé

Pharmacie	X <a href="#">Saint-Mamert-du-Gard</a> 7km
Hôpital	X <a href="#">Sommières</a> 11km
Laboratoire d'analyses médicales	X <a href="#">Quissac</a> 9km
Etablissement pour handicapé	X <a href="#">Montpezat</a> 7km
EHPA	X <a href="#">Fons</a> 8km
Médecin	X <a href="#">Moulézan</a> 6km
Dentiste	X <a href="#">Saint-Mamert-du-Gard</a> 7km
Chirurgien	X <a href="#">Sauve</a> 13km
Dermatologue	X <a href="#">Nîmes</a> 20km
Anesthésiste	X <a href="#">Nîmes</a> 22km
Gastro-entérologue	X <a href="#">Nîmes</a> 19km
Gynécologue	X <a href="#">Nîmes</a> 19km
Cancérologue	X <a href="#">Nîmes</a> 19km
Neurologue	X <a href="#">Aubais</a> 15km
Ophthalmologue	X <a href="#">Sommières</a> 12km
ORL	X <a href="#">Nîmes</a> 19km
Cardiologue	X <a href="#">Nîmes</a> 17km
Pédiatre	X <a href="#">Brignon</a> 15km
Pneumologue	X <a href="#">Nîmes</a> 21km
Psychologue	X <a href="#">Quissac</a> 7km
Radiologue	X <a href="#">La Calmette</a> 14km
Rhumatologue	X <a href="#">Nîmes</a> 21km
Sage-femme	X <a href="#">Montpezat</a> 6km



## Éducation

Crèche	X <a href="#">Vic-le-Fesq</a> 2km
Ecole maternelle Public	1
Ecole maternelle Privé	X <a href="#">Langlade</a> 15km
Ecole primaire Public	X <a href="#">Montmirat</a> 2km
Ecole primaire Privé	X <a href="#">Moulézan</a> 5km
Collège Public	X <a href="#">Quissac</a> 9km
Collège Privé	X <a href="#">Moulézan</a> 5km
Lycée Public	X <a href="#">Sommières</a> 12km
Lycée Privé	X <a href="#">Nîmes</a> 16km

Sources : Base Sirene des entreprises et de leurs établissements selon les dernières parutions officielles de 2025 portant sur l'année 2024 ([data.gouv](#)). Liste, localisation et tarifs des professionnels de santé selon les dernières parutions officielles de 2025 portant sur l'année 2024 ([opendatasoft](#)) et FINISS Extraction du Fichier des établissements selon les dernières parutions officielles de 2025 portant sur l'année 2024 ([data.gouv](#)). Adresse et géolocalisation des établissements d'enseignement du premier et second degrés selon les dernières parutions officielles de 2025 portant sur l'année 2024 ([data.education.gouv](#))

## Villes autour de Crespian

Ville	Habitants	Superficie	Pop densité	Pop active	Taux chômage	Revenu moyen	Prix immobilier
Vic-le-Fesq	592	9 km <sup>2</sup>	66 h/km <sup>2</sup>	51.7%	8.1%	20 940 €/an	2 536 €/m <sup>2</sup>
Orthoux-Sérignac-Quilhan	440	14 km <sup>2</sup>	31 h/km <sup>2</sup>	44.8%	4.5%	25 410 €/an	2 196 €/m <sup>2</sup>
Montmirat	469	9 km <sup>2</sup>	52 h/km <sup>2</sup>	52.9%	8.5%	21 600 €/an	1 706 €/m <sup>2</sup>
Combas (1 avis)	780	16 km <sup>2</sup>	49 h/km <sup>2</sup>	46%	5.5%	22 500 €/an	2 563 €/m <sup>2</sup>
Cannes-et-Clairan	617	12 km <sup>2</sup>	51 h/km <sup>2</sup>	49.4%	4.1%	21 210 €/an	1 854 €/m <sup>2</sup>
Sardan (1 avis)	347	6 km <sup>2</sup>	58 h/km <sup>2</sup>	48.7%	5.5%	23 170 €/an	2 236 €/m <sup>2</sup>
Montpezat	1 402	12 km <sup>2</sup>	117 h/km <sup>2</sup>	48%	6.2%	23 170 €/an	2 124 €/m <sup>2</sup>
Bragassargues	169	7 km <sup>2</sup>	24 h/km <sup>2</sup>	40.8%	2.4%	20 810 €/an	2 264 €/m <sup>2</sup>
Saint-Théodorit	553	8 km <sup>2</sup>	69 h/km <sup>2</sup>	43.9%	4.9%	21 830 €/an	2 233 €/m <sup>2</sup>
Fontanès (1 avis)	700	14 km <sup>2</sup>	50 h/km <sup>2</sup>	48.1%	5.9%	23 230 €/an	2 215 €/m <sup>2</sup>
Moulézan	637	11 km <sup>2</sup>	58 h/km <sup>2</sup>	53.1%	5.7%	21 270 €/an	1 679 €/m <sup>2</sup>
Lecques (2 avis)	473	5 km <sup>2</sup>	95 h/km <sup>2</sup>	46.5%	4.9%	23 500 €/an	2 438 €/m <sup>2</sup>
Gailhan	313	5 km <sup>2</sup>	63 h/km <sup>2</sup>	43.8%	5.1%	23 200 €/an	2 583 €/m <sup>2</sup>
Saint-Mamert-du-Gard	1 604	14 km <sup>2</sup>	115 h/km <sup>2</sup>	47.1%	3.5%	23 240 €/an	1 862 €/m <sup>2</sup>
Fons	1 735	9 km <sup>2</sup>	193 h/km <sup>2</sup>	46%	3.6%	23 540 €/an	2 007 €/m <sup>2</sup>

bien-dans-ma-ville.fr



# Vous aimez votre ville ? Notez-la !

Et faites-nous part de vos remarques constructives



Avec

**BIEN** dans ma **VILLE** 