



Version web

# Ville de Créon- d'Armagnac

Présenté par

**BIEN** dans  
ma **VILLE** 

# Sommaire

Situation géographique .....	3
Statistiques sur la population .....	4
Evolution du nombre d'habitants .....	4
Tranche d'âge .....	5
0-14 ans .....	5
15-29 ans .....	5
30-44 ans .....	5
45-59 ans .....	5
60-74 ans .....	5
75-89 ans .....	5
90 ans et + .....	5
Activité professionnelle .....	5
Agriculteurs .....	5
Artisans, Commerçants .....	5
Cadres et sup. ....	5
Professions intermédiaires .....	5
Employé .....	5
Ouvrier .....	5
Retraité .....	5
Autres .....	5
Niveau de diplôme .....	6
Sans diplôme ou CEP .....	6
Brevet, BEPC, DNB .....	6
CAP-BEP ou équivalent .....	6
BAC ou équivalent .....	6
BAC+2 .....	6
BAC+3 ou +4 .....	6
BAC+5 ou plus .....	6
Composition des ménages .....	6
Couple sans enfant .....	6
Couple avec enfant(s) .....	6
Famille monoparentale .....	6
Colocation / Autre .....	6
Personnes seules .....	6
Profils électoraux .....	7
Premier tour .....	7
Sécurité .....	9
Evolution du nombre d'infractions .....	9
Pour comparer .....	10
Services à la population .....	11
Commerce .....	11
Éducation .....	11
Villes autour de Créon-d'Armagnac .....	12

# Situation géographique



## i Informations clés

- **Région** : Nouvelle-Aquitaine
- **Département** : Landes
- **Code postal** : 40240
- **Superficie** : 21 km<sup>2</sup>



# Statistiques sur la population



Nombre d'habitants

**331**



Age moyen

**46 ans**



Pop active

**43.8%**



Taux chômage

**11.4%**



Pop densité

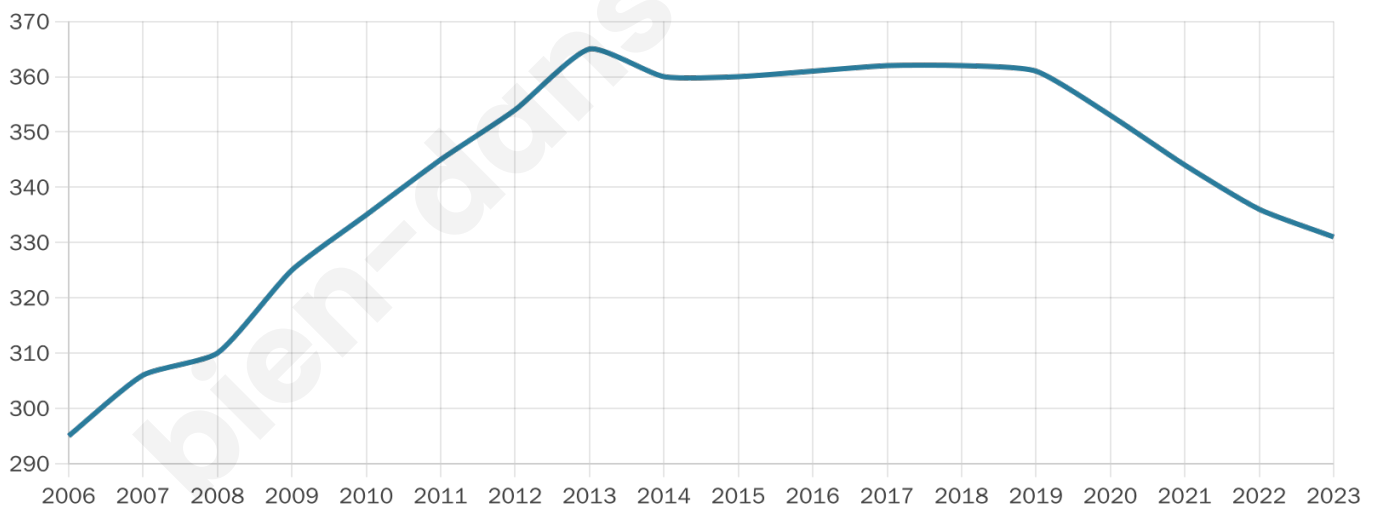
**16 h/km<sup>2</sup>**



Revenu moyen

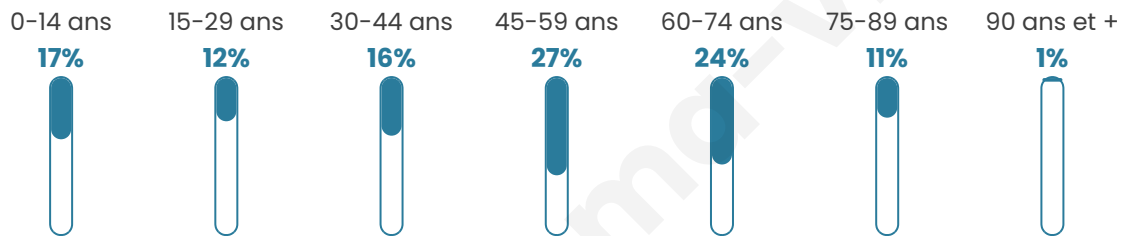
**19 580 €/an**

## Evolution du nombre d'habitants

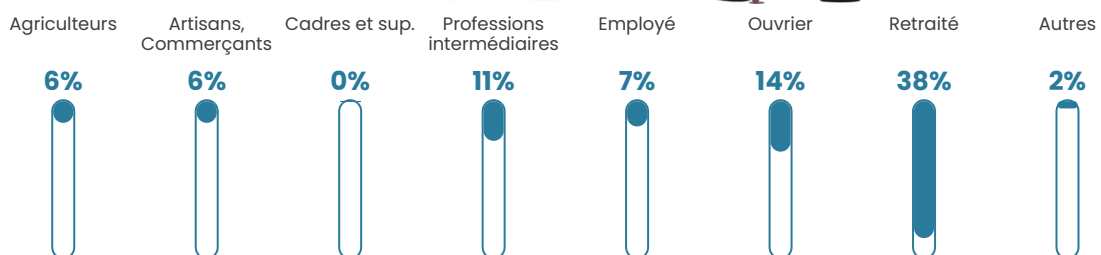


Sources : Institut national de la statistique et des études économiques (insee) selon Les dernières parutions officielles de 2024 portant sur les années 2020, 2021 et 2022.


## Tranche d'âge



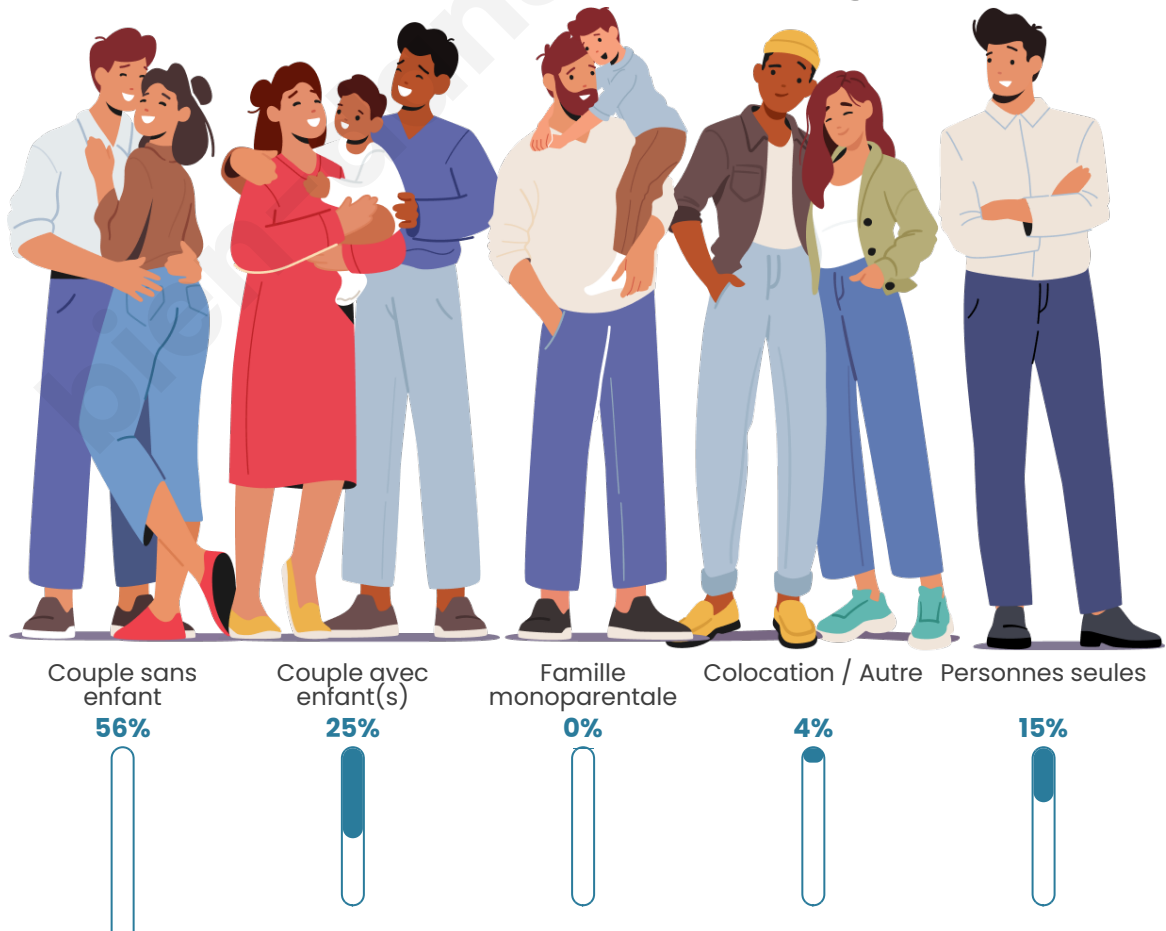
## Activité professionnelle



## Niveau de diplôme















## Composition des ménages





## Profils électoraux

### Premier tour

	Marine LE PEN	26.42 %
	Emmanuel MACRON	25.91 %
	Jean LASSALLE	19.17 %
	Jean-Luc MÉLENCHON	10.36 %
	Éric ZEMMOUR	7.77 %
	Anne HIDALGO	4.15 %
	Valérie PÉCRESSÉ	2.07 %
	Nicolas DUPONT-AIGNAN	1.55 %
	Fabien ROUSSEL	1.04 %
	Yannick JADOT	1.04 %
	Nathalie ARTHAUD	0.52 %
	Philippe POUTOU	0.00 %

**254 inscrits**

Participation : 79.13%  
Votes blancs : 3.48%  
Votes nuls : 0.50%

## Second tour



Emmanuel  
MACRON

51,32 %



Marine LE PEN

48,68 %

### 254 inscrits

Participation : 80.31%  
Votes blancs : 6.37%  
Votes nuls : 0.98%

bien-dans-ma-ville.fr

# Sécurité



Agressions physiques / sexuelles

0



Cambriolages

0



Vols / dégradations

0



Stupéfiants

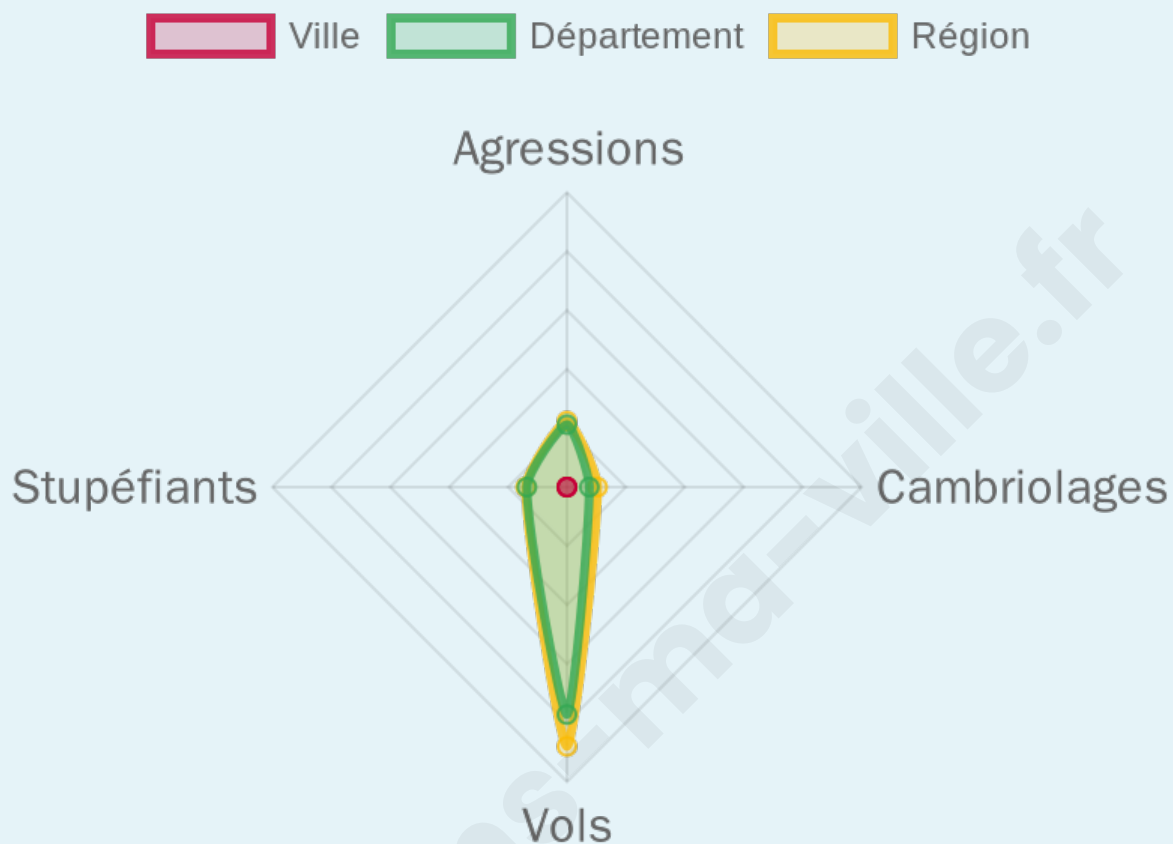
0

## Evolution du nombre d'infractions



## Pour comparer

(en proportion du nombre d'habitants)



Sources : Bases statistiques communale, départementale et régionale de la délinquance enregistrée par la police et la gendarmerie nationales selon les dernières parutions officielles de 2025 portant sur l'année 2024 ([data.gouv](https://data.gouv.fr)).

Agressions physiques / sexuelles : Violences sexuelles, coups et blessures volontaires intrafamiliaux, coups et blessures volontaires, autres coups, blessures volontaires et vols violents sans arme.

Cambriolages : Cambriolages de logements.

Vols : Vols avec armes, vols d'accessoires sur véhicules, vols dans les véhicules, vols de véhicules, vols sans violence contre des personnes, destructions, dégradations volontaires et escroqueries.

Stupéfiants : Trafic de stupéfiants dont (AFD) et usage de stupéfiants.

# Services à la population



## Commerce

Hypermarché	X <a href="#">Eauze</a> 22km
Supermarché	X <a href="#">Cazaubon</a> 8km
Superette	X <a href="#">Cazaubon</a> 8km
Boulangerie	1
Boucherie	X <a href="#">Cazaubon</a> 7km
Restaurant	1
Garage	X <a href="#">Cazaubon</a> 8km
Station-service	X <a href="#">Cazaubon</a> 8km
Banque	X <a href="#">Cazaubon</a> 7km
La poste	X <a href="#">Cazaubon</a> 7km
Coiffeur	X <a href="#">Saint-Julien-d'Armagnac</a> 4km
Tabac	X <a href="#">Cazaubon</a> 7km
Bars / discothèque	X <a href="#">Herré</a> 6km
Bibliothèque	X <a href="#">Mont-de-Marsan</a> 34km
Cinéma	X <a href="#">Cazaubon</a> 7km
Vétérinaire	X <a href="#">Saint-Justin</a> 6km



## Santé

Pharmacie	X <a href="#">Cazaubon</a> 8km
Hôpital	X <a href="#">Mont-de-Marsan</a> 33km
Laboratoire d'analyses médicales	X <a href="#">Eauze</a> 22km
Etablissement pour handicapé	X <a href="#">Monguilhem</a> 17km
EHPA	X <a href="#">Cazaubon</a> 8km
Médecin	X <a href="#">Cazaubon</a> 7km
Dentiste	X <a href="#">Gabarret</a> 8km
Chirurgien	X <a href="#">Eauze</a> 22km
Dermatologue	X <a href="#">Mont-de-Marsan</a> 35km
Anesthésiste	X <a href="#">Mont-de-Marsan</a> 33km
Gastro-entérologue	X <a href="#">Mont-de-Marsan</a> 33km
Gynécologue	X <a href="#">Mont-de-Marsan</a> 33km
Cancérologue	X <a href="#">Agen</a> 62km
Neurologue	X <a href="#">Mont-de-Marsan</a> 33km
Ophthalmologue	X <a href="#">Eauze</a> 23km
ORL	X <a href="#">Mont-de-Marsan</a> 33km
Cardiologue	X <a href="#">Mont-de-Marsan</a> 33km
Pédiatre	X <a href="#">Saint-Pierre-du-Mont</a> 34km
Pneumologue	X <a href="#">Mont-de-Marsan</a> 33km
Psychologue	X <a href="#">Mont-de-Marsan</a> 33km
Radiologue	X <a href="#">Nogaro</a> 27km
Rhumatologue	X <a href="#">Mont-de-Marsan</a> 35km
Sage-femme	X <a href="#">Eauze</a> 22km



## Éducation

Crèche	X <a href="#">Cazaubon</a> 8km
Ecole maternelle Public	X <a href="#">Labastide-d'Armagnac</a> 8km
Ecole maternelle Privé	X <a href="#">La Brède</a> 84km
Ecole primaire Public	1
Ecole primaire Privé	X <a href="#">Gabarret</a> 9km
Collège Public	X <a href="#">Gabarret</a> 9km
Collège Privé	X <a href="#">Gabarret</a> 9km
Lycée Public	X <a href="#">Nogaro</a> 28km
Lycée Privé	X <a href="#">Gabarret</a> 9km

Sources : Base Sirene des entreprises et de leurs établissements selon le [data.gouv](#). Liste, localisation et tarifs des professionnels de santé selon les dernières parutions officielles de 2025 portant sur l'année 2024 ([opendatasoft](#)) et FINISS Extraction du Fichier des établissements selon les dernières parutions officielles de 2025 portant sur l'année 2024 ([data.gouv](#)). Adresse et géolocalisation des établissements d'enseignement du premier et second degrés selon les dernières parutions officielles de 2025 portant sur l'année 2024 ([data.education.gouv](#))

## Villes autour de Créon-d'Armagnac

Ville	Habitants	Superficie	Pop densité	Pop active	Taux chômage	Revenu moyen	Prix immobilier
Lagrange	185	21 km <sup>2</sup>	9 h/km <sup>2</sup>	38.4%	4.9%	19 240 €/an	1 221 €/m <sup>2</sup>
Estigarde	100	29 km <sup>2</sup>	3 h/km <sup>2</sup>	43%	5%	NC	817 €/m <sup>2</sup>
Saint-Julien-d'Armagnac	108	14 km <sup>2</sup>	8 h/km <sup>2</sup>	34.3%	1.9%	21 890 €/an	1 553 €/m <sup>2</sup>
Mauvezin-d'Armagnac	105	4 km <sup>2</sup>	26 h/km <sup>2</sup>	39%	2.9%	NC	2 402 €/m <sup>2</sup>
Betbezer-d'Armagnac	124	8 km <sup>2</sup>	16 h/km <sup>2</sup>	56.5%	4.8%	18 840 €/an	870 €/m <sup>2</sup>
Herré	143	23 km <sup>2</sup>	6 h/km <sup>2</sup>	45.5%	4.2%	19 530 €/an	435 €/m <sup>2</sup>
Labastide-d'Armagnac (2 avis)	673	31 km <sup>2</sup>	22 h/km <sup>2</sup>	36.7%	7.3%	21 060 €/an	1 262 €/m <sup>2</sup>
Cazaubon	1 665	55 km <sup>2</sup>	30 h/km <sup>2</sup>	39.4%	5.4%	19 040 €/an	1 111 €/m <sup>2</sup>
Vielle-Soubiran	226	32 km <sup>2</sup>	7 h/km <sup>2</sup>	43.4%	4%	20 920 €/an	1 453 €/m <sup>2</sup>
Monclar	217	10 km <sup>2</sup>	22 h/km <sup>2</sup>	42.9%	5.5%	21 980 €/an	1 468 €/m <sup>2</sup>
Gabarret (5 avis)	1 283	16 km <sup>2</sup>	80 h/km <sup>2</sup>	34.3%	4.1%	19 890 €/an	879 €/m <sup>2</sup>
Saint-Justin	1 008	65 km <sup>2</sup>	16 h/km <sup>2</sup>	42.3%	5.2%	21 960 €/an	1 140 €/m <sup>2</sup>
Losse	286	102 km <sup>2</sup>	3 h/km <sup>2</sup>	31.5%	5.2%	18 590 €/an	881 €/m <sup>2</sup>
Escalans	215	30 km <sup>2</sup>	7 h/km <sup>2</sup>	53%	3.3%	20 980 €/an	1 134 €/m <sup>2</sup>
Larée	237	12 km <sup>2</sup>	20 h/km <sup>2</sup>	38.4%	3%	21 080 €/an	1 377 €/m <sup>2</sup>

bien-dans-ma-ville.fr



# Vous aimez votre ville ? Notez-la !

Et faites-nous part de vos remarques constructives



Avec

**BIEN** dans ma **VILLE** 