



Version web

# Ville de Créon

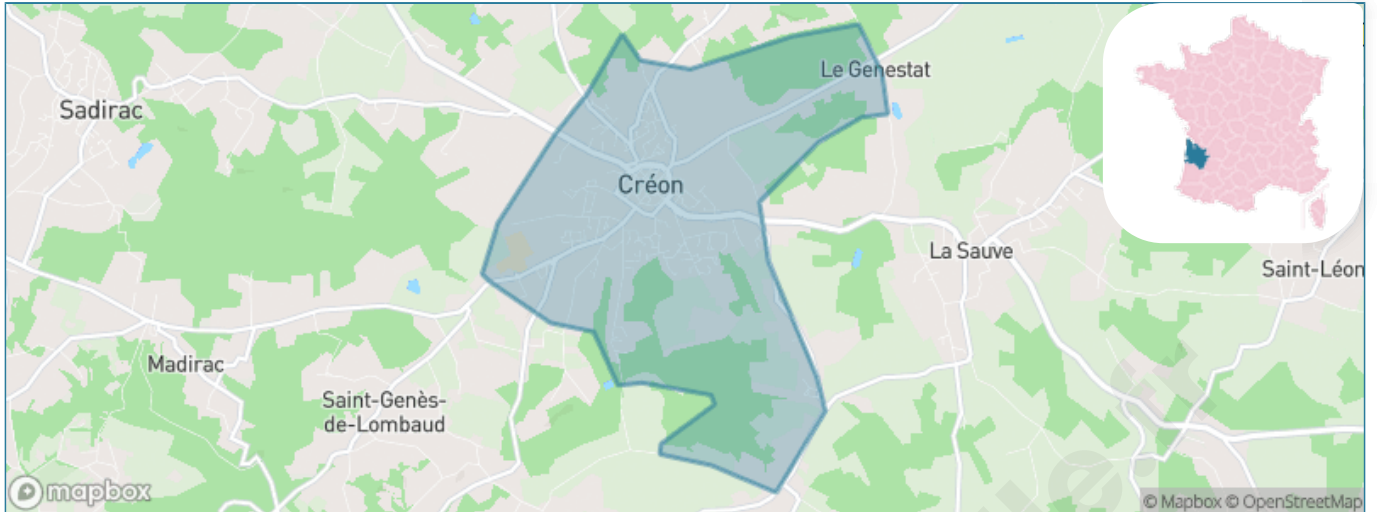
Présenté par

**BIEN** dans  
ma **VILLE** 

# Sommaire

Situation géographique .....	3
Statistiques sur la population .....	4
Evolution du nombre d'habitants .....	4
Tranche d'âge .....	5
0-14 ans .....	5
15-29 ans .....	5
30-44 ans .....	5
45-59 ans .....	5
60-74 ans .....	5
75-89 ans .....	5
90 ans et + .....	5
Activité professionnelle .....	5
Agriculteurs .....	5
Artisans, Commerçants .....	5
Cadres et sup. ....	5
Professions intermédiaires .....	5
Employé .....	5
Ouvrier .....	5
Retraité .....	5
Autres .....	5
Niveau de diplôme .....	6
Sans diplôme ou CEP .....	6
Brevet, BEPC, DNB .....	6
CAP-BEP ou équivalent .....	6
BAC ou équivalent .....	6
BAC+2 .....	6
BAC+3 ou +4 .....	6
BAC+5 ou plus .....	6
Composition des ménages .....	6
Couple sans enfant .....	6
Couple avec enfant(s) .....	6
Famille monoparentale .....	6
Colocation / Autre .....	6
Personnes seules .....	6
Profil électoraux .....	7
Premier tour .....	7
Sécurité .....	8
Evolution du nombre d'infractions .....	8
Pour comparer .....	9
Services à la population .....	10
Commerce .....	10
Éducation .....	10
Villes autour de Créon .....	11
Avis sur la ville de Créon .....	12
Moyenne par critère .....	12
Villes autour de Créon .....	12
Répartition des avis par note .....	12
Répartition des avis par note .....	12

# Situation géographique



## **i** Informations clés

- **Région** : Nouvelle-Aquitaine
- **Département** : Gironde
- **Code postal** : 33670
- **Superficie** : 8 km<sup>2</sup>



# Statistiques sur la population



Nombre d'habitants

**4 950**



Age moyen

**42 ans**



Pop active

**47.2%**



Taux chômage

**8.1%**



Pop densité

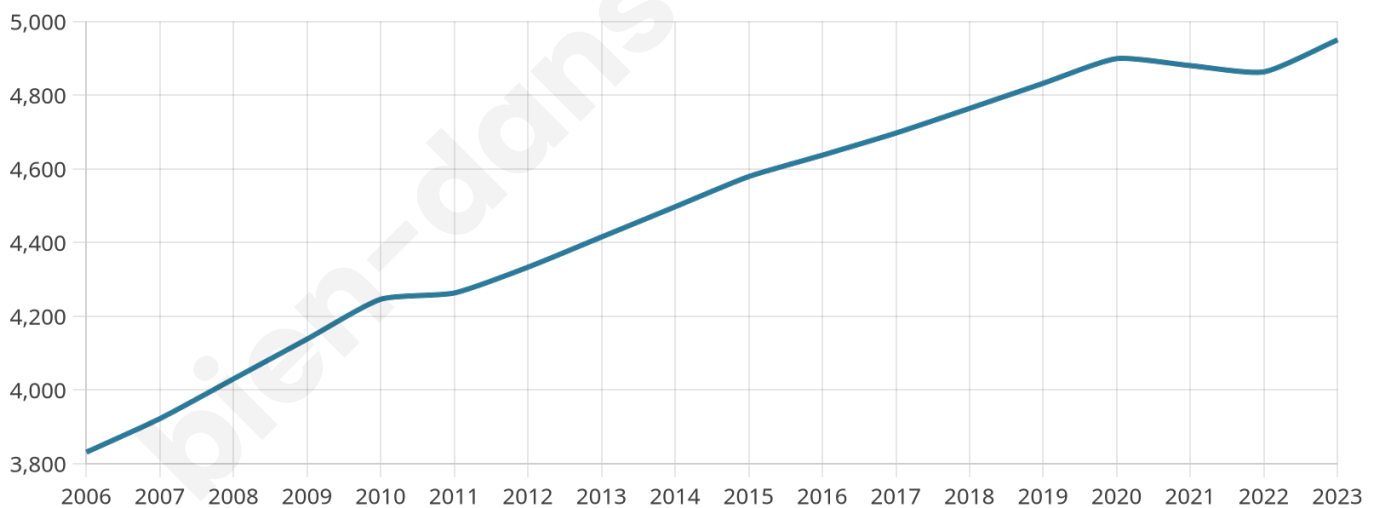
**619 h/km<sup>2</sup>**



Revenu moyen

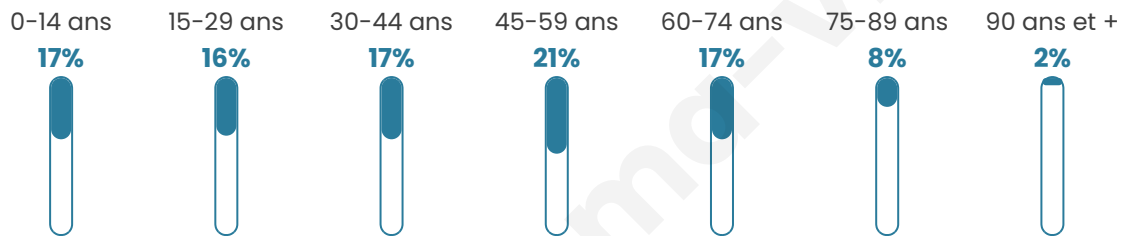
**22 410 €/an**

## Evolution du nombre d'habitants

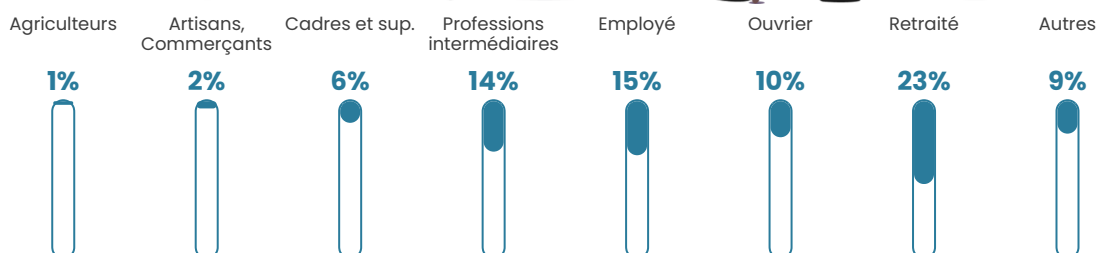


Sources : Institut national de la statistique et des études économiques (insee) selon Les dernières parutions officielles de 2024 portant sur les années 2020, 2021 et 2022.


## Tranche d'âge




## Activité professionnelle



## Niveau de diplôme









## Composition des ménages



# Profils électoraux

## Premier tour

	Marine LE PEN	26.51 %
	Jean-Luc MÉLENCHON	23.64 %
	Emmanuel MACRON	23.05 %
	Éric ZEMMOUR	5.57 %
	Jean LASSALLE	4.57 %
	Yannick JADOT	4.54 %
	Fabien ROUSSEL	3.47 %
	Valérie PÉCRESSE	2.99 %
	Anne HIDALGO	2.06 %
	Nicolas DUPONT-AIGNAN	1.70 %
	Philippe POUTOU	1.33 %
	Nathalie ARTHAUD	0.59 %



### 3 567 inscrits

Participation : 77.57%

Votes blancs : 1.48%

Votes nuls : 0.51%

## Second tour

	Emmanuel MACRON	53,5 %
	Marine LE PEN	46,5 %

### 3 567 inscrits

Participation : 75.58%

Votes blancs : 8.49%

Votes nuls : 3.04%

# Sécurité



Agressions physiques / sexuelles

**53**



Cambriolages

**14**



Vols / dégradations

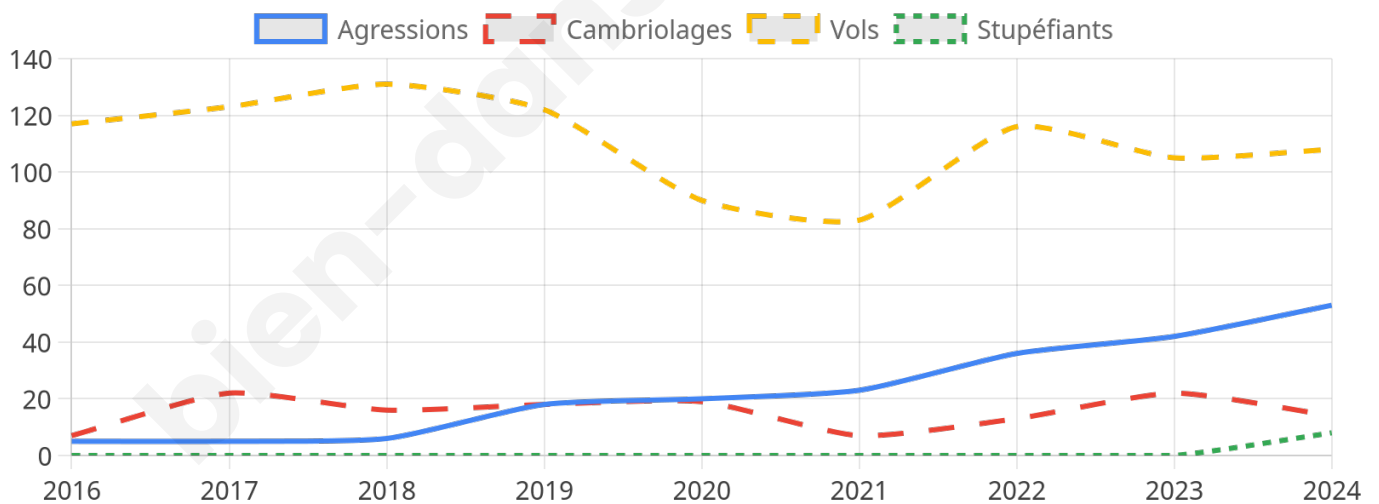
**108**



Stupéfiants

**8**

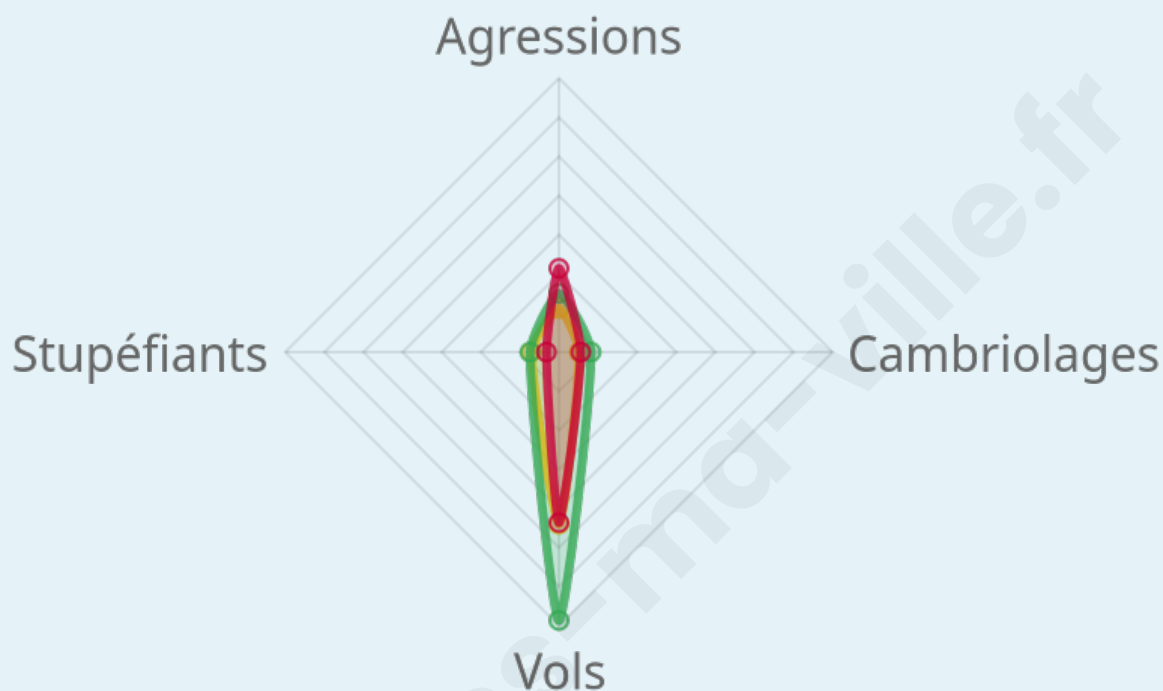
## Evolution du nombre d'infractions



## Pour comparer

(en proportion du nombre d'habitants)

Ville  Département  Région



Sources : Bases statistiques communale, départementale et régionale de la délinquance enregistrée par la police et la gendarmerie nationales selon les dernières parutions officielles de 2025 portant sur l'année 2024 ([data.gouv](https://data.gouv.fr)).

Agressions physiques / sexuelles : Violences sexuelles, coups et blessures volontaires intrafamiliaux, coups et blessures volontaires, autres coups, blessures volontaires et vols violents sans arme.

Cambriolages : Cambriolages de logements.

Vols : Vols avec armes, vols d'accessoires sur véhicules, vols dans les véhicules, vols de véhicules, vols sans violence contre des personnes, destructions, dégradations volontaires et escroqueries.

Stupéfiants : Trafic de stupéfiants dont (AFD) et usage de stupéfiants.

# Services à la population



## Commerce

Hypermarché	1
Supermarché	2
Superette	1
Boulangerie	3
Boucherie	3
Restaurant	7
Garage	12
Station-service	1
Banque	8
La poste	4
Coiffeur	16
Tabac	X <a href="#">Sadirac</a> 3km
Bars / discothèque	3
Bibliothèque	1
Cinéma	1
Vétérinaire	1



## Santé

Pharmacie	2
Hôpital	X <a href="#">Libourne</a> 16km
Laboratoire d'analyses médicales	1
Etablissement pour handicapé	X <a href="#">Camblanes-et-Meynac</a> 7km
EHPA	2
Médecin	9
Dentiste	7
Chirurgien	X <a href="#">Carignan-de-Bordeaux</a> 10km
Dermatologue	X <a href="#">Fargues-Saint-Hilaire</a> 9km
Anesthésiste	X <a href="#">Carignan-de-Bordeaux</a> 10km
Gastro-entérologue	X <a href="#">Floirac</a> 15km
Gynécologue	X <a href="#">Artigues-près-Bordeaux</a> 14km
Cancérologue	X <a href="#">Bordeaux</a> 20km
Neurologue	X <a href="#">Castres-Gironde</a> 12km
Ophthalmologue	X <a href="#">Fargues-Saint-Hilaire</a> 9km
ORL	X <a href="#">Fargues-Saint-Hilaire</a> 9km
Cardiologue	X <a href="#">Langoiran</a> 8km
Pédiatre	X <a href="#">Tresses</a> 13km
Pneumologue	X <a href="#">Lormont</a> 16km
Psychologue	1
Radiologue	14
Rhumatologue	X <a href="#">Floirac</a> 15km
Sage-femme	X <a href="#">La Sauve</a> 3km



## Éducation

Crèche	2
Ecole maternelle Public	1
Ecole maternelle Privé	X <a href="#">La Brède</a> 16km
Ecole primaire Public	1
Ecole primaire Privé	1
Collège Public	1
Collège Privé	X <a href="#">Fargues-Saint-Hilaire</a> 8km
Lycée Public	1
Lycée Privé	X <a href="#">La Brède</a> 16km

Sources : Base Sirene des entreprises et de leurs établissements selon les dernières parutions officielles de 2025 portant sur l'année 2024 ([data.gouv](#)). Liste, localisation et tarifs des professionnels de santé selon les dernières parutions officielles de 2025 portant sur l'année 2024 ([opendatasoft](#)) et FINISS Extraction du Fichier des établissements selon les dernières parutions officielles de 2025 portant sur l'année 2024 ([data.gouv](#)). Adresse et géolocalisation des établissements d'enseignement du premier et second degrés selon les dernières parutions officielles de 2025 portant sur l'année 2024 ([data.education.gouv](#))

## Villes autour de Créon

Ville	Habitants	Superficie	Pop densité	Pop active	Taux chômage	Revenu moyen	Prix immobilier
Le Pout (1 avis)	616	3 km <sup>2</sup>	205 h/km <sup>2</sup>	48.5%	2.3%	25 240 €/an	3 072 €/m <sup>2</sup>
Cursan (1 avis)	663	6 km <sup>2</sup>	111 h/km <sup>2</sup>	47.8%	3.8%	26 030 €/an	2 543 €/m <sup>2</sup>
La Sauve (1 avis)	1 589	18 km <sup>2</sup>	88 h/km <sup>2</sup>	49.1%	4.3%	22 210 €/an	1 961 €/m <sup>2</sup>
Croignon	749	4 km <sup>2</sup>	187 h/km <sup>2</sup>	52.6%	3.2%	26 650 €/an	2 458 €/m <sup>2</sup>
Loupes	957	4 km <sup>2</sup>	239 h/km <sup>2</sup>	51.5%	3.2%	26 610 €/an	2 831 €/m <sup>2</sup>
Saint-Genès-de-Lombaud	394	6 km <sup>2</sup>	66 h/km <sup>2</sup>	45.7%	4.1%	27 690 €/an	2 754 €/m <sup>2</sup>
Baron	1 218	10 km <sup>2</sup>	122 h/km <sup>2</sup>	49.8%	3.3%	25 300 €/an	2 650 €/m <sup>2</sup>
Sadirac	4 769	19 km <sup>2</sup>	251 h/km <sup>2</sup>	48.7%	2.9%	25 600 €/an	2 599 €/m <sup>2</sup>
Madirac	307	1 km <sup>2</sup>	307 h/km <sup>2</sup>	55.7%	4.2%	25 350 €/an	2 511 €/m <sup>2</sup>
Camarsac (1 avis)	1 048	5 km <sup>2</sup>	210 h/km <sup>2</sup>	46.4%	3.4%	26 780 €/an	2 100 €/m <sup>2</sup>
Haux	840	10 km <sup>2</sup>	84 h/km <sup>2</sup>	49.2%	4.4%	23 790 €/an	2 136 €/m <sup>2</sup>
Saint-Quentin-de-Baron (1 avis)	2 713	8 km <sup>2</sup>	339 h/km <sup>2</sup>	57.5%	5.2%	22 210 €/an	2 040 €/m <sup>2</sup>
Bonnetan	1 065	4 km <sup>2</sup>	266 h/km <sup>2</sup>	47.5%	3.4%	28 070 €/an	2 559 €/m <sup>2</sup>
Lignan-de-Bordeaux (1 avis)	842	8 km <sup>2</sup>	105 h/km <sup>2</sup>	48.1%	4.3%	27 810 €/an	3 151 €/m <sup>2</sup>
Saint-Léon	291	4 km <sup>2</sup>	73 h/km <sup>2</sup>	51.2%	2.1%	23 810 €/an	2 062 €/m <sup>2</sup>

# Avis sur la ville de Créon



## Moyenne par critère



## Villes autour de Créon

Ville	Note globale	Sécurité	Éducation	Sport Loisir	Environnement	Vie pratique
Le Pout (1 avis)	1.6	1.0	0.0	2.0	4.0	1.0
Cursan (1 avis)	4.0	4.0	4.0	3.0	5.0	4.0
La Sauve (1 avis)	3.6	4.0	4.0	3.0	4.0	3.0
Croignon	-	-	-	-	-	-
Loupes	-	-	-	-	-	-
Saint-Genès-de-Lombaud	-	-	-	-	-	-
Baron	-	-	-	-	-	-
Sadirac	-	-	-	-	-	-
Madirac	-	-	-	-	-	-
Camarsac (1 avis)	4.2	5.0	4.0	3.0	5.0	4.0
Haux	-	-	-	-	-	-
Saint-Quentin-de-Baron (1 avis)	4.6	5.0	5.0	4.0	5.0	4.0
Bonnetan	-	-	-	-	-	-
Lignan-de-Bordeaux (1 avis)	4.2	5.0	4.0	4.0	5.0	3.0
Saint-Léon	-	-	-	-	-	-



# Vous aimez votre ville ? Notez-la !

Et faites-nous part de vos remarques constructives



Avec

**BIEN** dans ma **VILLE** 