



Version web

Ville de Crémery

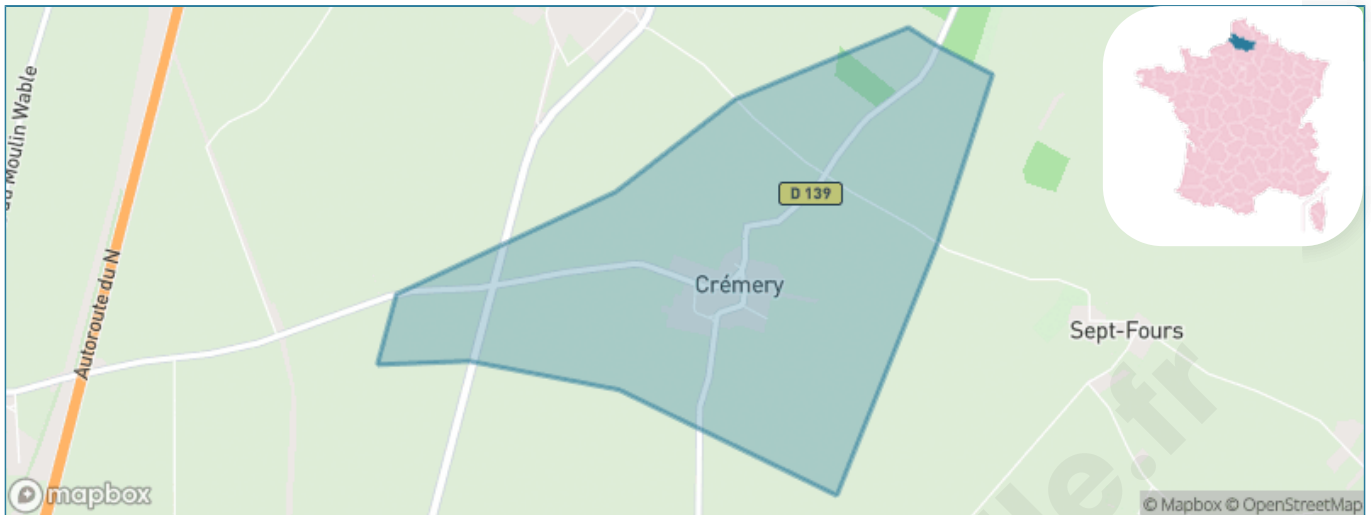
Présenté par

BIEN dans
ma **VILLE** 

Sommaire

Situation géographique	3
Statistiques sur la population	4
Evolution du nombre d'habitants	4
Tranche d'âge	5
0-14 ans	5
15-29 ans	5
30-44 ans	5
45-59 ans	5
60-74 ans	5
75-89 ans	5
90 ans et +	5
Activité professionnelle	5
Agriculteurs	5
Artisans, Commerçants	5
Cadres et sup.	5
Professions intermédiaires	5
Employé	5
Ouvrier	5
Retraité	5
Autres	5
Niveau de diplôme	6
Sans diplôme ou CEP	6
Brevet, BEPC, DNB	6
CAP-BEP ou équivalent	6
BAC ou équivalent	6
BAC+2	6
BAC+3 ou +4	6
BAC+5 ou plus	6
Composition des ménages	6
Couple sans enfant	6
Couple avec enfant(s)	6
Famille monoparentale	6
Colocation / Autre	6
Personnes seules	6
Profil électoraux	7
Premier tour	7
Sécurité	8
Evolution du nombre d'infractions	8
Pour comparer	9
Services à la population	10
Commerce	10
Éducation	10
Villes autour de Crémery	11
Avis sur la ville de Crémery	12
Moyenne par critère	12
Villes autour de Crémery	12
Répartition des avis par note	12
Répartition des avis par note	12

Situation géographique



i Informations clés

- **Région** : Hauts-de-France
- **Département** : Somme
- **Code postal** : 80700
- **Superficie** : 2 km²



Statistiques sur la population



Nombre d'habitants

115



Age moyen

35 ans



Pop active

53%



Taux chômage

10%



Pop densité

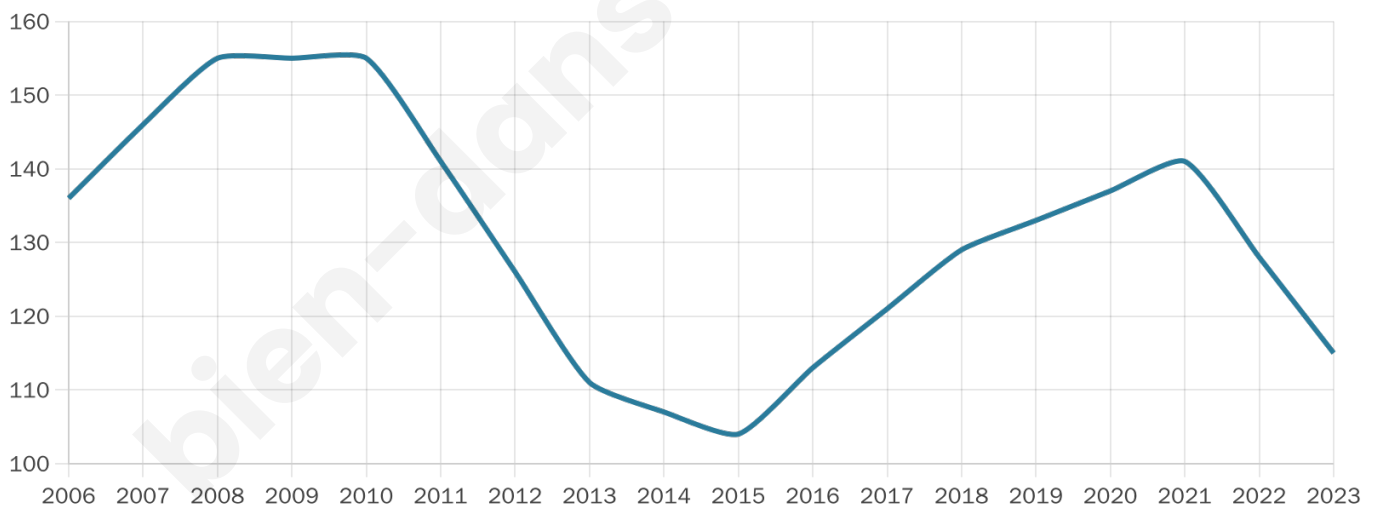
58 h/km²



Revenu moyen

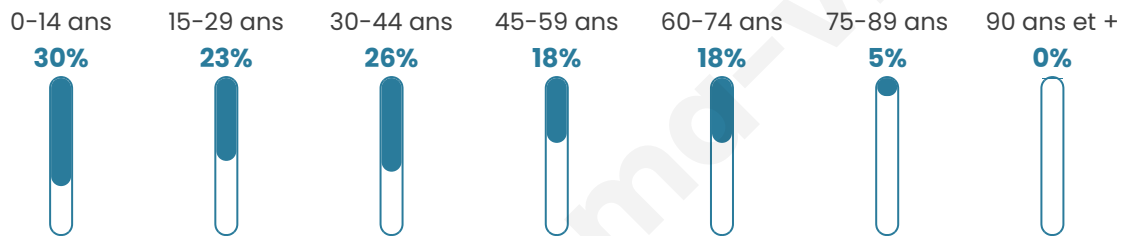
25 520 €/an

Evolution du nombre d'habitants

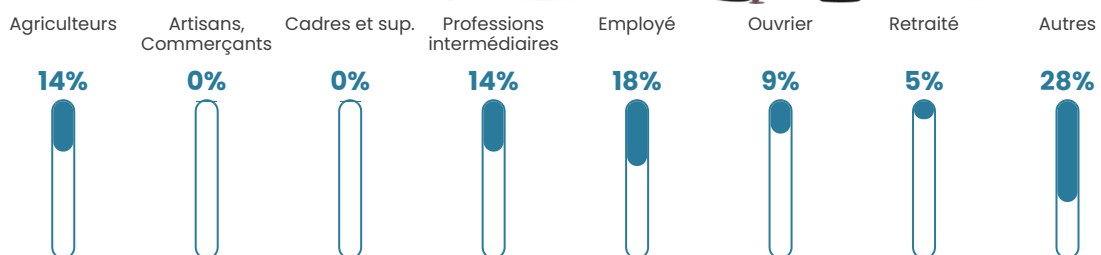


Sources : Institut national de la statistique et des études économiques (insee) selon Les dernières parutions officielles de 2024 portant sur les années 2020, 2021 et 2022.


Tranche d'âge




Activité professionnelle



Niveau de diplôme















Composition des ménages



Profils électoraux



Premier tour

	Emmanuel MACRON	38.24 %
	Marine LE PEN	26.47 %
	Jean LASSALLE	7.35 %
	Jean-Luc MÉLENCHON	7.35 %
	Nathalie ARTHAUD	4.41 %
	Éric ZEMMOUR	4.41 %
	Valérie PÉCRESSÉ	4.41 %
	Nicolas DUPONT- AIGNAN	4.41 %
	Fabien ROUSSEL	1.47 %
	Anne HIDALGO	1.47 %
	Yannick JADOT	0.00 %
	Philippe POUTOU	0.00 %

86 inscrits

Participation : 81.4%
Votes blancs : 1.43%
Votes nuls : 1.43%

Second tour

	Emmanuel MACRON	58,46 %
	Marine LE PEN	41,54 %

86 inscrits

Participation : 81.4%
Votes blancs : 5.71%
Votes nuls : 1.43%

Sécurité



Agressions physiques / sexuelles

0



Cambriolages

0



Vols / dégradations

0



Stupéfiants

0

Evolution du nombre d'infractions



Pour comparer

(en proportion du nombre d'habitants)



Sources : Bases statistiques communale, départementale et régionale de la délinquance enregistrée par la police et la gendarmerie nationales selon les dernières parutions officielles de 2025 portant sur l'année 2024 ([data.gouv](https://data.gouv.fr)).

Agressions physiques / sexuelles : Violences sexuelles, coups et blessures volontaires intrafamiliaux, coups et blessures volontaires, autres coups, blessures volontaires et vols violents sans arme.

Cambriolages : Cambriolages de logements.

Vols : Vols avec armes, vols d'accessoires sur véhicules, vols dans les véhicules, vols de véhicules, vols sans violence contre des personnes, destructions, dégradations volontaires et escroqueries.

Stupéfiants : Trafic de stupéfiants dont (AFD) et usage de stupéfiants.

Services à la population



Commerce

Hypermarché	X <u>Roye</u> 7km
Supermarché	X <u>Nesle</u> 6km
Superette	X <u>Chaulnes</u> 8km
Boulangerie	X <u>Vendres</u> 6km
Boucherie	X <u>Nesle</u> 5km
Restaurant	X <u>Nesle</u> 5km
Garage	X <u>Gruny</u> 2km
Station-service	X <u>Roye</u> 6km
Banque	X <u>Nesle</u> 5km
La poste	X <u>Roye</u> 6km
Coiffeur	X <u>Gruny</u> 3km
Tabac	X <u>Péronne</u> 20km
Bars / discothèque	X <u>Hattencourt</u> 4km
Bibliothèque	X <u>Beaulieu-les-Fontaines</u> 12km
Cinéma	X <u>Roye</u> 6km
Vétérinaire	X <u>Nesle</u> 6km



Santé

Pharmacie	X <u>Nesle</u> 6km
Hôpital	X <u>Roye</u> 6km
Laboratoire d'analyses médicales	X <u>Roye</u> 7km
Etablissement pour handicapé	X <u>Roye</u> 6km
EHPA	X <u>Nesle</u> 6km
Médecin	X <u>Nesle</u> 6km
Dentiste	X <u>Roye</u> 7km
Chirurgien	X <u>Péronne</u> 21km
Dermatologue	X <u>Estrées-Deniécourt</u> 13km
Anesthésiste	X <u>Noyon</u> 22km
Gastro-entérologue	X <u>Chauny</u> 32km
Gynécologue	X <u>Noyon</u> 22km
Cancérologue	X <u>Chauny</u> 31km
Neurologue	X <u>Saint-Quentin</u> 34km
Ophthalmologue	X <u>Noyon</u> 22km
ORL	X <u>Chaulnes</u> 8km
Cardiologue	X <u>Roye</u> 6km
Pédiatre	X <u>Noyon</u> 22km
Pneumologue	X <u>Montdidier</u> 22km
Psychologue	X <u>Péronne</u> 22km
Radiologue	X <u>Roye</u> 6km
Rhumatologue	X <u>Péronne</u> 21km
Sage-femme	X <u>Roye</u> 6km



Éducation

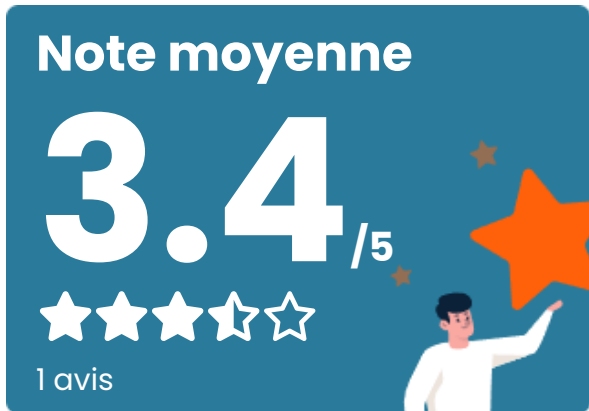
Crèche	X <u>Curchy</u> 4km
Ecole maternelle Public	X <u>Nesle</u> 6km
Ecole maternelle Privé	X <u>Amiens</u> 42km
Ecole primaire Public	X <u>Rethonvillers</u> 3km
Ecole primaire Privé	X <u>Roye</u> 7km
Collège Public	X <u>Nesle</u> 6km
Collège Privé	X <u>Roye</u> 7km
Lycée Public	X <u>Ham</u> 18km
Lycée Privé	X <u>Ham</u> 18km

Sources : Base Sirene des entreprises et de leurs établissements selon les dernières parutions officielles de 2025 portant sur l'année 2024 ([data.gouv](#)). Liste, localisation et tarifs des professionnels de santé selon les dernières parutions officielles de 2025 portant sur l'année 2024 ([opendatasoft](#)) et FINESSE Extraction du Fichier des établissements selon les dernières parutions officielles de 2025 portant sur l'année 2024 ([data.gouv](#)). Adresse et géolocalisation des établissements d'enseignement du premier et second degrés selon les dernières parutions officielles de 2025 portant sur l'année 2024 ([data.education.gouv](#))

Villes autour de Crémery

Ville	Habitants	Superficie	Pop densité	Pop active	Taux chômage	Revenu moyen	Prix immobilier
Liancourt-Fosse (1 avis)	292	6 km ²	49 h/km ²	47.9%	4.5%	21 780 €/an	958 €/m ²
Gruny	303	7 km ²	43 h/km ²	53.8%	7.6%	22 870 €/an	1 048 €/m ²
Étalon	126	4 km ²	32 h/km ²	42.9%	3.2%	22 180 €/an	974 €/m ²
Curchy	281	9 km ²	31 h/km ²	46.6%	5.7%	20 540 €/an	365 €/m ²
Rethonvillers	346	7 km ²	49 h/km ²	43.4%	6.6%	22 080 €/an	1 542 €/m ²
Marché-Allouarde	51	2 km ²	26 h/km ²	35.3%	3.9%	NC	954 €/m ²
Fonches-Fonchette	168	5 km ²	34 h/km ²	47%	3%	20 090 €/an	986 €/m ²
Herly	38	3 km ²	13 h/km ²	52.6%	7.9%	NC	NC
Punchy	79	3 km ²	26 h/km ²	39.2%	1.3%	NC	1 625 €/m ²
Hattencourt (1 avis)	302	3 km ²	101 h/km ²	46.7%	4.6%	20 930 €/an	1 297 €/m ²
Fresnoy-lès-Roye	286	7 km ²	41 h/km ²	47.2%	3.5%	22 900 €/an	856 €/m ²
Hallu	143	3 km ²	48 h/km ²	49.7%	4.2%	25 500 €/an	1 593 €/m ²
Balâtre	78	3 km ²	26 h/km ²	38.5%	6.4%	NC	1 328 €/m ²
Biarre	57	2 km ²	29 h/km ²	45.6%	1.8%	NC	NC
La Chavatte	60	1 km ²	60 h/km ²	66.7%	3.3%	NC	1 414 €/m ²

Avis sur la ville de Crémery



Moyenne par critère



Villes autour de Crémery

Ville	Note globale	Sécurité	Éducation	Sport Loisir	Environnement	Vie pratique
Liancourt-Fosse (1 avis)	1.4	5.0	0.0	0.0	2.0	0.0
Gruny	-	-	-	-	-	-
Étalon	-	-	-	-	-	-
Curchy	-	-	-	-	-	-
Rethonvillers	-	-	-	-	-	-
Marché-Allouarde	-	-	-	-	-	-
Fonches-Fonchette	-	-	-	-	-	-
Herly	-	-	-	-	-	-
Punchy	-	-	-	-	-	-
Hattencourt (1 avis)	3.8	4.0	5.0	2.0	4.0	4.0
Fresnoy-lès-Roye	-	-	-	-	-	-
Hallu	-	-	-	-	-	-
Balâtre	-	-	-	-	-	-
Biarre	-	-	-	-	-	-
La Chavatte	-	-	-	-	-	-



Vous aimez votre ville ? Notez-la !

Et faites-nous part de vos remarques constructives



Avec

BIEN dans
ma **VILLE** 