



Version web

# Ville de Creissels

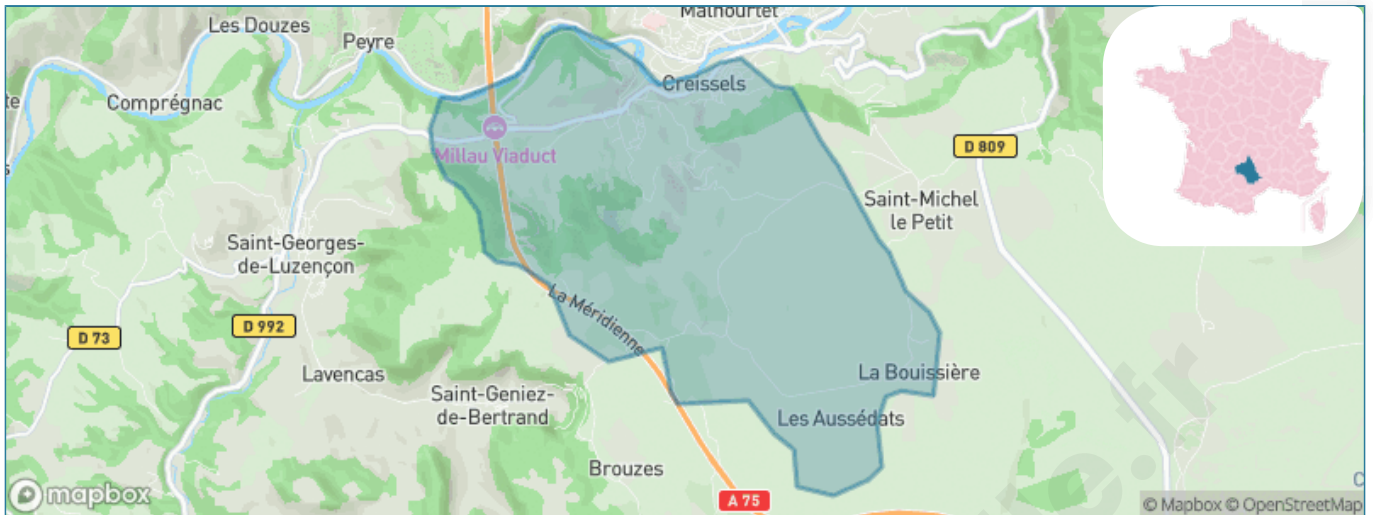
Présenté par



# Sommaire

Situation géographique .....	3
Statistiques sur la population .....	4
Evolution du nombre d'habitants .....	4
Tranche d'âge .....	5
0-14 ans .....	5
15-29 ans .....	5
30-44 ans .....	5
45-59 ans .....	5
60-74 ans .....	5
75-89 ans .....	5
90 ans et + .....	5
Activité professionnelle .....	5
Agriculteurs .....	5
Artisans, Commerçants .....	5
Cadres et sup. ....	5
Professions intermédiaires .....	5
Employé .....	5
Ouvrier .....	5
Retraité .....	5
Autres .....	5
Niveau de diplôme .....	6
Sans diplôme ou CEP .....	6
Brevet, BEPC, DNB .....	6
CAP-BEP ou équivalent .....	6
BAC ou équivalent .....	6
BAC+2 .....	6
BAC+3 ou +4 .....	6
BAC+5 ou plus .....	6
Composition des ménages .....	6
Couple sans enfant .....	6
Couple avec enfant(s) .....	6
Famille monoparentale .....	6
Colocation / Autre .....	6
Personnes seules .....	6
Profils électoraux .....	7
Premier tour .....	7
Sécurité .....	8
Evolution du nombre d'infractions .....	8
Pour comparer .....	9
Services à la population .....	10
Commerce .....	10
Éducation .....	10
Villes autour de Creissels .....	11

# Situation géographique



## i Informations clés

- **Région** : Occitanie
- **Département** : Aveyron
- **Code postal** : 12100
- **Superficie** : 28 km<sup>2</sup>



**AVEYRON**



**LE DÉPARTEMENT**

# Statistiques sur la population



Nombre d'habitants

**1 568**



Age moyen

**45 ans**



Pop active

**43.6%**



Taux chômage

**5.4%**



Pop densité

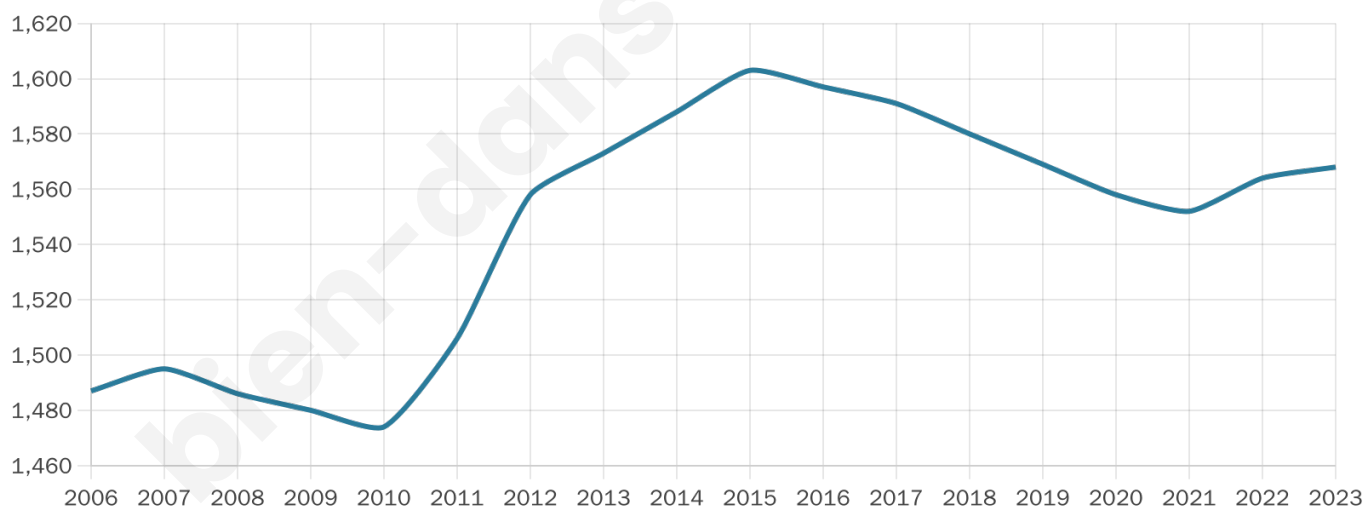
**56 h/km<sup>2</sup>**



Revenu moyen

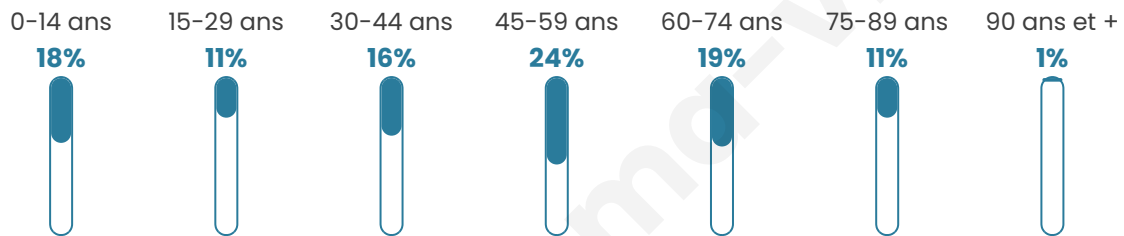
**21 850 €/an**

## Evolution du nombre d'habitants

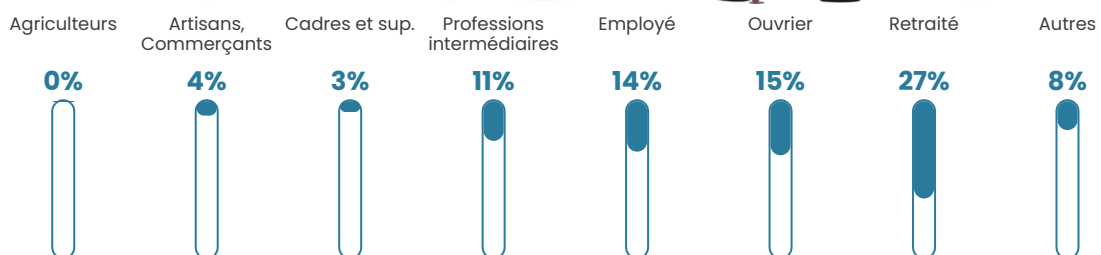


Sources : Institut national de la statistique et des études économiques (insee) selon Les dernières parutions officielles de 2024 portant sur les années 2020, 2021 et 2022.


## Tranche d'âge




## Activité professionnelle



## Niveau de diplôme















## Composition des ménages



# Profils électoraux

## Premier tour

	Marine LE PEN	23.47 %
	Emmanuel MACRON	23.28 %
	Jean-Luc MÉLENCHON	22.43 %
	Jean LASSALLE	7.54 %
	Éric ZEMMOUR	6.22 %
	Valérie PÉCRESSE	4.15 %
	Yannick JADOT	3.86 %
	Fabien ROUSSEL	3.11 %
	Anne HIDALGO	2.26 %
	Nicolas DUPONT-AIGNAN	1.89 %
	Philippe POUTOU	1.23 %
	Nathalie ARTHAUD	0.57 %



### 1 327 inscrits

Participation : 82.89%

Votes blancs : 2.27%

Votes nuls : 1.27%

## Second tour

	Emmanuel MACRON	51,88 %
	Marine LE PEN	48,12 %

### 1 329 inscrits

Participation : 80.59%

Votes blancs : 8.5%

Votes nuls : 4.58%

# Sécurité



Agressions physiques / sexuelles

**0**



Cambriolages

**6**



Vols / dégradations

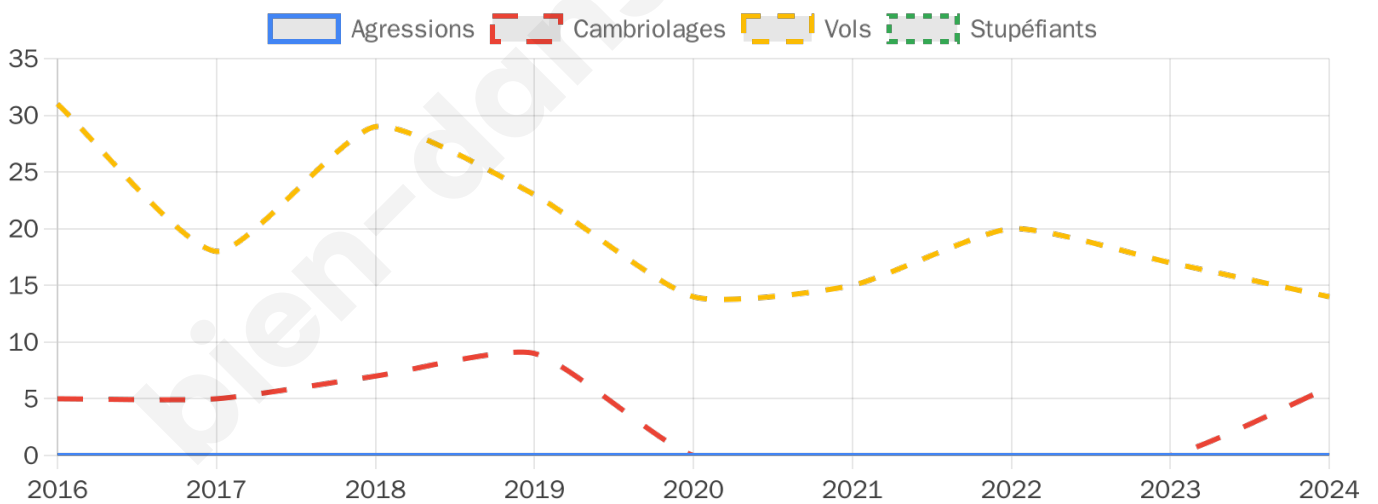
**14**



Stupéfiants

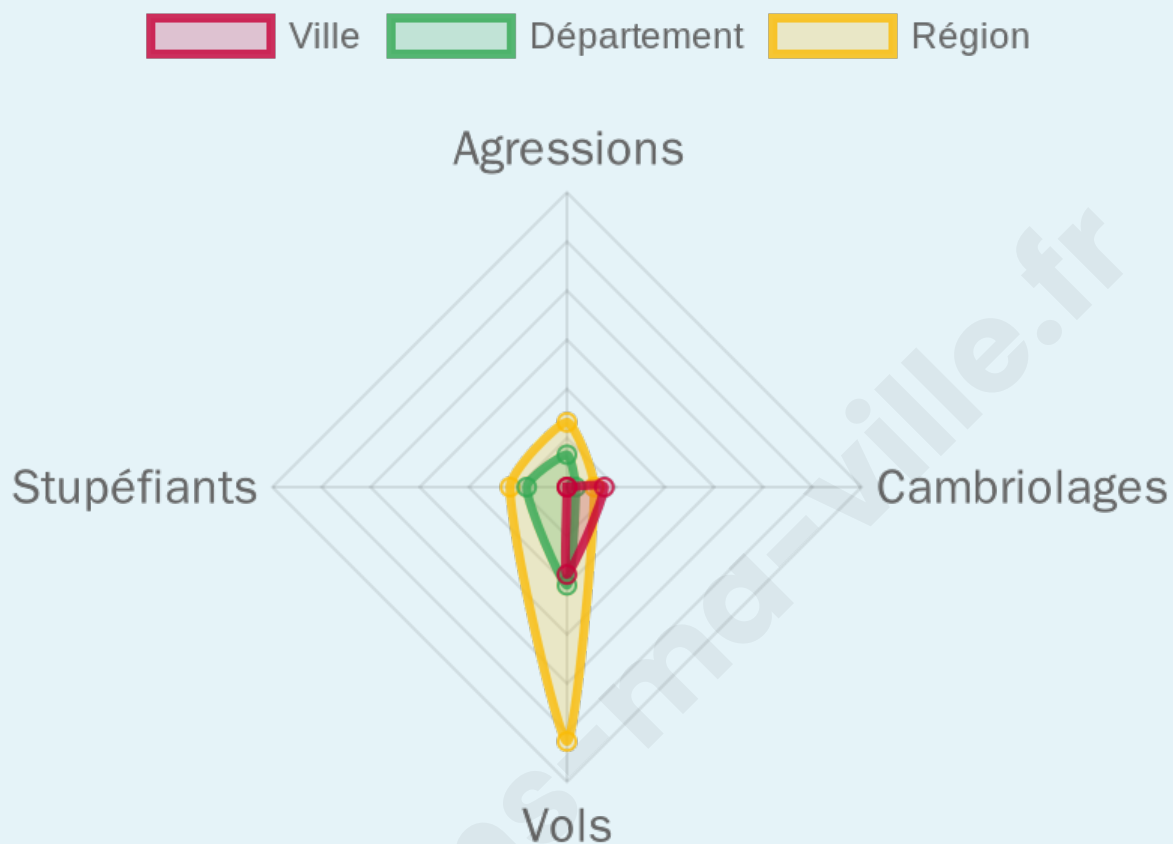
**0**

## Evolution du nombre d'infractions



## Pour comparer

(en proportion du nombre d'habitants)



Sources : Bases statistiques communale, départementale et régionale de la délinquance enregistrée par la police et la gendarmerie nationales selon les dernières parutions officielles de 2025 portant sur l'année 2024 ([data.gouv](https://data.gouv.fr)).

Agressions physiques / sexuelles : Violences sexuelles, coups et blessures volontaires intrafamiliaux, coups et blessures volontaires, autres coups, blessures volontaires et vols violents sans arme.

Cambriolages : Cambriolages de logements.

Vols : Vols avec armes, vols d'accessoires sur véhicules, vols dans les véhicules, vols de véhicules, vols sans violence contre des personnes, destructions, dégradations volontaires et escroqueries.

Stupéfiants : Trafic de stupéfiants dont (AFD) et usage de stupéfiants.

# Services à la population



## Commerce

Hypermarché	<b>1</b>
Supermarché	X <a href="#">Millau</a> 2km
Superette	<b>1</b>
Boulangerie	X <a href="#">Millau</a> 2km
Boucherie	X <a href="#">Millau</a> 2km
Restaurant	<b>2</b>
Garage	<b>5</b>
Station-service	<b>1</b>
Banque	X <a href="#">Millau</a> 2km
La poste	<b>1</b>
Coiffeur	<b>3</b>
Tabac	<b>1</b>
Bars / discothèque	X <a href="#">Millau</a> 3km
Bibliothèque	X <a href="#">Millau</a> 3km
Cinéma	X <a href="#">Millau</a> 3km
Vétérinaire	X <a href="#">Millau</a> 3km



## Santé

Pharmacie	X <a href="#">Millau</a> 3km
Hôpital	X <a href="#">Millau</a> 1km
Laboratoire d'analyses médicales	X <a href="#">Millau</a> 3km
Etablissement pour handicapé	X <a href="#">Millau</a> 1km
EHPA	X <a href="#">Millau</a> 2km
Médecin	X <a href="#">Millau</a> 2km
Dentiste	X <a href="#">Millau</a> 2km
Chirurgien	X <a href="#">Millau</a> 1km
Dermatologue	X <a href="#">Millau</a> 3km
Anesthésiste	X <a href="#">Pégairolles-de-l'Escalette</a> 38km
Gastro-entérologue	X <a href="#">Saint-Affrique</a> 20km
Gynécologue	X <a href="#">Millau</a> 3km
Cancérologue	X <a href="#">Castres</a> 82km
Neurologue	X <a href="#">Millau</a> 4km
Ophtalmologue	X <a href="#">Meyrueis</a> 32km
ORL	X <a href="#">Millau</a> 3km
Cardiologue	<b>1</b>
Pédiatre	X <a href="#">Millau</a> 3km
Pneumologue	X <a href="#">Rodez</a> 50km
Psychologue	X <a href="#">Millau</a> 3km
Radiologue	X <a href="#">Millau</a> 1km
Rhumatologue	X <a href="#">Saint-Affrique</a> 19km
Sage-femme	X <a href="#">Millau</a> 3km



## Éducation

Crèche	X <a href="#">Millau</a> 3km
Ecole maternelle Public	X <a href="#">Saint-Victor-et-Melvieu</a> 18km
Ecole maternelle Privé	X <a href="#">Espalion</a> 54km
Ecole primaire Public	<b>1</b>
Ecole primaire Privé	X <a href="#">Millau</a> 2km
Collège Public	X <a href="#">Millau</a> 3km
Collège Privé	X <a href="#">Millau</a> 3km
Lycée Public	X <a href="#">Millau</a> 1km
Lycée Privé	X <a href="#">Millau</a> 3km

Sources : Base Sirene des entreprises et de leurs établissements selon les dernières parutions officielles de 2025 portant sur l'année 2024 ([data.gouv](#)). Liste, localisation et tarifs des professionnels de santé selon les dernières parutions officielles de 2025 portant sur l'année 2024 ([opendatasoft](#)) et FINISS Extraction du Fichier des établissements selon les dernières parutions officielles de 2025 portant sur l'année 2024 ([data.gouv](#)). Adresse et géolocalisation des établissements d'enseignement du premier et second degrés selon les dernières parutions officielles de 2025 portant sur l'année 2024 ([data.education.gouv](#))

## Villes autour de Creissels

Ville	Habitants	Superficie	Pop densité	Pop active	Taux chômage	Revenu moyen	Prix immobilier
Millau (34 avis)	22 044	168 km <sup>2</sup>	131 h/km <sup>2</sup>	41.9%	4.9%	21 240 €/an	1 434 €/m <sup>2</sup>
Saint-Georges-de-Luzençon (2 avis)	1 565	47 km <sup>2</sup>	33 h/km <sup>2</sup>	47.1%	4%	22 710 €/an	1 421 €/m <sup>2</sup>
Comprégnac	227	11 km <sup>2</sup>	21 h/km <sup>2</sup>	43.2%	4.4%	23 120 €/an	729 €/m <sup>2</sup>
Aguessac (2 avis)	929	17 km <sup>2</sup>	55 h/km <sup>2</sup>	47.6%	3.3%	22 260 €/an	1 061 €/m <sup>2</sup>
Paulhe (1 avis)	358	4 km <sup>2</sup>	90 h/km <sup>2</sup>	48.3%	4.5%	23 570 €/an	968 €/m <sup>2</sup>
La Bastide-Pradines	122	20 km <sup>2</sup>	6 h/km <sup>2</sup>	41.8%	4.1%	NC	397 €/m <sup>2</sup>
Saint-Rome-de-Cernon	963	37 km <sup>2</sup>	26 h/km <sup>2</sup>	47%	2.6%	22 640 €/an	1 143 €/m <sup>2</sup>
Lapanouse-de-Cernon (2 avis)	119	22 km <sup>2</sup>	5 h/km <sup>2</sup>	46.2%	4.2%	23 340 €/an	846 €/m <sup>2</sup>
Compeyre	526	10 km <sup>2</sup>	53 h/km <sup>2</sup>	44.3%	2.1%	24 110 €/an	1 708 €/m <sup>2</sup>
Castelnau-Pégayrols	344	53 km <sup>2</sup>	6 h/km <sup>2</sup>	43.9%	1.7%	21 980 €/an	792 €/m <sup>2</sup>
Montjoux	436	31 km <sup>2</sup>	14 h/km <sup>2</sup>	44.7%	5.3%	19 340 €/an	1 135 €/m <sup>2</sup>
Saint-Beauzély	550	30 km <sup>2</sup>	18 h/km <sup>2</sup>	53.3%	2.7%	21 330 €/an	2 159 €/m <sup>2</sup>
Roquefort-sur-Soulzon (4 avis)	475	17 km <sup>2</sup>	28 h/km <sup>2</sup>	53.5%	3.2%	23 390 €/an	1 361 €/m <sup>2</sup>
Saint-Rome-de-Tarn (1 avis)	904	52 km <sup>2</sup>	17 h/km <sup>2</sup>	42.5%	4.3%	22 710 €/an	1 194 €/m <sup>2</sup>
Rivière-sur-Tarn	1 069	26 km <sup>2</sup>	41 h/km <sup>2</sup>	41.3%	4.5%	21 670 €/an	951 €/m <sup>2</sup>

bien-dans-ma-ville.fr



# **Vous aimez votre ville ? Notez-la !**

Et faites-nous part de vos remarques constructives



Avec

**BIEN** dans ma **VILLE** 