



Version web

# Ville de Crécy-au-Mont

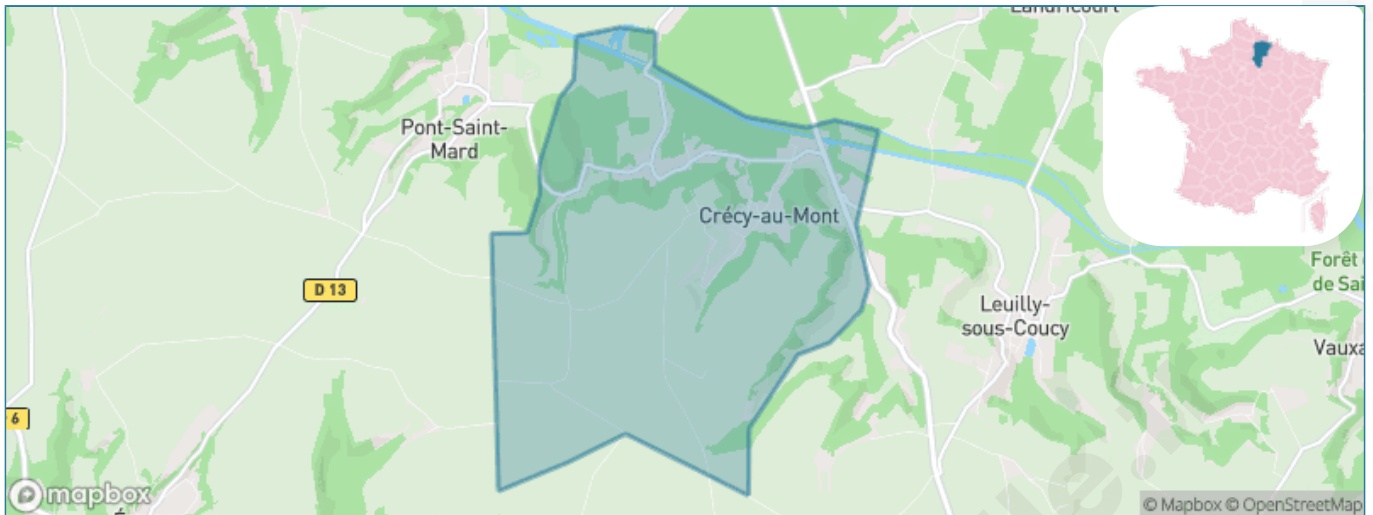
Présenté par

**BIEN** dans  
ma **VILLE** 

# Sommaire

Situation géographique .....	3
Statistiques sur la population .....	4
Evolution du nombre d'habitants .....	4
Tranche d'âge .....	5
0-14 ans .....	5
15-29 ans .....	5
30-44 ans .....	5
45-59 ans .....	5
60-74 ans .....	5
75-89 ans .....	5
90 ans et + .....	5
Activité professionnelle .....	5
Agriculteurs .....	5
Artisans, Commerçants .....	5
Cadres et sup. ....	5
Professions intermédiaires .....	5
Employé .....	5
Ouvrier .....	5
Retraité .....	5
Autres .....	5
Niveau de diplôme .....	6
Sans diplôme ou CEP .....	6
Brevet, BEPC, DNB .....	6
CAP-BEP ou équivalent .....	6
BAC ou équivalent .....	6
BAC+2 .....	6
BAC+3 ou +4 .....	6
BAC+5 ou plus .....	6
Composition des ménages .....	6
Couple sans enfant .....	6
Couple avec enfant(s) .....	6
Famille monoparentale .....	6
Colocation / Autre .....	6
Personnes seules .....	6
Profils électoraux .....	7
Premier tour .....	7
Sécurité .....	8
Evolution du nombre d'infractions .....	8
Pour comparer .....	9
Services à la population .....	10
Commerce .....	10
Éducation .....	10
Villes autour de Crécy-au-Mont .....	11

# Situation géographique



## i Informations clés

- **Région** : Hauts-de-France
- **Département** : Aisne
- **Code postal** : 02380
- **Superficie** : 11 km<sup>2</sup>



# Statistiques sur la population



Nombre d'habitants

**335**



Age moyen

**40 ans**



Pop active

**42.4%**



Taux chômage

**11%**



Pop densité

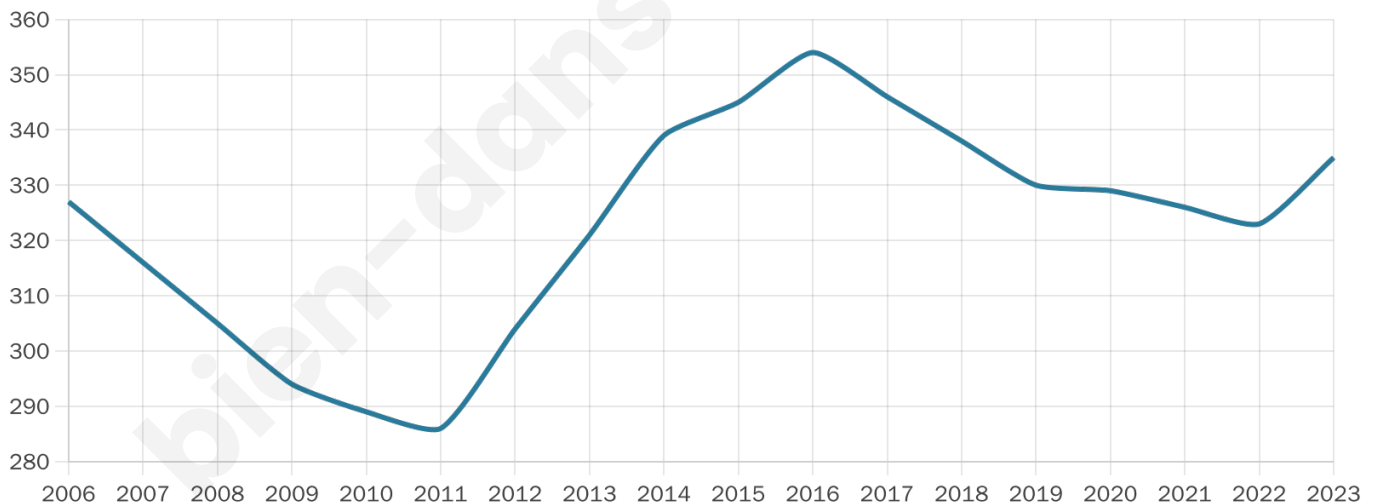
**30 h/km<sup>2</sup>**



Revenu moyen

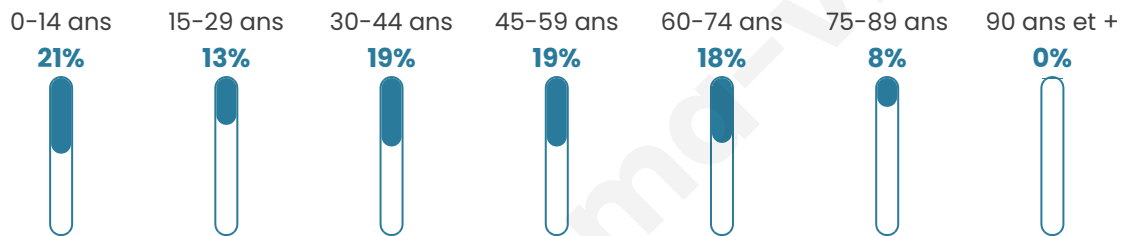
**20 610 €/an**

## Evolution du nombre d'habitants

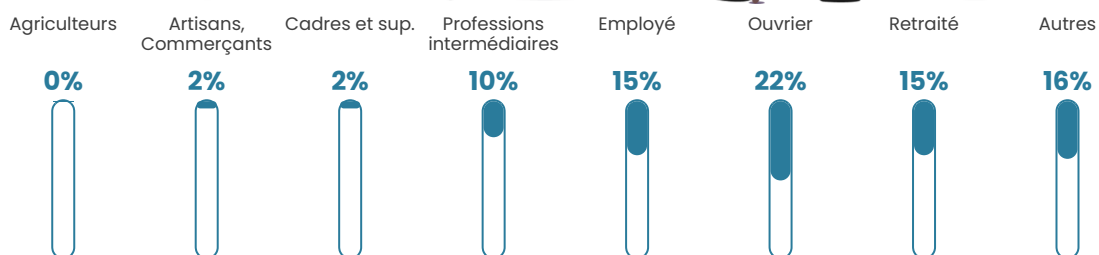


Sources : Institut national de la statistique et des études économiques (insee) selon Les dernières parutions officielles de 2024 portant sur les années 2020, 2021 et 2022.

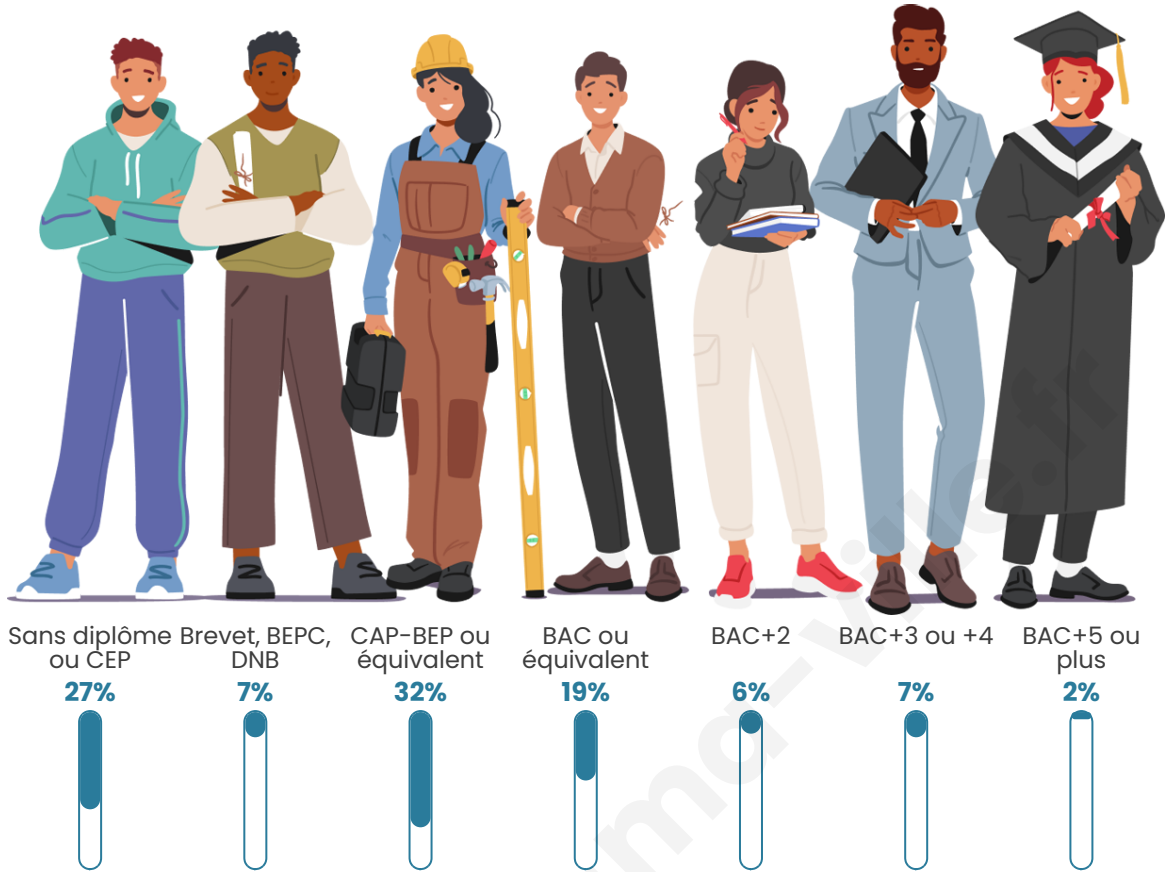
## Tranche d'âge




## Activité professionnelle



## Niveau de diplôme



## Composition des ménages





# Profils électoraux

## Premier tour

	Marine LE PEN	49.46 %
	Emmanuel MACRON	22.83 %
	Jean-Luc MÉLENCHON	6.52 %
	Éric ZEMMOUR	5.43 %
	Jean LASSALLE	4.89 %
	Yannick JADOT	2.72 %
	Valérie PÉGRESSE	2.72 %
	Philippe POUTOU	2.17 %
	Nicolas DUPONT-AIGNAN	1.63 %
	Nathalie ARTHAUD	0.54 %
	Fabien ROUSSEL	0.54 %
	Anne HIDALGO	0.54 %

## Second tour

	Emmanuel MACRON	37,3 %
	Marine LE PEN	62,7 %

### 247 inscrits

Participation : 76.52%

Votes blancs : 1.59%

Votes nuls : 0.53%

### 247 inscrits

Participation : 76.92%

Votes blancs : 0.53%

Votes nuls : 2.63%

# Sécurité



Agressions physiques / sexuelles

0



Cambriolages

0



Vols / dégradations

0



Stupéfiants

0

## Evolution du nombre d'infractions



## Pour comparer

(en proportion du nombre d'habitants)



Sources : Bases statistiques communale, départementale et régionale de la délinquance enregistrée par la police et la gendarmerie nationales selon les dernières parutions officielles de 2025 portant sur l'année 2024 ([data.gouv](https://data.gouv.fr)).

Agressions physiques / sexuelles : Violences sexuelles, coups et blessures volontaires intrafamiliaux, coups et blessures volontaires, autres coups, blessures volontaires et vols violents sans arme.

Cambriolages : Cambriolages de logements.

Vols : Vols avec armes, vols d'accessoires sur véhicules, vols dans les véhicules, vols de véhicules, vols sans violence contre des personnes, destructions, dégradations volontaires et escroqueries.

Stupéfiants : Trafic de stupéfiants dont (AFD) et usage de stupéfiants.

# Services à la population



## Commerce

Hypermarché	X <u>Soissons</u> 12km
Supermarché	X <u>Étrépagny</u> 5km
Superette	X <u>Coucy-le-Château-Auffrique</u> 4km
Boulangerie	X <u>Coucy-le-Château-Auffrique</u> 4km
Boucherie	X <u>Crouy</u> 9km
Restaurant	1
Garage	1
Station-service	1
Banque	X <u>Anizy-le-Grand</u> 10km
La poste	X <u>Leuilly-sous-Coucy</u> 3km
Coiffeur	X <u>Pont-Saint-Mard</u> 3km
Tabac	X <u>Folembray</u> 7km
Bars / discothèque	1
Bibliothèque	X <u>Folembray</u> 7km
Cinéma	X <u>Soissons</u> 11km
Vétérinaire	X <u>Crouy</u> 10km



## Santé

Pharmacie	X <u>Coucy-le-Château-Auffrique</u> 4km
Hôpital	X <u>Soissons</u> 13km
Laboratoire d'analyses médicales	X <u>Soissons</u> 11km
Etablissement pour handicapé	X <u>Crouy</u> 9km
EHPA	X <u>Coucy-le-Château-Auffrique</u> 4km
Médecin	X <u>Folembray</u> 7km
Dentiste	X <u>Cuffies</u> 9km
Chirurgien	X <u>Folembray</u> 7km
Dermatologue	X <u>Soissons</u> 12km
Anesthésiste	X <u>Soissons</u> 11km
Gastro-entérologue	X <u>Soissons</u> 13km
Gynécologue	X <u>Soissons</u> 12km
Cancérologue	X <u>Chauny</u> 17km
Neurologue	X <u>Soissons</u> 13km
Ophtalmologue	X <u>Soissons</u> 12km
ORL	X <u>Soissons</u> 11km
Cardiologue	X <u>Soissons</u> 12km
Pédiatre	X <u>Belleu</u> 14km
Pneumologue	X <u>Soissons</u> 12km
Psychologue	X <u>Soissons</u> 12km
Radiologue	X <u>Soissons</u> 12km
Rhumatologue	X <u>Soissons</u> 11km
Sage-femme	X <u>Soissons</u> 12km



## Éducation

Crèche	1
Ecole maternelle Public	X <u>Leuilly-sous-Coucy</u> 3km
Ecole maternelle Privé	X <u>Soissons</u> 12km
Ecole primaire Public	1
Ecole primaire Privé	X <u>Guny</u> 5km
Collège Public	X <u>Coucy-le-Château-Auffrique</u> 4km
Collège Privé	X <u>Guny</u> 5km
Lycée Public	X <u>Coucy-la-Ville</u> 6km
Lycée Privé	X <u>Soissons</u> 12km

Sources : Base Sirene des entreprises et de leurs établissements selon les dernières parutions officielles de 2025 portant sur l'année 2024 ([data.gouv](https://data.gouv.fr)). Liste, localisation et tarifs des professionnels de santé selon les dernières parutions officielles de 2025 portant sur l'année 2024 ([opendatasoft](https://opendatasoft.com)) et FINISS Extraction du Fichier des établissements selon les dernières parutions officielles de 2025 portant sur l'année 2024 ([data.gouv](https://data.gouv.fr)). Adresse et géolocalisation des établissements d'enseignement du premier et second degrés selon les dernières parutions officielles de 2025 portant sur l'année 2024 ([data.education.gouv](https://data.education.gouv.fr))

## Villes autour de Crécy-au-Mont

Ville	Habitants	Superficie	Pop densité	Pop active	Taux chômage	Revenu moyen	Prix immobilier
Leuilly-sous-Coucy	455	12 km <sup>2</sup>	38 h/km <sup>2</sup>	47.7%	6.8%	23 010 €/an	900 €/m <sup>2</sup>
Bagneux	62	2 km <sup>2</sup>	31 h/km <sup>2</sup>	45.2%	3.2%	NC	1 554 €/m <sup>2</sup>
Pont-Saint-Mard	176	6 km <sup>2</sup>	29 h/km <sup>2</sup>	51.7%	5.7%	21 880 €/an	1 364 €/m <sup>2</sup>
Juvigny	288	13 km <sup>2</sup>	22 h/km <sup>2</sup>	48.3%	4.2%	22 680 €/an	1 731 €/m <sup>2</sup>
Landricourt	126	5 km <sup>2</sup>	25 h/km <sup>2</sup>	53.2%	4.8%	24 000 €/an	1 288 €/m <sup>2</sup>
Coucy-le-Château-Auffrique (1 avis)	990	11 km <sup>2</sup>	90 h/km <sup>2</sup>	43%	4.7%	22 120 €/an	1 240 €/m <sup>2</sup>
Jumencourt	120	6 km <sup>2</sup>	20 h/km <sup>2</sup>	52.5%	7.5%	22 350 €/an	1 495 €/m <sup>2</sup>
Épagny	337	11 km <sup>2</sup>	31 h/km <sup>2</sup>	46.3%	5.6%	21 260 €/an	1 414 €/m <sup>2</sup>
Terny-Sorny (1 avis)	317	7 km <sup>2</sup>	45 h/km <sup>2</sup>	52.7%	5.4%	24 660 €/an	1 222 €/m <sup>2</sup>
Bieuxy	31	4 km <sup>2</sup>	8 h/km <sup>2</sup>	54.8%	9.7%	NC	2 292 €/m <sup>2</sup>
Guny	357	9 km <sup>2</sup>	40 h/km <sup>2</sup>	47.9%	6.4%	21 020 €/an	942 €/m <sup>2</sup>
Verneuil-sous-Coucy	139	4 km <sup>2</sup>	35 h/km <sup>2</sup>	40.3%	3.6%	22 440 €/an	1 082 €/m <sup>2</sup>
Coucy-la-Ville (1 avis)	194	6 km <sup>2</sup>	32 h/km <sup>2</sup>	43.3%	4.6%	20 440 €/an	1 433 €/m <sup>2</sup>
Leury	101	3 km <sup>2</sup>	34 h/km <sup>2</sup>	41.6%	6.9%	24 490 €/an	1 327 €/m <sup>2</sup>
Chavigny	153	5 km <sup>2</sup>	31 h/km <sup>2</sup>	50.3%	2%	21 230 €/an	1 524 €/m <sup>2</sup>

bien-dans-ma-ville.fr



# **Vous aimez votre ville ? Notez-la !**

Et faites-nous part de vos remarques constructives



Avec

**BIEN** dans ma **VILLE** 