



Version web

Ville de Créchy

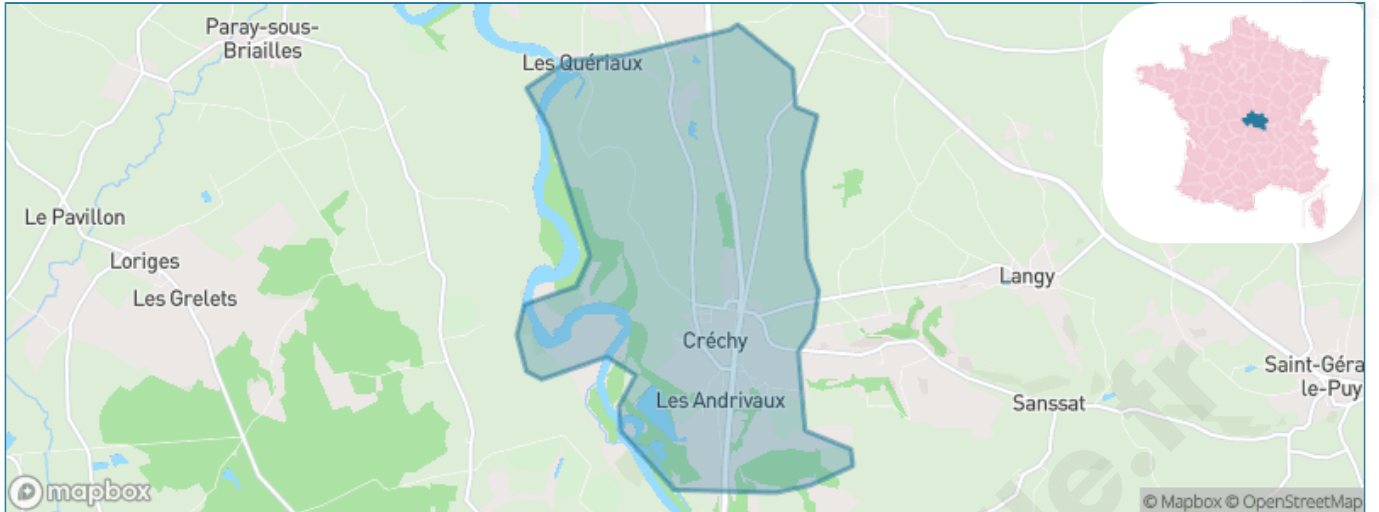
Présenté par

BIEN dans
ma **VILLE** 

Sommaire

Situation géographique	3
Statistiques sur la population	4
Evolution du nombre d'habitants	4
Tranche d'âge	5
0-14 ans	5
15-29 ans	5
30-44 ans	5
45-59 ans	5
60-74 ans	5
75-89 ans	5
90 ans et +	5
Activité professionnelle	5
Agriculteurs	5
Artisans, Commerçants	5
Cadres et sup.	5
Professions intermédiaires	5
Employé	5
Ouvrier	5
Retraité	5
Autres	5
Niveau de diplôme	6
Sans diplôme ou CEP	6
Brevet, BEPC, DNB	6
CAP-BEP ou équivalent	6
BAC ou équivalent	6
BAC+2	6
BAC+3 ou +4	6
BAC+5 ou plus	6
Composition des ménages	6
Couple sans enfant	6
Couple avec enfant(s)	6
Famille monoparentale	6
Colocation / Autre	6
Personnes seules	6
Profils électoraux	7
Premier tour	7
Sécurité	8
Evolution du nombre d'infractions	8
Pour comparer	9
Services à la population	10
Commerce	10
Éducation	10
Villes autour de Créchy	12

Situation géographique



i Informations clés

- **Région** : Auvergne-Rhône-Alpes
- **Département** : Allier
- **Code postal** : 03150
- **Superficie** : 11 km²



Statistiques sur la population



Nombre d'habitants

428



Age moyen

43 ans



Pop active

45.6%



Taux chômage

5.5%



Pop densité

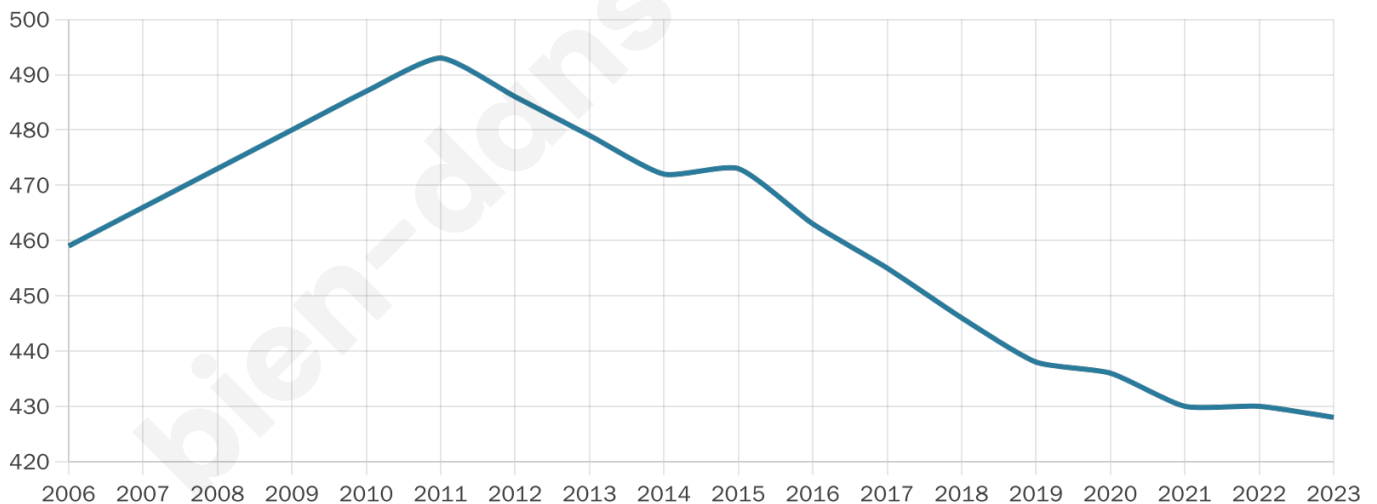
39 h/km²



Revenu moyen

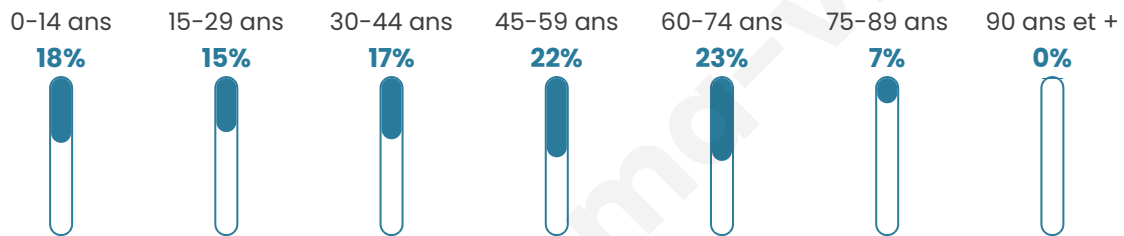
22 140 €/an

Evolution du nombre d'habitants

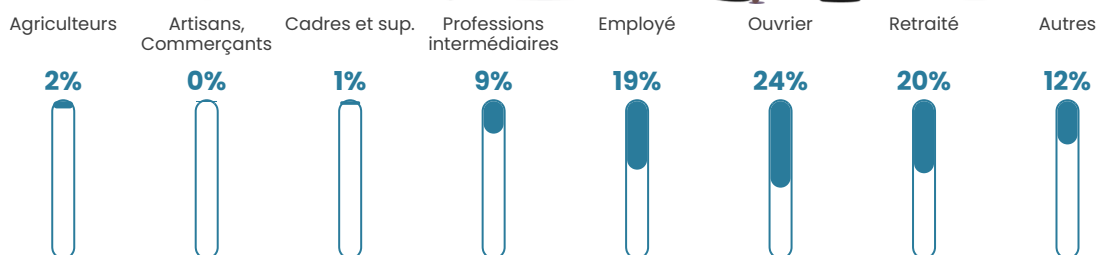


Sources : Institut national de la statistique et des études économiques (insee) selon Les dernières parutions officielles de 2024 portant sur les années 2020, 2021 et 2022.

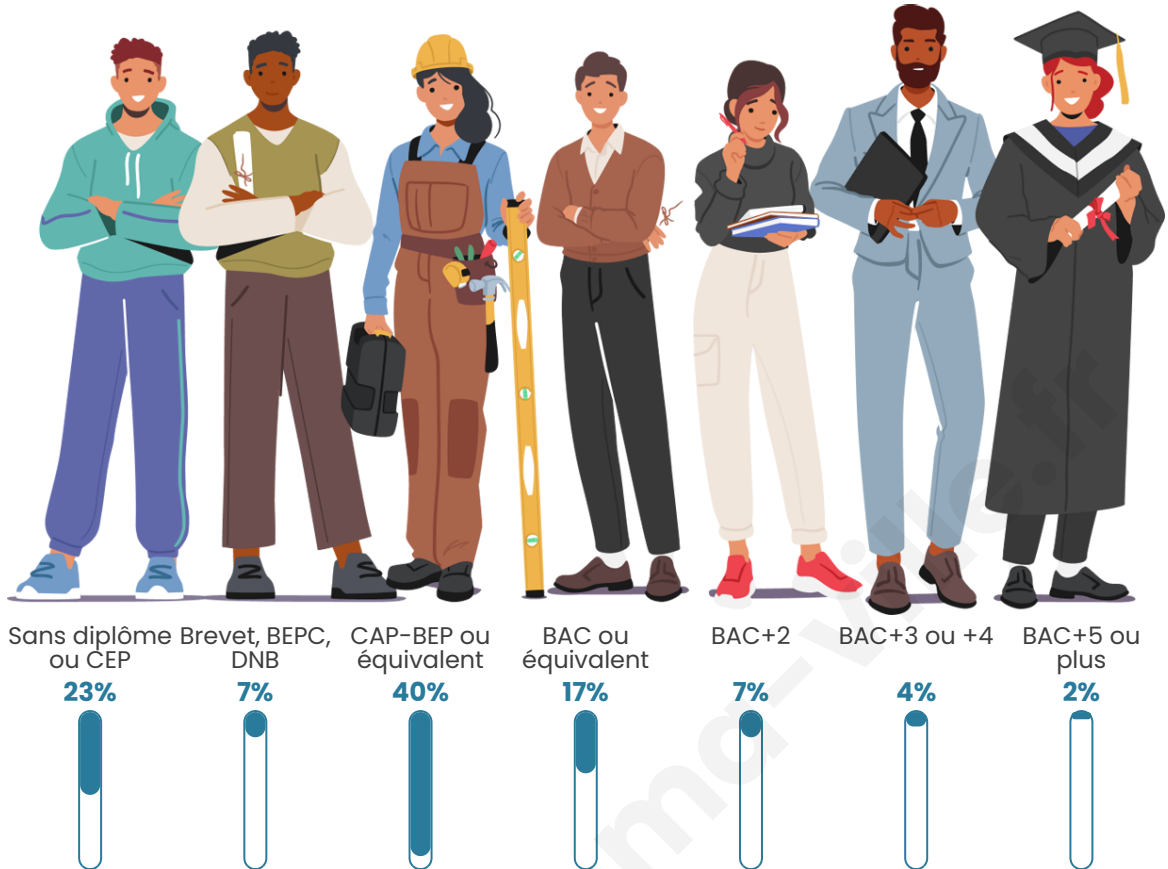
Tranche d'âge




Activité professionnelle



Niveau de diplôme






Composition des ménages



Profils électoraux

Premier tour

	Marine LE PEN	38.65 %
	Emmanuel MACRON	21.63 %
	Jean-Luc MÉLENCHON	15.25 %
	Éric ZEMMOUR	6.03 %
	Valérie PÉCRESSÉ	4.61 %
	Fabien ROUSSEL	4.26 %
	Jean LASSALLE	3.19 %
	Yannick JADOT	2.13 %
	Nicolas DUPONT-AIGNAN	1.77 %
	Philippe POUTOU	1.42 %
	Nathalie ARTHAUD	0.71 %
	Anne HIDALGO	0.35 %



349 inscrits

Participation : 82.52%

Votes blancs : 1.74%

Votes nuls : 0.35%

Second tour

	Emmanuel MACRON	39,04 %
	Marine LE PEN	60,96 %

349 inscrits

Participation : 81.66%

Votes blancs : 8.07%

Votes nuls : 3.86%

Sécurité



Agressions physiques / sexuelles

0



Cambriolages

0



Vols / dégradations

0



Stupéfiants

0

Evolution du nombre d'infractions



Pour comparer

(en proportion du nombre d'habitants)



Sources : Bases statistiques communale, départementale et régionale de la délinquance enregistrée par la police et la gendarmerie nationales selon les dernières parutions officielles de 2025 portant sur l'année 2024 ([data.gouv](https://data.gouv.fr)).

Agressions physiques / sexuelles : Violences sexuelles, coups et blessures volontaires intrafamiliaux, coups et blessures volontaires, autres coups, blessures volontaires et vols violents sans arme.

Cambriolages : Cambriolages de logements.

Vols : Vols avec armes, vols d'accessoires sur véhicules, vols dans les véhicules, vols de véhicules, vols sans violence contre des personnes, destructions, dégradations volontaires et escroqueries.

Stupéfiants : Trafic de stupéfiants dont (AFD) et usage de stupéfiants.

Services à la population



Commerce

Hypermarché	X <u>Vichy</u> 14km
Supermarché	X <u>Varennes-sur-Allier</u> 6km
Superette	X <u>Billy</u> 4km
Boulangerie	X <u>Billy</u> 4km
Boucherie	X <u>Varennes-sur-Allier</u> 5km
Restaurant	1
Garage	X <u>Langy</u> 3km
Station-service	X <u>Varennes-sur-Allier</u> 6km
Banque	X <u>Varennes-sur-Allier</u> 5km
La poste	X <u>Varennes-sur-Allier</u> 5km
Coiffeur	1
Tabac	X <u>Rongères</u> 4km
Bars / discothèque	X <u>Rongères</u> 4km
Bibliothèque	X <u>Varennes-sur-Allier</u> 5km
Cinéma	X <u>Vichy</u> 16km
Vétérinaire	X <u>Varennes-sur-Allier</u> 5km



Santé

Pharmacie	X <u>Varennes-sur-Allier</u> 5km
Hôpital	X <u>Saint-Pourçain-sur-Sioule</u> 11km
Laboratoire d'analyses médicales	X <u>Varennes-sur-Allier</u> 5km
Etablissement pour handicapé	X <u>Saint-Pourçain-sur-Sioule</u> 12km
EHPA	X <u>Saint-Germain-des-Fossés</u> 7km
Médecin	X <u>Varennes-sur-Allier</u> 6km
Dentiste	X <u>Varennes-sur-Allier</u> 5km
Chirurgien	X <u>Varennes-sur-Allier</u> 5km
Dermatologue	X <u>Vichy</u> 15km
Anesthésiste	X <u>Vichy</u> 13km
Gastro-entérologue	X <u>Vichy</u> 13km
Gynécologue	X <u>Vichy</u> 13km
Cancérologue	X <u>Clermont-Ferrand</u> 58km
Neurologue	X <u>Vichy</u> 13km
Ophtalmologue	X <u>Vichy</u> 13km
ORL	X <u>Vichy</u> 15km
Cardiologue	X <u>Vichy</u> 13km
Pédiatre	X <u>Vichy</u> 13km
Pneumologue	X <u>Vichy</u> 15km
Psychologue	X <u>Vichy</u> 15km
Radiologue	X <u>Vichy</u> 15km
Rhumatologue	X <u>Vichy</u> 15km
Sage-femme	X <u>Creuzier-le-Neuf</u> 10km



Éducation

Crèche	1
Ecole maternelle Public	X <u>Varennes-sur-Allier</u> 5km
Ecole maternelle Privé	X <u>Montbrison</u> 89km
Ecole primaire Public	1
Ecole primaire Privé	X <u>Saint-Pourçain-sur-Sioule</u> 11km
Collège Public	X <u>Varennes-sur-Allier</u> 5km
Collège Privé	X <u>Saint-Pourçain-sur-Sioule</u> 11km
Lycée Public	X <u>Varennes-sur-Allier</u> 5km
Lycée Privé	X <u>Broût-Vernet</u> 14km

Sources : Base Sirene des entreprises et de leurs établissements selon les dernières parutions officielles de 2025 portant sur l'année 2024

([data.gouv](#)). Liste, localisation et tarifs des professionnels de santé selon les dernières parutions officielles de 2025 portant sur l'année 2024 ([opendatasoft](#)) et FINISS Extraction du Fichier des établissements selon les dernières parutions officielles de 2025 portant sur l'année 2024 ([data.gouv](#)). Adresse et géolocalisation des établissements d'enseignement du premier et second degrés selon les dernières parutions officielles de 2025 portant sur l'année 2024 ([data.education.gouv](#))

bien-dans-ma-ville.fr

Villes autour de Créchy

Ville	Habitants	Superficie	Pop densité	Pop active	Taux chômage	Revenu moyen	Prix immobilier
Sanssat	276	8 km ²	35 h/km ²	46.7%	3.6%	20 870 €/an	631 €/m ²
Langy	280	7 km ²	40 h/km ²	47.1%	5.7%	22 900 €/an	918 €/m ²
Billy (1 avis)	817	10 km ²	82 h/km ²	43%	4.2%	22 090 €/an	1 164 €/m ²
Rongères	555	9 km ²	62 h/km ²	43.2%	3.8%	22 700 €/an	1 234 €/m ²
Paray-sous-Briailles	616	22 km ²	28 h/km ²	50.6%	4.4%	22 250 €/an	1 491 €/m ²
Loriges	350	9 km ²	39 h/km ²	48.3%	7.4%	21 710 €/an	1 140 €/m ²
Varennnes-sur-Allier (2 avis)	3 549	24 km ²	148 h/km ²	40.6%	6%	20 200 €/an	892 €/m ²
Saint-Félix	279	5 km ²	56 h/km ²	50.5%	5%	22 730 €/an	1 315 €/m ²
Saint-Didier-la-Forêt	399	33 km ²	12 h/km ²	49.4%	5.8%	21 710 €/an	676 €/m ²
Montaigu-le-Blin	300	13 km ²	23 h/km ²	42%	2.7%	20 670 €/an	2 247 €/m ²
Marcenat	386	18 km ²	21 h/km ²	47.4%	3.1%	22 920 €/an	1 291 €/m ²
Saint-Germain-des-Fossés (1 avis)	3 579	8 km ²	447 h/km ²	42.6%	5.6%	20 490 €/an	1 106 €/m ²
Boucé	507	21 km ²	24 h/km ²	46.9%	4.7%	20 550 €/an	896 €/m ²
Montoldre	590	18 km ²	33 h/km ²	36.3%	3.1%	21 840 €/an	969 €/m ²
Saint-Gérard-le-Puy	963	19 km ²	51 h/km ²	41.8%	5.2%	20 990 €/an	868 €/m ²

bien-dans-ma-ville.fr



Vous aimez votre ville ? Notez-la !

Et faites-nous part de vos remarques constructives



Avec

BIEN dans ma **VILLE** 