



Version web

Ville de La Crèche

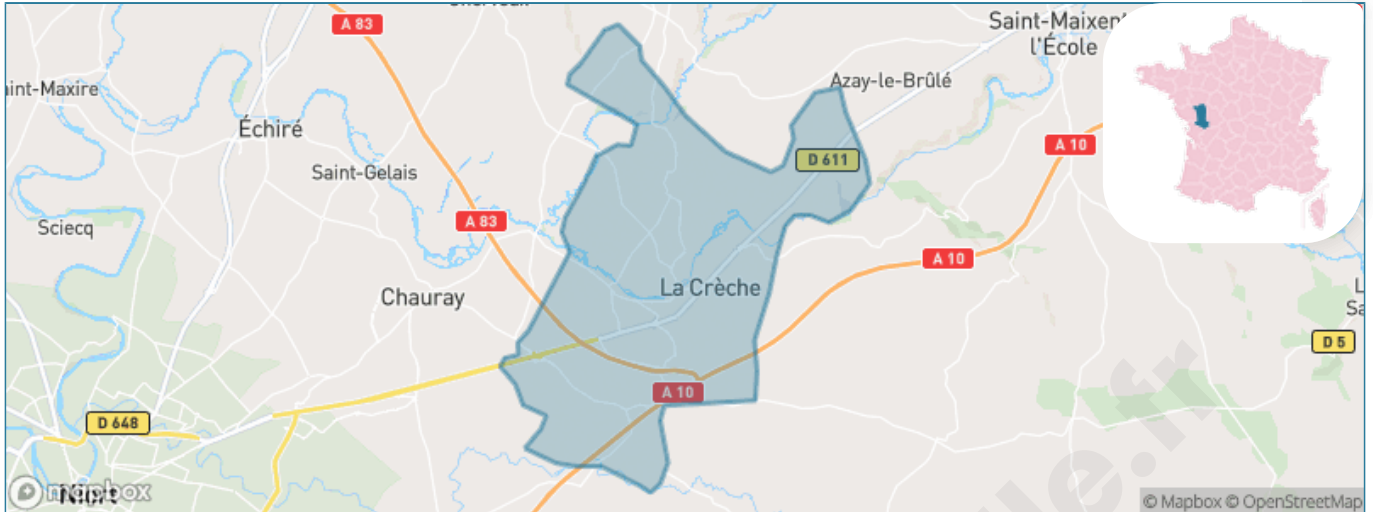
Présenté par

BIEN dans
ma **VILLE** 

Sommaire

Situation géographique	3
Statistiques sur la population	4
Evolution du nombre d'habitants	4
Tranche d'âge	5
0-14 ans	5
15-29 ans	5
30-44 ans	5
45-59 ans	5
60-74 ans	5
75-89 ans	5
90 ans et +	5
Activité professionnelle	5
Agriculteurs	5
Artisans, Commerçants	5
Cadres et sup.	5
Professions intermédiaires	5
Employé	5
Ouvrier	5
Retraité	5
Autres	5
Niveau de diplôme	6
Sans diplôme ou CEP	6
Brevet, BEPC, DNB	6
CAP-BEP ou équivalent	6
BAC ou équivalent	6
BAC+2	6
BAC+3 ou +4	6
BAC+5 ou plus	6
Composition des ménages	6
Couple sans enfant	6
Couple avec enfant(s)	6
Famille monoparentale	6
Colocation / Autre	6
Personnes seules	6
Profil électoraux	7
Premier tour	7
Sécurité	8
Evolution du nombre d'infractions	8
Pour comparer	9
Services à la population	10
Commerce	10
Éducation	10
Villes autour de La Crèche	11
Avis sur la ville de La Crèche	12
Moyenne par critère	12
Villes autour de La Crèche	12
Répartition des avis par note	12
Répartition des avis par note	12

Situation géographique



i Informations clés

- **Région** : Nouvelle-Aquitaine
- **Département** : Deux-Sèvres
- **Code postal** : 79260
- **Superficie** : 34 km²



Statistiques sur la population



Nombre d'habitants

5 662



Age moyen

44 ans



Pop active

47.3%



Taux chômage

4.3%



Pop densité

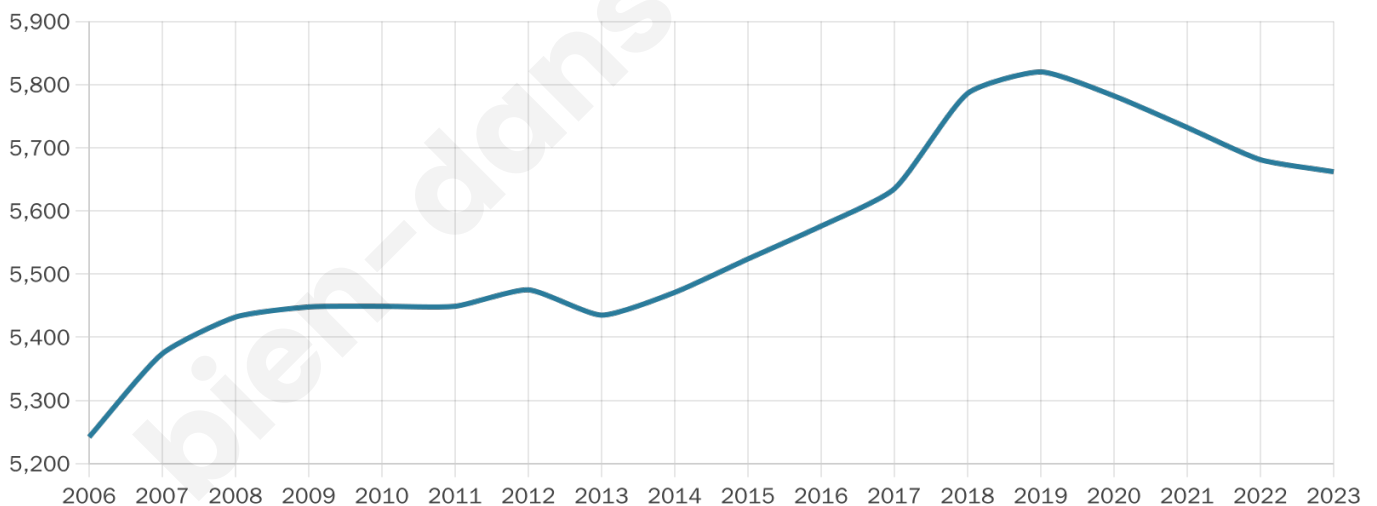
167 h/km²



Revenu moyen

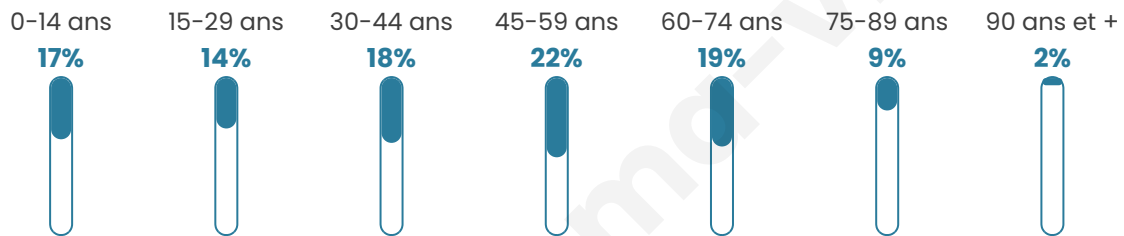
25 010 €/an

Evolution du nombre d'habitants

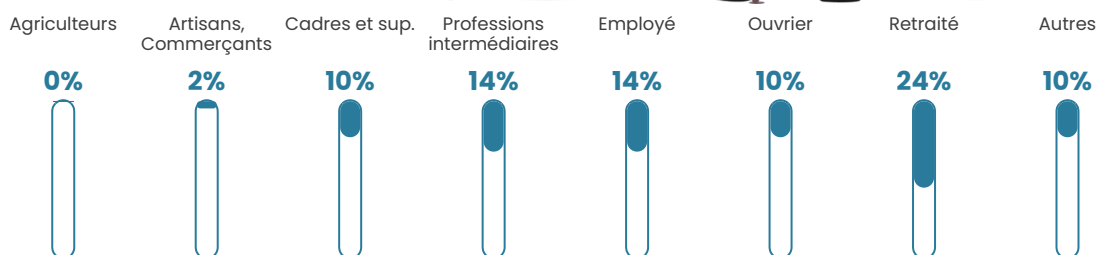


Sources : Institut national de la statistique et des études économiques (insee) selon Les dernières parutions officielles de 2024 portant sur les années 2020, 2021 et 2022.


Tranche d'âge




Activité professionnelle



Niveau de diplôme






Composition des ménages



Profils électoraux

Premier tour

	Emmanuel MACRON	35.92 %
	Marine LE PEN	19.62 %
	Jean-Luc MÉLENCHON	19.24 %
	Yannick JADOT	5.68 %
	Éric ZEMMOUR	4.34 %
	Valérie PÉCRESSÉ	3.98 %
	Jean LASSALLE	2.78 %
	Anne HIDALGO	2.65 %
	Fabien ROUSSEL	2.48 %
	Nicolas DUPONT- AIGNAN	1.80 %
	Nathalie ARTHAUD	0.76 %
	Philippe POUTOU	0.74 %



4 731 inscrits

Participation : 79.41%

Votes blancs : 1.73%

Votes nuls : 0.75%

Second tour

	Emmanuel MACRON	67,6 %
	Marine LE PEN	32,4 %

4 735 inscrits

Participation : 76.54%

Votes blancs : 7.37%

Votes nuls : 2.79%

Sécurité



Agressions physiques / sexuelles

20



Cambriolages

14



Vols / dégradations

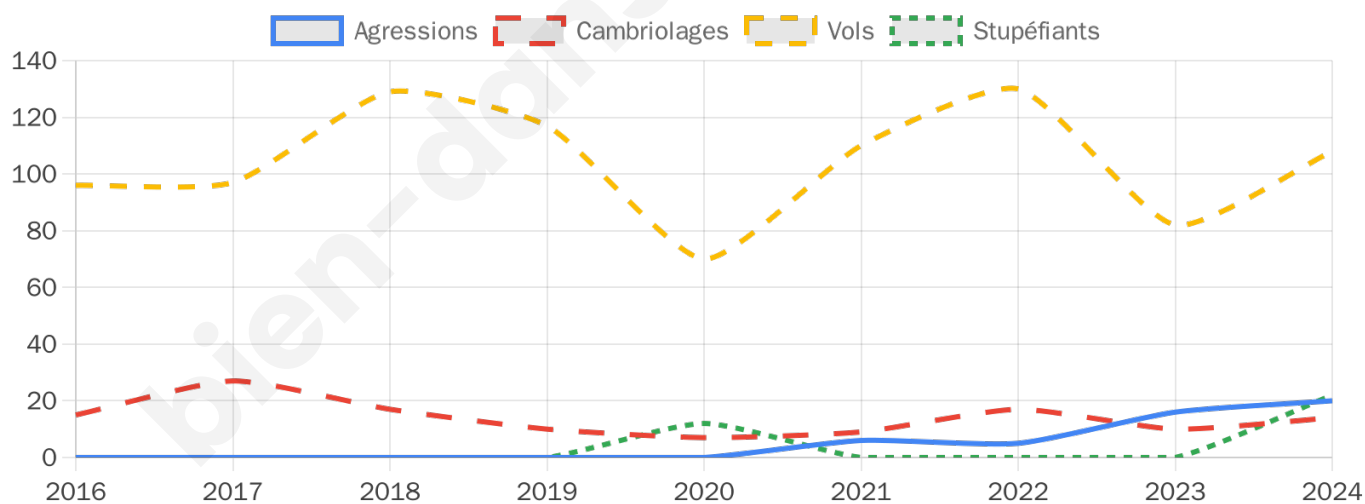
108



Stupéfiants

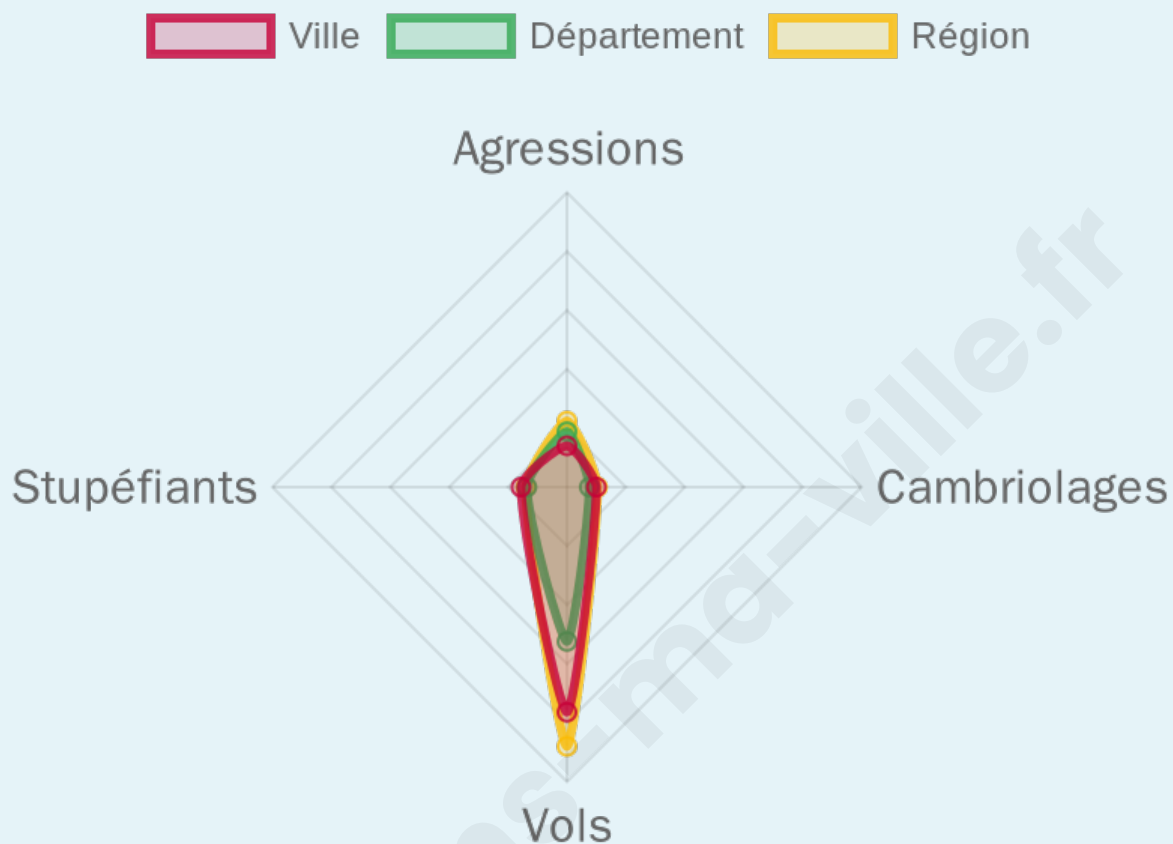
22

Evolution du nombre d'infractions



Pour comparer

(en proportion du nombre d'habitants)



Sources : Bases statistiques communale, départementale et régionale de la délinquance enregistrée par la police et la gendarmerie nationales selon les dernières parutions officielles de 2025 portant sur l'année 2024 ([data.gouv](https://data.gouv.fr)).

Agressions physiques / sexuelles : Violences sexuelles, coups et blessures volontaires intrafamiliaux, coups et blessures volontaires, autres coups, blessures volontaires et vols violents sans arme.

Cambriolages : Cambriolages de logements.

Vols : Vols avec armes, vols d'accessoires sur véhicules, vols dans les véhicules, vols de véhicules, vols sans violence contre des personnes, destructions, dégradations volontaires et escroqueries.

Stupéfiants : Trafic de stupéfiants dont (AFD) et usage de stupéfiants.

Services à la population



Commerce

Hypermarché	X <u>Chauray</u> 7km
Supermarché	2
Superette	X <u>Vouillé</u> 6km
Boulangerie	4
Boucherie	X <u>Chauray</u> 6km
Restaurant	4
Garage	11
Station-service	1
Banque	3
La poste	1
Coiffeur	7
Tabac	1
Bars / discothèque	2
Bibliothèque	X <u>Vouillé</u> 7km
Cinéma	X <u>Saint-Maixent-l'École</u> 9km
Vétérinaire	2



Santé

Pharmacie	3
Hôpital	X <u>Saint-Maixent-l'École</u> 8km
Laboratoire d'analyses médicales	1
Etablissement pour handicapé	X <u>Chauray</u> 6km
EHPA	1
Médecin	5
Dentiste	1
Chirurgien	1
Dermatologue	X <u>Niort</u> 13km
Anesthésiste	X <u>Niort</u> 13km
Gastro-entérologue	X <u>Niort</u> 13km
Gynécologue	X <u>Niort</u> 13km
Cancérologue	X <u>Poitiers</u> 57km
Neurologue	X <u>Rouillé</u> 27km
Ophtalmologue	X <u>Niort</u> 13km
ORL	X <u>Niort</u> 13km
Cardiologue	X <u>Niort</u> 13km
Pédiatre	X <u>Aiffres</u> 12km
Pneumologue	X <u>Niort</u> 13km
Psychologue	X <u>Niort</u> 14km
Radiologue	X <u>Saint-Maixent-l'École</u> 10km
Rhumatologue	X <u>Niort</u> 13km
Sage-femme	X <u>Vouillé</u> 7km



Éducation

Crèche	3
Ecole maternelle Public	1
Ecole maternelle Privé	X <u>Marsac</u> 77km
Ecole primaire Public	3
Ecole primaire Privé	X <u>Chauray</u> 8km
Collège Public	1
Collège Privé	X <u>Chauray</u> 8km
Lycée Public	X <u>Saint-Maixent-l'École</u> 8km
Lycée Privé	X <u>Niort</u> 11km

Sources : Base Sirene des entreprises et de leurs établissements selon les dernières parutions officielles de 2025 portant sur l'année 2024 ([data.gouv](https://data.gouv.fr)). Liste, localisation et tarifs des professionnels de santé selon les dernières parutions officielles de 2025 portant sur l'année 2024 ([opendatasoft](https://opendatasoft.com)) et FINISS Extraction du Fichier des établissements selon les dernières parutions officielles de 2025 portant sur l'année 2024 ([data.gouv](https://data.gouv.fr)). Adresse et géolocalisation des établissements d'enseignement du premier et second degrés selon les dernières parutions officielles de 2025 portant sur l'année 2024 ([data.education.gouv](https://data.education.gouv.fr))

Villes autour de La Crèche

Ville	Habitants	Superficie	Pop densité	Pop active	Taux chômage	Revenu moyen	Prix immobilier
François (1 avis)	999	9 km ²	111 h/km ²	45.9%	3%	27 610 €/an	1 608 €/m ²
Sainte-Néomaye	1 359	10 km ²	136 h/km ²	49.9%	3.9%	23 810 €/an	1 439 €/m ²
Fressines (1 avis)	1 757	9 km ²	195 h/km ²	50.8%	2.6%	26 070 €/an	1 618 €/m ²
Romans (1 avis)	690	11 km ²	63 h/km ²	53.2%	4.2%	23 950 €/an	1 517 €/m ²
Azay-le-Brûlé	1 927	22 km ²	88 h/km ²	49.6%	2%	24 070 €/an	1 375 €/m ²
Chauray (8 avis)	7 221	14 km ²	516 h/km ²	46.5%	3.2%	26 010 €/an	1 805 €/m ²
Saint-Gelais	2 220	16 km ²	139 h/km ²	50.5%	2.3%	26 510 €/an	1 670 €/m ²
Vouillé	3 566	22 km ²	162 h/km ²	45.2%	2.3%	26 430 €/an	1 562 €/m ²
Cherveux	1 885	22 km ²	86 h/km ²	49%	1.9%	24 540 €/an	1 291 €/m ²
Aigondigné (1 avis)	4 710	69 km ²	68 h/km ²	50.1%	3%	24 740 €/an	1 270 €/m ²
Prailles-La Couarde	929	35 km ²	27 h/km ²	53.9%	4.2%	22 400 €/an	1 257 €/m ²
Échiré (2 avis)	3 549	31 km ²	114 h/km ²	46%	3.2%	25 850 €/an	1 653 €/m ²
Auge	892	23 km ²	39 h/km ²	50%	4.1%	23 210 €/an	1 264 €/m ²
Saint-Martin-de-Saint-Maixent (1 avis)	1 062	12 km ²	89 h/km ²	47.6%	2.9%	23 450 €/an	1 560 €/m ²
Souvigné	863	26 km ²	33 h/km ²	49.7%	2.9%	23 140 €/an	972 €/m ²

Avis sur la ville de La Crèche



Moyenne par critère



Villes autour de La Crèche

Ville	Note globale	Sécurité	Éducation	Sport Loisir	Environnement	Vie pratique
François (1 avis)	4.2	5.0	5.0	3.0	5.0	3.0
Sainte-Néomaye	-	-	-	-	-	-
Fressines (1 avis)	4.2	5.0	4.0	4.0	4.0	4.0
Romans (1 avis)	2.8	5.0	2.0	4.0	3.0	0.0
Azay-le-Brûlé	-	-	-	-	-	-
Chauray (8 avis)	3.6	3.1	3.6	3.9	3.6	3.5
Saint-Gelais	-	-	-	-	-	-
Vouillé	-	-	-	-	-	-
Cherveux	-	-	-	-	-	-
Aigondigné (1 avis)	3.4	4.0	4.0	2.0	4.0	3.0
Praillès-La Couarde	-	-	-	-	-	-
Échiré (2 avis)	4.2	4.5	4.5	4.0	4.0	4.0
Auge	-	-	-	-	-	-
Saint-Martin-de-Saint-Maixent (1 avis)	1.2	1.0	0.0	3.0	2.0	0.0
Souvigné	-	-	-	-	-	-



Vous aimez votre ville ? Notez-la !

Et faites-nous part de vos remarques constructives



Avec

BIEN dans ma **VILLE** 