



Version web

Ville de Crans

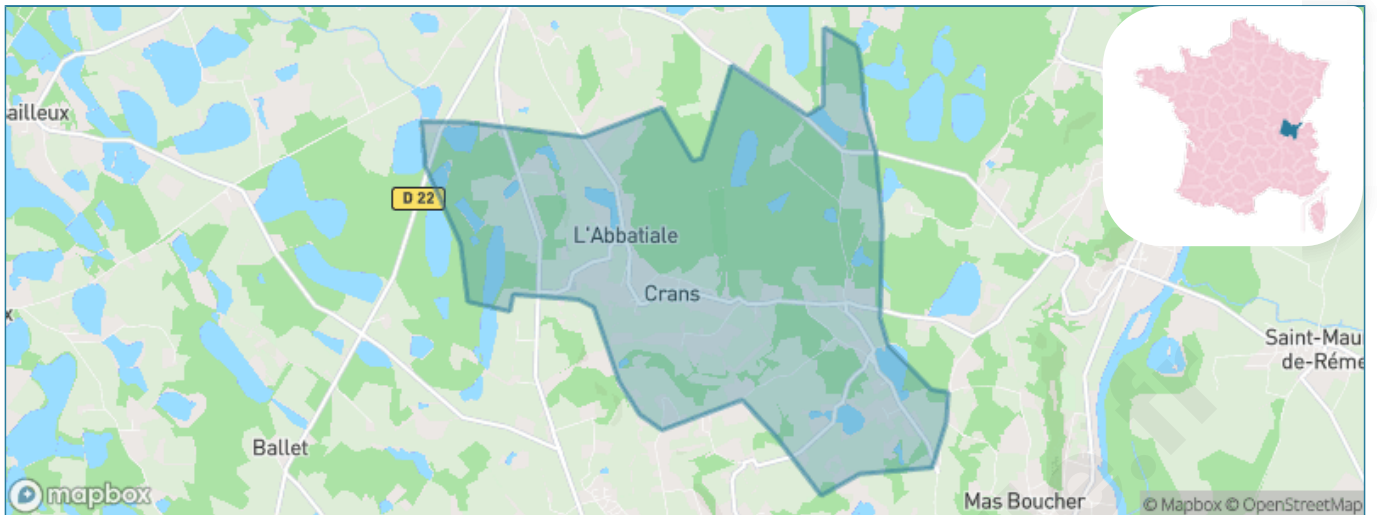
Présenté par

BIEN dans
ma **VILLE** 

Sommaire

Situation géographique	3
Statistiques sur la population	4
Evolution du nombre d'habitants	4
Tranche d'âge	5
<i>0-14 ans</i>	5
<i>15-29 ans</i>	5
<i>30-44 ans</i>	5
<i>45-59 ans</i>	5
<i>60-74 ans</i>	5
<i>75-89 ans</i>	5
<i>90 ans et +</i>	5
Activité professionnelle	5
<i>Agriculteurs</i>	5
<i>Artisans, Commerçants</i>	5
<i>Cadres et sup.</i>	5
<i>Professions intermédiaires</i>	5
<i>Employé</i>	5
<i>Ouvrier</i>	5
<i>Retraité</i>	5
<i>Autres</i>	5
Niveau de diplôme	6
<i>Sans diplôme ou CEP</i>	6
<i>Brevet, BEPC, DNB</i>	6
<i>CAP-BEP ou équivalent</i>	6
<i>BAC ou équivalent</i>	6
<i>BAC+2</i>	6
<i>BAC+3 ou +4</i>	6
<i>BAC+5 ou plus</i>	6
Composition des ménages	6
<i>Couple sans enfant</i>	6
<i>Couple avec enfant(s)</i>	6
<i>Famille monoparentale</i>	6
<i>Colocation / Autre</i>	6
<i>Personnes seules</i>	6
Profils électoraux	7
<i>Premier tour</i>	7
Sécurité	8
<i>Evolution du nombre d'infractions</i>	8
<i>Pour comparer</i>	9
Services à la population	10
<i>Commerce</i>	10
<i>Éducation</i>	10
<i>Villes autour de Crans</i>	12

Situation géographique



i Informations clés

- **Région** : Auvergne-Rhône-Alpes
- **Département** : Ain
- **Code postal** : 01320
- **Superficie** : 13 km²



Statistiques sur la population



Nombre d'habitants

326



Age moyen

42 ans



Pop active

40.8%



Taux chômage

5.4%



Pop densité

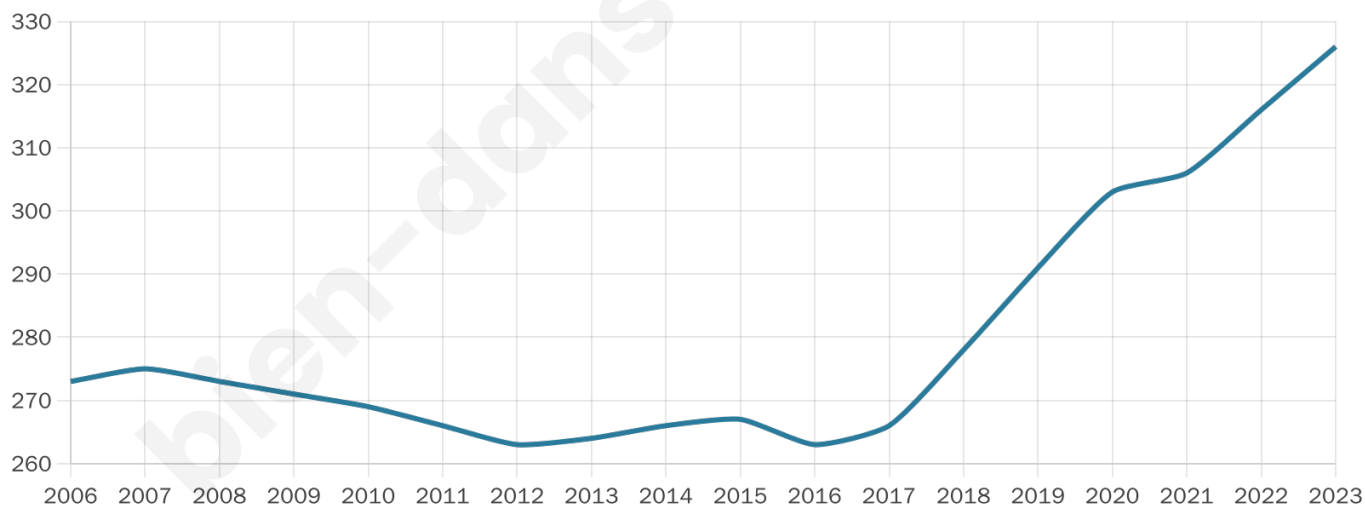
25 h/km²



Revenu moyen

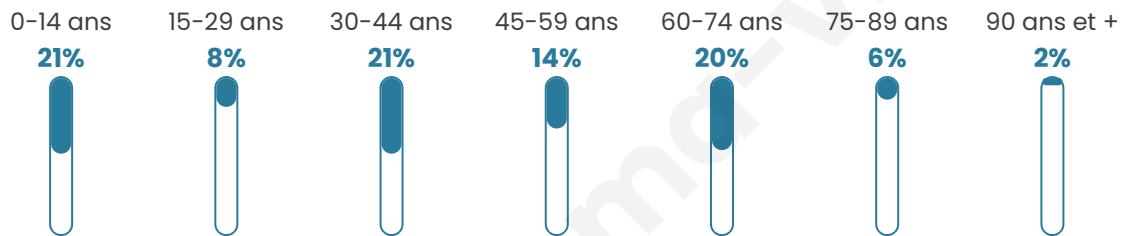
26 820 €/an

Evolution du nombre d'habitants

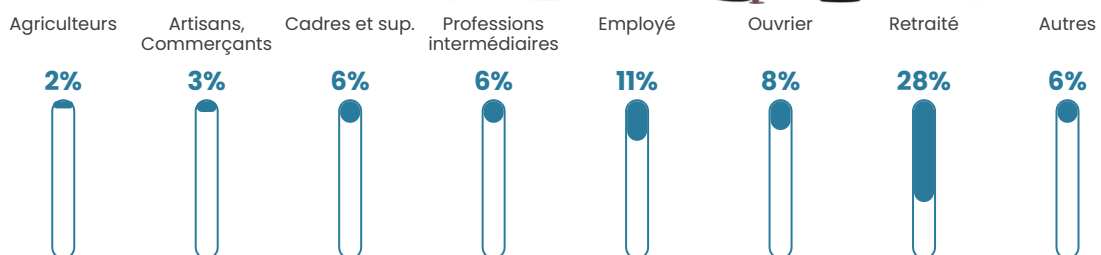


Sources : Institut national de la statistique et des études économiques (insee) selon Les dernières parutions officielles de 2024 portant sur les années 2020, 2021 et 2022.


Tranche d'âge



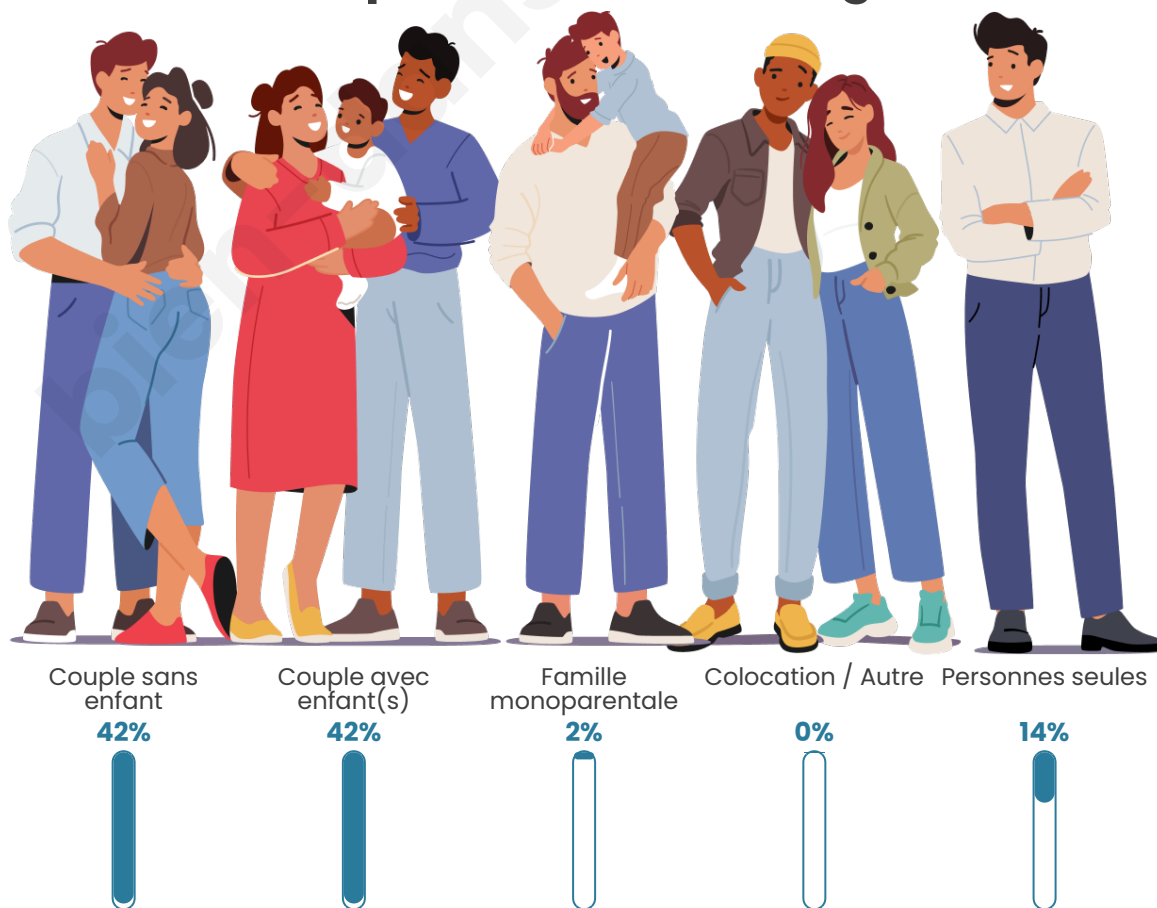
Activité professionnelle



Niveau de diplôme











Composition des ménages



Profils électoraux

Premier tour

	Marine LE PEN	33.85 %
	Emmanuel MACRON	24.62 %
	Jean-Luc MÉLENCHON	15.90 %
	Éric ZEMMOUR	8.21 %
	Yannick JADOT	5.64 %
	Nicolas DUPONT-AIGNAN	4.62 %
	Valérie PÉCRESE	4.10 %
	Jean LASSALLE	1.03 %
	Anne HIDALGO	1.03 %
	Nathalie ARTHAUD	0.51 %
	Philippe POUTOU	0.51 %
	Fabien ROUSSEL	0.00 %



221 inscrits

Participation : 90.05%

Votes blancs : 2.01%

Votes nuls : 0.00%

Second tour

	Emmanuel MACRON	44,75 %
	Marine LE PEN	55,25 %

221 inscrits

Participation : 86.43%

Votes blancs : 5.24%

Votes nuls : 0%

Sécurité



Agressions physiques / sexuelles

0



Cambriolages

0



Vols / dégradations

0



Stupéfiants

0

Evolution du nombre d'infractions



Pour comparer

(en proportion du nombre d'habitants)



Sources : Bases statistiques communale, départementale et régionale de la délinquance enregistrée par la police et la gendarmerie nationales selon les dernières parutions officielles de 2025 portant sur l'année 2024 ([data.gouv](https://data.gouv.fr)).

Agressions physiques / sexuelles : Violences sexuelles, coups et blessures volontaires intrafamiliaux, coups et blessures volontaires, autres coups, blessures volontaires et vols violents sans arme.

Cambriolages : Cambriolages de logements.

Vols : Vols avec armes, vols d'accessoires sur véhicules, vols dans les véhicules, vols de véhicules, vols sans violence contre des personnes, destructions, dégradations volontaires et escroqueries.

Stupéfiants : Trafic de stupéfiants dont (AFD) et usage de stupéfiants.

Services à la population



Commerce

Hypermarché	X <u>Beynost</u> 23km
Supermarché	X <u>Chalamont</u> 5km
Superette	X <u>Châtillon-la-Palud</u> 3km
Boulangerie	X <u>Châtillon-la-Palud</u> 2km
Boucherie	X <u>Rignieux-le-Franc</u> 3km
Restaurant	X <u>Châtillon-la-Palud</u> 3km
Garage	X <u>Villieu-Loyes-Mollon</u> 3km
Station-service	X <u>Chalamont</u> 5km
Banque	X <u>Chalamont</u> 5km
La poste	X <u>Rignieux-le-Franc</u> 3km
Coiffeur	1
Tabac	X <u>Villieu-Loyes-Mollon</u> 5km
Bars / discothèque	1
Bibliothèque	1
Cinéma	X <u>Meximieux</u> 7km
Vétérinaire	1



Santé

Pharmacie	X <u>Chalamont</u> 5km
Hôpital	X <u>Bourg-en-Bresse</u> 26km
Laboratoire d'analyses médicales	X <u>Meximieux</u> 7km
Etablissement pour handicapé	X <u>Meximieux</u> 7km
EHPA	X <u>Chalamont</u> 5km
Médecin	X <u>Chalamont</u> 5km
Dentiste	X <u>Chalamont</u> 5km
Chirurgien	X <u>Ambérieu-en-Bugey</u> 10km
Dermatologue	X <u>Chalamont</u> 5km
Anesthésiste	X <u>Ambérieu-en-Bugey</u> 10km
Gastro-entérologue	X <u>Bourg-en-Bresse</u> 26km
Gynécologue	X <u>Ambérieu-en-Bugey</u> 10km
Cancérologue	X <u>Villeurbanne</u> 34km
Neurologue	X <u>Bourg-en-Bresse</u> 27km
Ophtalmologue	X <u>Ambérieu-en-Bugey</u> 11km
ORL	X <u>Château-Gaillard</u> 8km
Cardiologue	X <u>Meximieux</u> 7km
Pédiatre	X <u>Ambérieu-en-Bugey</u> 10km
Pneumologue	X <u>Bourg-en-Bresse</u> 27km
Psychologue	X <u>Ambérieu-en-Bugey</u> 13km
Radiologue	X <u>Meximieux</u> 8km
Rhumatologue	X <u>Saint-Denis-lès-Bourg</u> 27km
Sage-femme	X <u>Villieu-Loyes-Mollon</u> 5km



Éducation

Crèche	X <u>Rignieux-le-Franc</u> 4km
Ecole maternelle Public	X <u>Villieu-Loyes-Mollon</u> 5km
Ecole maternelle Privé	X <u>Villeurbanne</u> 34km
Ecole primaire Public	X <u>Châtillon-la-Palud</u> 3km
Ecole primaire Privé	X <u>Meximieux</u> 7km
Collège Public	X <u>Meximieux</u> 7km
Collège Privé	X <u>Ambérieu-en-Bugey</u> 11km
Lycée Public	X <u>Ambérieu-en-Bugey</u> 10km

Lycée Privé

X Villars-les-Dombes
15km

Sources : Base Sirene des entreprises et de leurs établissements selon les dernières parutions officielles de 2025 portant sur l'année 2024 ([data.gouv](#)). Liste, localisation et tarifs des professionnels de santé selon les dernières parutions officielles de 2025 portant sur l'année 2024 ([opendatasoft](#)) et FINESS Extraction du Fichier des établissements selon les dernières parutions officielles de 2025 portant sur l'année 2024 ([data.gouv](#)). Adresse et géolocalisation des établissements d'enseignement du premier et second degrés selon les dernières parutions officielles de 2025 portant sur l'année 2024 ([data.education.gouv](#))

bien-dans-ma-ville.fr

Villes autour de Crans

Ville	Habitants	Superficie	Pop densité	Pop active	Taux chômage	Revenu moyen	Prix immobilier
Châtillon-la-Palud (2 avis)	1 698	14 km ²	121 h/km ²	48%	2.8%	25 470 €/an	1 724 €/m ²
Rignieux-le-Franc (3 avis)	1 180	15 km ²	79 h/km ²	45.8%	2.8%	26 270 €/an	1 948 €/m ²
Villette-sur-Ain	780	19 km ²	41 h/km ²	46.9%	2.8%	26 020 €/an	2 034 €/m ²
Villieu-Loyes-Mollon (1 avis)	3 849	15 km ²	257 h/km ²	48.5%	2.8%	26 810 €/an	2 273 €/m ²
Chalamont (3 avis)	2 533	32 km ²	79 h/km ²	50.2%	3.5%	23 720 €/an	2 014 €/m ²
Saint-Maurice-de-Rémens	756	10 km ²	76 h/km ²	51.3%	3.6%	24 110 €/an	2 013 €/m ²
Priay	1 842	15 km ²	123 h/km ²	49.9%	3.2%	25 110 €/an	1 731 €/m ²
Saint-Éloi	525	14 km ²	38 h/km ²	44.8%	2.7%	26 490 €/an	1 913 €/m ²
Château-Gaillard	2 443	16 km ²	153 h/km ²	47.1%	3.2%	25 170 €/an	1 938 €/m ²
Châtenay	373	15 km ²	25 h/km ²	42.9%	3.2%	24 090 €/an	1 852 €/m ²
Meximieux (8 avis)	8 247	13 km ²	634 h/km ²	47.7%	4.7%	24 890 €/an	2 223 €/m ²
Chazey-sur-Ain	1 632	22 km ²	74 h/km ²	51.8%	3.4%	26 780 €/an	1 893 €/m ²
Pérouges (1 avis)	1 387	19 km ²	73 h/km ²	46.1%	3.6%	26 770 €/an	1 818 €/m ²
Leyment (1 avis)	1 441	14 km ²	103 h/km ²	52%	3.5%	24 160 €/an	2 189 €/m ²
Versailleux	497	18 km ²	28 h/km ²	52.9%	2.4%	25 730 €/an	1 738 €/m ²

bien-dans-ma-ville.fr



Vous aimez votre ville ? Notez-la !

Et faites-nous part de vos remarques constructives



Avec

BIEN dans ma **VILLE** 