



Version web

# Ville de Crandelles

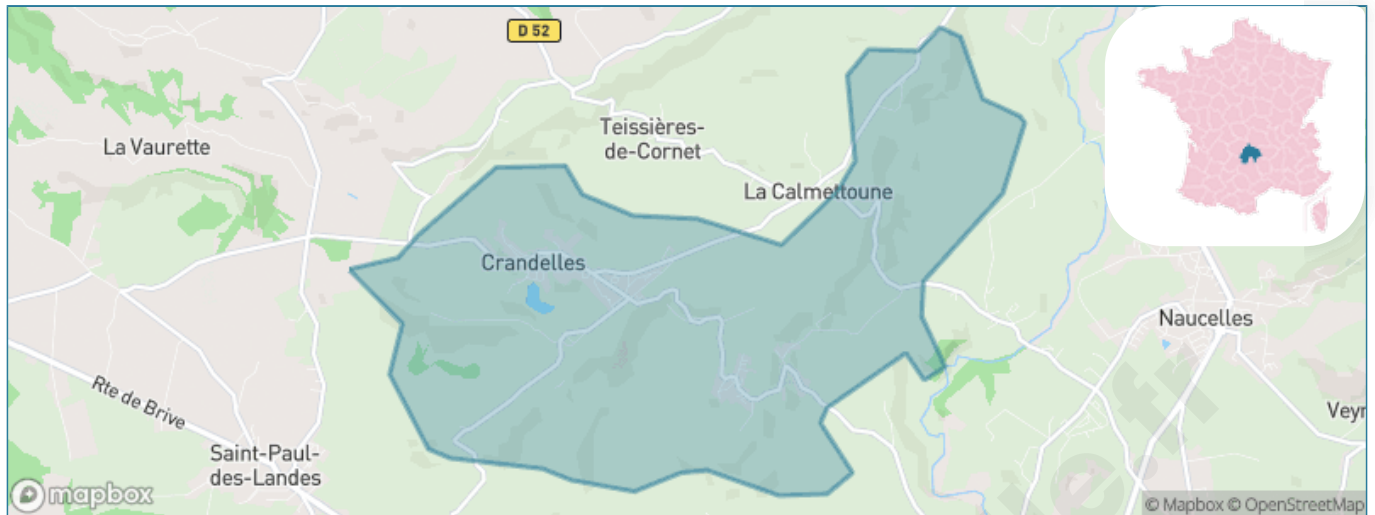
Présenté par

**BIEN** dans  
ma **VILLE** 

# Sommaire

Situation géographique .....	3
Statistiques sur la population .....	4
Evolution du nombre d'habitants .....	4
Tranche d'âge .....	5
0-14 ans .....	5
15-29 ans .....	5
30-44 ans .....	5
45-59 ans .....	5
60-74 ans .....	5
75-89 ans .....	5
90 ans et + .....	5
Activité professionnelle .....	5
Agriculteurs .....	5
Artisans, Commerçants .....	5
Cadres et sup. ....	5
Professions intermédiaires .....	5
Employé .....	5
Ouvrier .....	5
Retraité .....	5
Autres .....	5
Niveau de diplôme .....	6
Sans diplôme ou CEP .....	6
Brevet, BEPC, DNB .....	6
CAP-BEP ou équivalent .....	6
BAC ou équivalent .....	6
BAC+2 .....	6
BAC+3 ou +4 .....	6
BAC+5 ou plus .....	6
Composition des ménages .....	6
Couple sans enfant .....	6
Couple avec enfant(s) .....	6
Famille monoparentale .....	6
Colocation / Autre .....	6
Personnes seules .....	6
Profils électoraux .....	7
Premier tour .....	7
Sécurité .....	8
Evolution du nombre d'infractions .....	8
Pour comparer .....	9
Services à la population .....	10
Commerce .....	10
Éducation .....	10
Villes autour de Crandelles .....	12
Avis sur la ville de Crandelles .....	13
Moyenne par critère .....	13
Villes autour de Crandelles .....	13
Répartition des avis par note .....	13
Répartition des avis par note .....	13

# Situation géographique



## i Informations clés

- **Région** : Auvergne-Rhône-Alpes
- **Département** : Cantal
- **Code postal** : 15250
- **Superficie** : 12 km<sup>2</sup>



La Région  
Auvergne-Rhône-Alpes

**cantal**  
LE DÉPARTEMENT

# Statistiques sur la population



Nombre d'habitants

**872**



Age moyen

**39 ans**



Pop active

**49.2%**



Taux chômage

**3.5%**



Pop densité

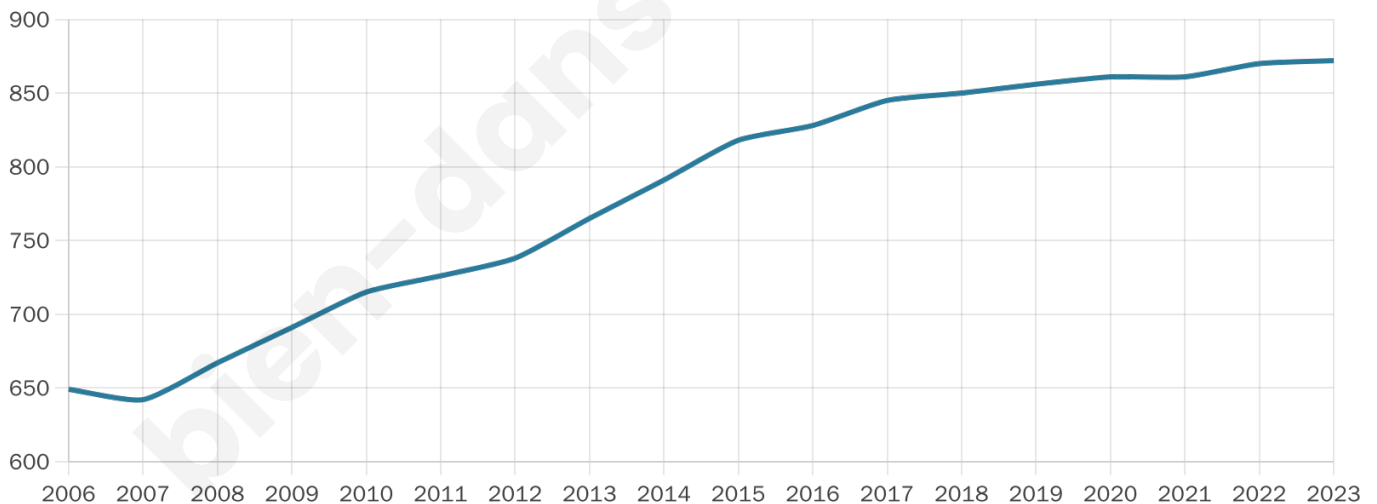
**73 h/km<sup>2</sup>**



Revenu moyen

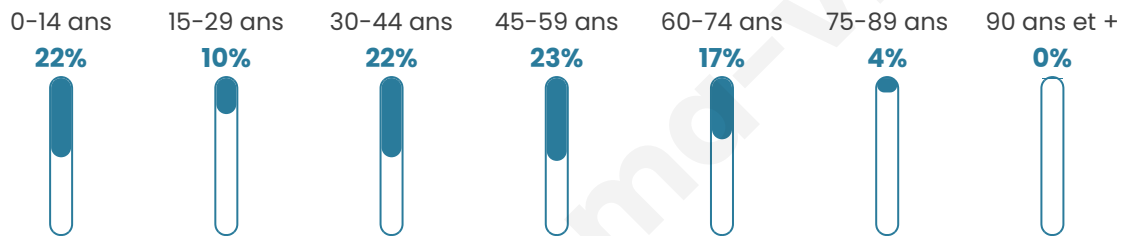
**24 060 €/an**

## Evolution du nombre d'habitants

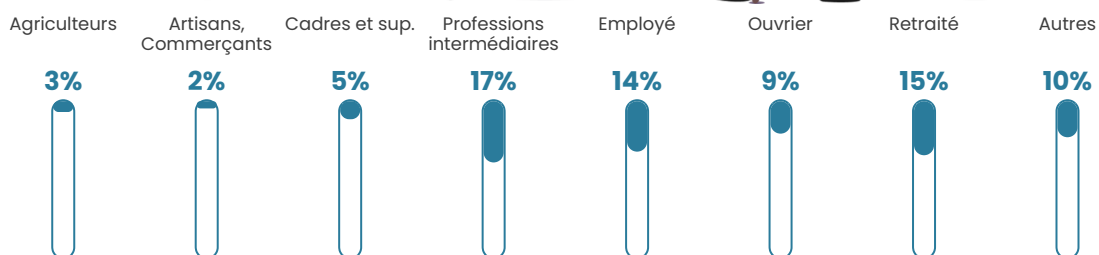


Sources : Institut national de la statistique et des études économiques (insee) selon Les dernières parutions officielles de 2024 portant sur les années 2020, 2021 et 2022.

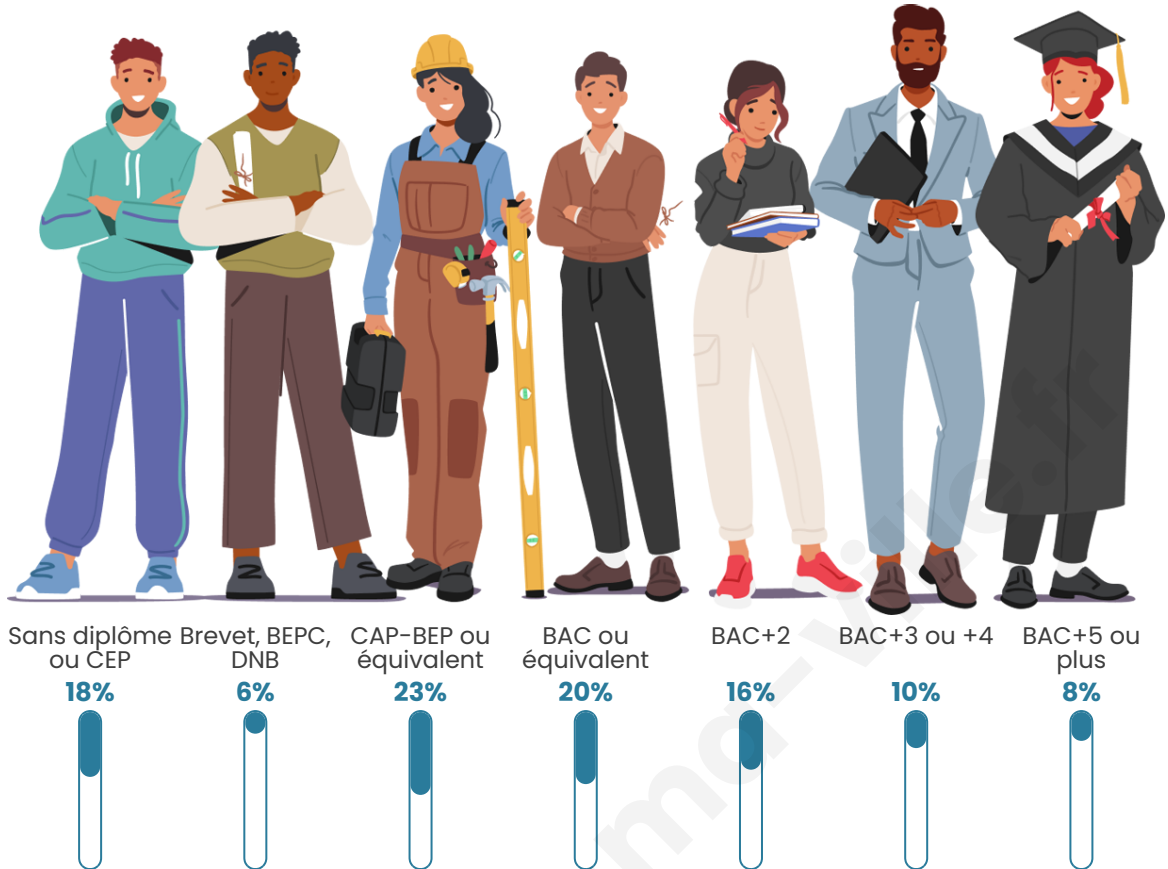
## Tranche d'âge




## Activité professionnelle



## Niveau de diplôme




## Composition des ménages



# Profils électoraux

## Premier tour

	Emmanuel MACRON	34.39 %
	Marine LE PEN	21.34 %
	Jean-Luc MÉLENCHON	16.40 %
	Éric ZEMMOUR	7.11 %
	Valérie PÉCRESSÉ	5.53 %
	Jean LASSALLE	4.74 %
	Yannick JADOT	3.95 %
	Fabien ROUSSEL	2.96 %
	Nicolas DUPONT-AIGNAN	1.38 %
	Anne HIDALGO	1.19 %
	Philippe POUTOU	0.59 %
	Nathalie ARTHAUD	0.40 %



### 613 inscrits

Participation : 86.3%

Votes blancs : 3.02%

Votes nuls : 1.32%

## Second tour

	Emmanuel MACRON	62,05 %
	Marine LE PEN	37,95 %

### 615 inscrits

Participation : 87.32%

Votes blancs : 7.82%

Votes nuls : 3.35%

# Sécurité



Agressions physiques / sexuelles

0



Cambriolages

0



Vols / dégradations

0



Stupéfiants

0

## Evolution du nombre d'infractions



## Pour comparer

(en proportion du nombre d'habitants)

■ Ville ■ Département ■ Région



Sources : Bases statistiques communale, départementale et régionale de la délinquance enregistrée par la police et la gendarmerie nationales selon les dernières parutions officielles de 2025 portant sur l'année 2024 ([data.gouv](https://data.gouv.fr)).

Agressions physiques / sexuelles : Violences sexuelles, coups et blessures volontaires intrafamiliaux, coups et blessures volontaires, autres coups, blessures volontaires et vols violents sans arme.

Cambriolages : Cambriolages de logements.

Vols : Vols avec armes, vols d'accessoires sur véhicules, vols dans les véhicules, vols de véhicules, vols sans violence contre des personnes, destructions, dégradations volontaires et escroqueries.

Stupéfiants : Trafic de stupéfiants dont (AFD) et usage de stupéfiants.

# Services à la population



## Commerce

Hypermarché	X <a href="#">Aurillac</a> 8km
Supermarché	X <a href="#">Saint-Paul-des-Landes</a> 3km
Superette	X <a href="#">Saint-Paul-des-Landes</a> 3km
Boulangerie	X <a href="#">Saint-Paul-des-Landes</a> 3km
Boucherie	X <a href="#">Naucelles</a> 5km
Restaurant	2
Garage	X <a href="#">Saint-Paul-des-Landes</a> 4km
Station-service	X <a href="#">Saint-Paul-des-Landes</a> 4km
Banque	X <a href="#">Saint-Paul-des-Landes</a> 3km
La poste	X <a href="#">Reilhac</a> 6km
Coiffeur	1
Tabac	X <a href="#">Jussac</a> 6km
Bars / discothèque	X <a href="#">Saint-Paul-des-Landes</a> 3km
Bibliothèque	X <a href="#">Jussac</a> 7km
Cinéma	X <a href="#">Aurillac</a> 8km
Vétérinaire	X <a href="#">Saint-Paul-des-Landes</a> 3km



## Santé

Pharmacie	X <a href="#">Saint-Paul-des-Landes</a> 3km
Hôpital	X <a href="#">Aurillac</a> 8km
Laboratoire d'analyses médicales	X <a href="#">Aurillac</a> 8km
Etablissement pour handicapé	1
EHPA	X <a href="#">Ytrac</a> 5km
Médecin	X <a href="#">Saint-Paul-des-Landes</a> 3km
Dentiste	X <a href="#">Aurillac</a> 8km
Chirurgien	X <a href="#">Aurillac</a> 8km
Dermatologue	X <a href="#">Aurillac</a> 8km
Anesthésiste	X <a href="#">Aurillac</a> 8km
Gastro-entérologue	X <a href="#">Aurillac</a> 8km
Gynécologue	X <a href="#">Aurillac</a> 10km
Cancérologue	X <a href="#">Aurillac</a> 8km
Neurologue	X <a href="#">Sainte-Fortunade</a> 54km
Ophtalmologue	X <a href="#">Aurillac</a> 8km
ORL	X <a href="#">Aurillac</a> 8km
Cardiologue	X <a href="#">Aurillac</a> 8km
Pédiatre	X <a href="#">Aurillac</a> 8km
Pneumologue	X <a href="#">Saint-Mamet-la-Salvetat</a> 12km
Psychologue	X <a href="#">Aurillac</a> 9km
Radiologue	X <a href="#">Aurillac</a> 8km
Rhumatologue	X <a href="#">Aurillac</a> 8km
Sage-femme	X <a href="#">Aurillac</a> 8km



## Éducation

Crèche	X <a href="#">Naucelles</a> 5km
Ecole maternelle Public	X <a href="#">Aurillac</a> 8km
Ecole maternelle Privé	X <a href="#">Molières</a> 39km
Ecole primaire Public	1
Ecole primaire Privé	X <a href="#">Aurillac</a> 8km
Collège Public	X <a href="#">Aurillac</a> 8km
Collège Privé	X <a href="#">Aurillac</a> 8km
Lycée Public	X <a href="#">Aurillac</a> 8km
Lycée Privé	X <a href="#">Aurillac</a> 8km

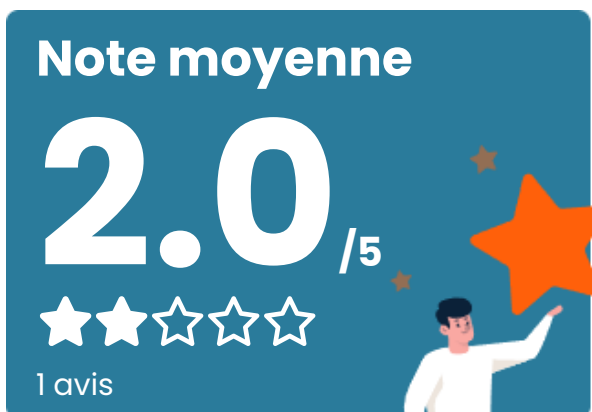
([data.gouv](#)). Liste, localisation et tarifs des professionnels de santé selon les dernières parutions officielles de 2025 portant sur l'année 2024 ([opendatasoft](#)) et FINESS Extraction du Fichier des établissements selon les dernières parutions officielles de 2025 portant sur l'année 2024 ([data.gouv](#)). Adresse et géolocalisation des établissements d'enseignement du premier et second degrés selon les dernières parutions officielles de 2025 portant sur l'année 2024 ([data.education.gouv](#))

bien-dans-ma-ville.fr

## Villes autour de Crandelles

Ville	Habitants	Superficie	Pop densité	Pop active	Taux chômage	Revenu moyen	Prix immobilier
Teissières-de-Cornet	319	9 km <sup>2</sup>	35 h/km <sup>2</sup>	45.5%	0.6%	24 090 €/an	1 134 €/m <sup>2</sup>
Ayrens	614	25 km <sup>2</sup>	25 h/km <sup>2</sup>	46.6%	2.4%	21 360 €/an	905 €/m <sup>2</sup>
Saint-Paul-des-Landes (2 avis)	1 542	19 km <sup>2</sup>	81 h/km <sup>2</sup>	47.7%	2.4%	23 210 €/an	1 538 €/m <sup>2</sup>
Ytrac (1 avis)	4 339	38 km <sup>2</sup>	114 h/km <sup>2</sup>	45.4%	1.9%	24 530 €/an	1 738 €/m <sup>2</sup>
Reilhac	1 090	8 km <sup>2</sup>	136 h/km <sup>2</sup>	42.9%	1.9%	23 880 €/an	1 335 €/m <sup>2</sup>
Naucelles (1 avis)	2 181	11 km <sup>2</sup>	198 h/km <sup>2</sup>	45.3%	2.6%	24 230 €/an	1 522 €/m <sup>2</sup>
Jussac (1 avis)	2 040	18 km <sup>2</sup>	113 h/km <sup>2</sup>	45.6%	2.5%	22 770 €/an	1 387 €/m <sup>2</sup>
Saint-Victor	91	13 km <sup>2</sup>	7 h/km <sup>2</sup>	44%	4.4%	NC	2 317 €/m <sup>2</sup>
Freix-Anglards	215	17 km <sup>2</sup>	13 h/km <sup>2</sup>	50.2%	3.7%	20 860 €/an	900 €/m <sup>2</sup>
Lacapelle-Viescamp	528	15 km <sup>2</sup>	35 h/km <sup>2</sup>	44.9%	1.5%	23 450 €/an	1 914 €/m <sup>2</sup>
Nieudan	109	12 km <sup>2</sup>	9 h/km <sup>2</sup>	39.4%	0.9%	22 160 €/an	1 361 €/m <sup>2</sup>
Sansac-de-Marmiesse (2 avis)	1 395	14 km <sup>2</sup>	100 h/km <sup>2</sup>	44.1%	2.2%	23 310 €/an	1 593 €/m <sup>2</sup>
Saint-Étienne-Cantalès	127	11 km <sup>2</sup>	12 h/km <sup>2</sup>	48.8%	2.4%	20 720 €/an	1 558 €/m <sup>2</sup>
Aurillac (68 avis)	26 214	28 km <sup>2</sup>	936 h/km <sup>2</sup>	42.8%	5.1%	21 860 €/an	1 182 €/m <sup>2</sup>
Girgols	70	12 km <sup>2</sup>	6 h/km <sup>2</sup>	38.6%	1.4%	NC	879 €/m <sup>2</sup>

# Avis sur la ville de Crandelles



## Moyenne par critère



## Villes autour de Crandelles

Ville	Note globale	Sécurité	Éducation	Sport Loisir	Environnement	Vie pratique
Teissières-de-Cornet	-	-	-	-	-	-
Ayrens	-	-	-	-	-	-
Saint-Paul-des-Landes (2 avis)	<b>1.2</b>	<b>0.5</b>	<b>1.0</b>	<b>0.5</b>	3.0	<b>1.0</b>
Ytrac (1 avis)	<b>4.4</b>	<b>4.0</b>	<b>4.0</b>	<b>5.0</b>	<b>5.0</b>	<b>4.0</b>
Reilhac	-	-	-	-	-	-
Naucelles (1 avis)	<b>5.0</b>	<b>5.0</b>	<b>5.0</b>	<b>5.0</b>	<b>5.0</b>	<b>5.0</b>
Jussac (1 avis)	<b>5.0</b>	<b>5.0</b>	<b>5.0</b>	<b>5.0</b>	<b>5.0</b>	<b>5.0</b>
Saint-Victor	-	-	-	-	-	-
Freix-Anglards	-	-	-	-	-	-
Lacapelle-Viescamp	-	-	-	-	-	-
Nieudan	-	-	-	-	-	-
Sansac-de-Marmiesse (2 avis)	<b>4.4</b>	<b>4.5</b>	<b>4.5</b>	<b>4.0</b>	<b>4.5</b>	<b>4.5</b>
Saint-Étienne-Cantalès	-	-	-	-	-	-
Aurillac (68 avis)	3.3	3.5	3.2	3.1	3.8	2.8
Girgols	-	-	-	-	-	-



# **Vous aimez votre ville ? Notez-la !**

Et faites-nous part de vos remarques constructives



Avec

**BIEN** dans ma **VILLE** 