



Version web

# Ville de Crampagna

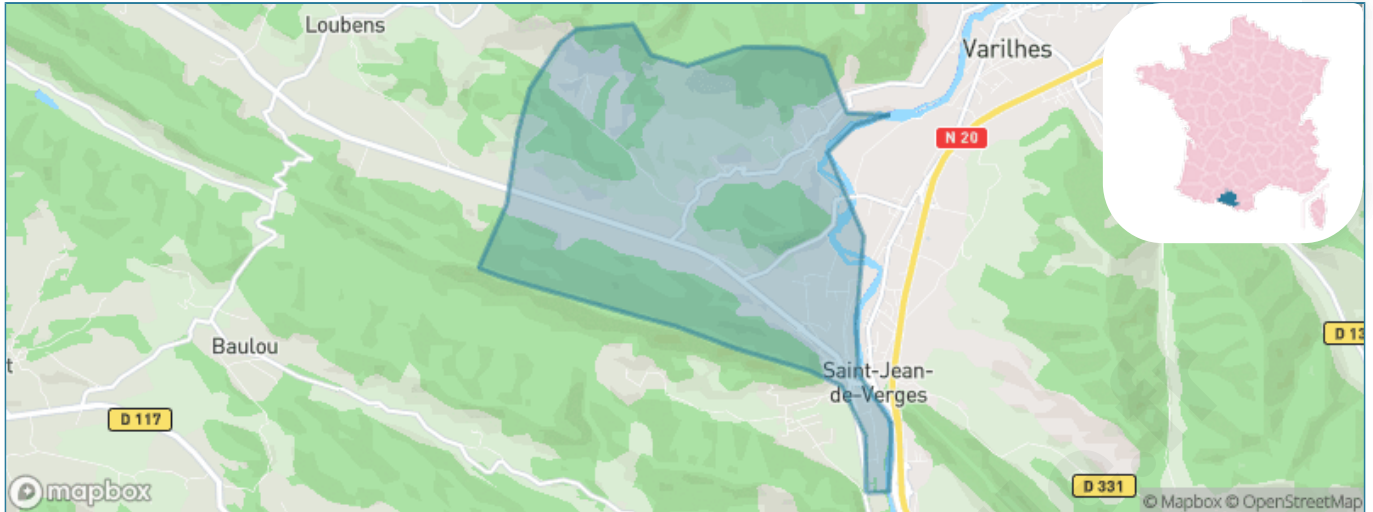
Présenté par

**BIEN** dans  
ma **VILLE** 

# Sommaire

Situation géographique .....	3
Statistiques sur la population .....	4
Evolution du nombre d'habitants .....	4
Tranche d'âge .....	5
0-14 ans .....	5
15-29 ans .....	5
30-44 ans .....	5
45-59 ans .....	5
60-74 ans .....	5
75-89 ans .....	5
90 ans et + .....	5
Activité professionnelle .....	5
Agriculteurs .....	5
Artisans, Commerçants .....	5
Cadres et sup. ....	5
Professions intermédiaires .....	5
Employé .....	5
Ouvrier .....	5
Retraité .....	5
Autres .....	5
Niveau de diplôme .....	6
Sans diplôme ou CEP .....	6
Brevet, BEPC, DNB .....	6
CAP-BEP ou équivalent .....	6
BAC ou équivalent .....	6
BAC+2 .....	6
BAC+3 ou +4 .....	6
BAC+5 ou plus .....	6
Composition des ménages .....	6
Couple sans enfant .....	6
Couple avec enfant(s) .....	6
Famille monoparentale .....	6
Colocation / Autre .....	6
Personnes seules .....	6
Profils électoraux .....	7
Premier tour .....	7
Sécurité .....	8
Evolution du nombre d'infractions .....	8
Pour comparer .....	9
Services à la population .....	10
Commerce .....	10
Éducation .....	10
Villes autour de Crampagna .....	12

# Situation géographique



## i Informations clés

- **Région** : Occitanie
- **Département** : Ariège
- **Code postal** : 09120
- **Superficie** : 10 km<sup>2</sup>



# Statistiques sur la population



Nombre d'habitants

**980**



Age moyen

**40 ans**



Pop active

**47.4%**



Taux chômage

**5.3%**



Pop densité

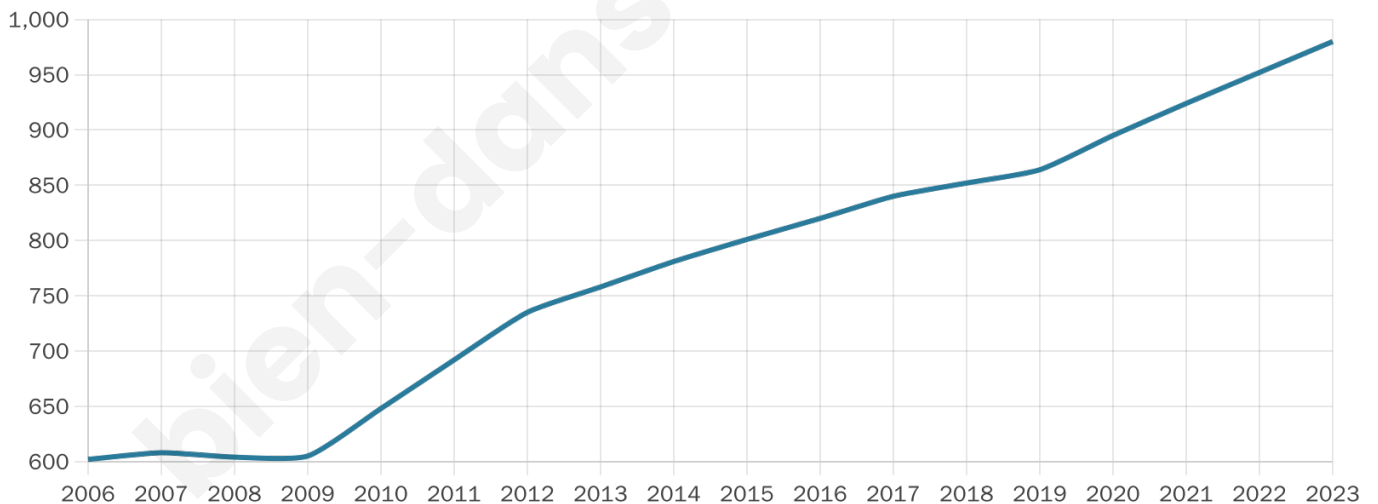
**98 h/km<sup>2</sup>**



Revenu moyen

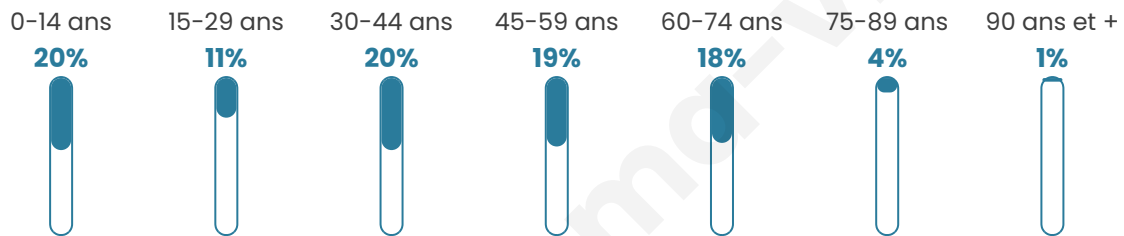
**23 030 €/an**

## Evolution du nombre d'habitants

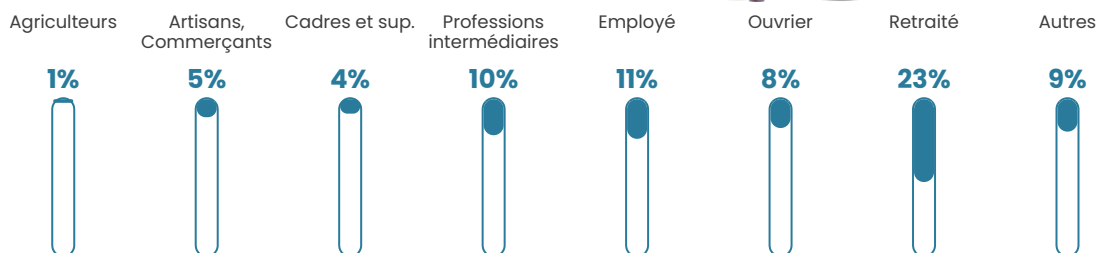


Sources : Institut national de la statistique et des études économiques (insee) selon Les dernières parutions officielles de 2024 portant sur les années 2020, 2021 et 2022.


## Tranche d'âge



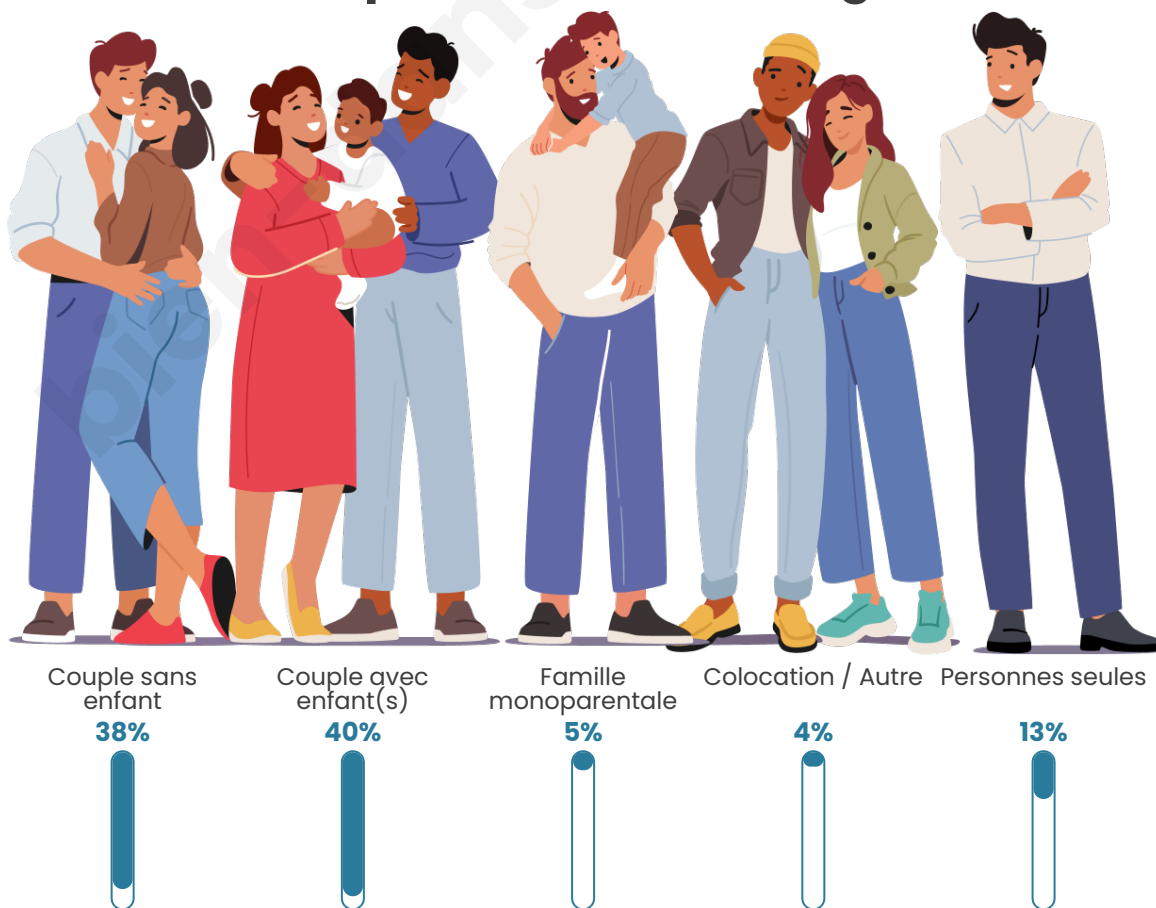
## Activité professionnelle



## Niveau de diplôme















## Composition des ménages



# Profils électoraux

## Premier tour

	Jean-Luc MÉLENCHON	26.81 %
	Marine LE PEN	24.33 %
	Emmanuel MACRON	22.81 %
	Jean LASSALLE	5.89 %
	Éric ZEMMOUR	5.89 %
	Yannick JADOT	3.61 %
	Fabien ROUSSEL	3.23 %
	Anne HIDALGO	2.85 %
	Nicolas DUPONT- AIGNAN	1.71 %
	Valérie PÉCRESSE	1.52 %
	Philippe POUTOU	1.14 %
	Nathalie ARTHAUD	0.19 %



### 638 inscrits

Participation : 83.23%

Votes blancs : 0.75%

Votes nuls : 0.19%

## Second tour

	Emmanuel MACRON	51,25 %
	Marine LE PEN	48,75 %

### 638 inscrits

Participation : 81.03%

Votes blancs : 10.44%

Votes nuls : 4.64%

# Sécurité



Agressions physiques / sexuelles

0



Cambriolages

0



Vols / dégradations

0



Stupéfiants

0

## Evolution du nombre d'infractions



## Pour comparer

(en proportion du nombre d'habitants)



Sources : Bases statistiques communale, départementale et régionale de la délinquance enregistrée par la police et la gendarmerie nationales selon les dernières parutions officielles de 2025 portant sur l'année 2024 ([data.gouv](https://data.gouv.fr)).

Agressions physiques / sexuelles : Violences sexuelles, coups et blessures volontaires intrafamiliaux, coups et blessures volontaires, autres coups, blessures volontaires et vols violents sans arme.

Cambriolages : Cambriolages de logements.

Vols : Vols avec armes, vols d'accessoires sur véhicules, vols dans les véhicules, vols de véhicules, vols sans violence contre des personnes, destructions, dégradations volontaires et escroqueries.

Stupéfiants : Trafic de stupéfiants dont (AFD) et usage de stupéfiants.

# Services à la population



## Commerce

Hypermarché	X <u>Saint-Jean-du-Falga</u> 7km
Supermarché	X <u>Varilhes</u> 2km
Superette	X <u>Varilhes</u> 2km
Boulangerie	X <u>Varilhes</u> 2km
Boucherie	X <u>Varilhes</u> 2km
Restaurant	X <u>Saint-Jean-de-Verges</u> 0km
Garage	X <u>Saint-Jean-de-Verges</u> 0km
Station-service	X <u>Varilhes</u> 2km
Banque	X <u>Varilhes</u> 2km
La poste	<b>2</b>
Coiffeur	X <u>Saint-Jean-de-Verges</u> 0km
Tabac	X <u>Varilhes</u> 2km
Bars / discothèque	X <u>Varilhes</u> 2km
Bibliothèque	X <u>Foix</u> 8km
Cinéma	X <u>Foix</u> 8km
Vétérinaire	X <u>Saint-Jean-de-Verges</u> 2km



## Santé

Pharmacie	X <u>Varilhes</u> 2km
Hôpital	X <u>Saint-Jean-de-Verges</u> 1km
Laboratoire d'analyses médicales	X <u>Pamiers</u> 8km
Etablissement pour handicapé	X <u>Varilhes</u> 2km
EHPA	X <u>Varilhes</u> 2km
Médecin	X <u>Foix</u> 8km
Dentiste	X <u>Varilhes</u> 2km
Chirurgien	X <u>Saint-Jean-de-Verges</u> 1km
Dermatologue	X <u>Saint-Girons</u> 39km
Anesthésiste	X <u>Villefranche-de-Lauragais</u> 42km
Gastro-entérologue	X <u>Saint-Jean-de-Verges</u> 1km
Gynécologue	X <u>Foix</u> 7km
Cancérologue	X <u>Muret</u> 54km
Neurologue	X <u>Mauvezin-de-Sainte-Croix</u> 32km
Ophtalmologue	X <u>Pamiers</u> 8km
ORL	X <u>Pamiers</u> 8km
Cardiologue	X <u>Foix</u> 8km
Pédiatre	X <u>Pamiers</u> 8km
Pneumologue	X <u>Foix</u> 8km
Psychologue	X <u>Foix</u> 9km
Radiologue	X <u>Saint-Jean-de-Verges</u> 1km
Rhumatologue	X <u>Saint-Jean-de-Verges</u> 1km
Sage-femme	X <u>Varilhes</u> 1km



## Éducation

Crèche	X <u>Verniolle</u> 6km
Ecole maternelle Public	<b>1</b>
Ecole maternelle Privé	X <u>Plaisance-du-Touch</u> 64km
Ecole primaire Public	X <u>Saint-Jean-de-Verges</u> 2km
Ecole primaire Privé	X <u>Pamiers</u> 8km
Collège Public	X <u>Foix</u> 9km
Collège Privé	X <u>Pamiers</u> 8km
Lycée Public	X <u>Foix</u> 8km
Lycée Privé	X <u>Pamiers</u> 8km

Sources : Base Sirene des entreprises et de leurs établissements selon les dernières parutions officielles de 2025 portant sur l'année 2024 ([data.gouv](https://data.gouv.fr)). Liste, localisation et tarifs des professionnels de santé selon les dernières parutions officielles de 2025 portant sur l'année 2024 ([opendatasoft](https://opendatasoft.com)) et FINISS Extraction du Fichier des établissements selon les dernières parutions officielles de 2025 portant sur

l'année 2024 ([data.gouv](https://data.gouv.fr)). Adresse et géolocalisation des établissements d'enseignement du premier et second degrés selon les dernières parutions officielles de 2025 portant sur l'année 2024 ([data.education.gouv](https://data.education.gouv.fr))

bien-dans-ma-ville.fr

## Villes autour de Crampagna

Ville	Habitants	Superficie	Pop densité	Pop active	Taux chômage	Revenu moyen	Prix immobilier
Dalou (1 avis)	775	7 km <sup>2</sup>	111 h/km <sup>2</sup>	47.6%	3.7%	22 510 €/an	1 195 €/m <sup>2</sup>
Saint-Jean-de-Verges	1 290	12 km <sup>2</sup>	108 h/km <sup>2</sup>	45.1%	4.3%	23 300 €/an	1 593 €/m <sup>2</sup>
Varilhès (2 avis)	3 487	11 km <sup>2</sup>	317 h/km <sup>2</sup>	46.1%	4%	22 180 €/an	1 402 €/m <sup>2</sup>
Rieux-de-Pelleport	1 253	8 km <sup>2</sup>	157 h/km <sup>2</sup>	48.5%	4.7%	22 400 €/an	2 363 €/m <sup>2</sup>
Benagues	488	3 km <sup>2</sup>	163 h/km <sup>2</sup>	47.5%	3.5%	24 400 €/an	1 274 €/m <sup>2</sup>
Loubières	359	2 km <sup>2</sup>	180 h/km <sup>2</sup>	48.7%	3.9%	23 670 €/an	1 767 €/m <sup>2</sup>
Saint-Félix-de-Rieutord (1 avis)	468	6 km <sup>2</sup>	78 h/km <sup>2</sup>	52.6%	3%	24 470 €/an	1 416 €/m <sup>2</sup>
Ségura	199	8 km <sup>2</sup>	25 h/km <sup>2</sup>	43.7%	6%	20 420 €/an	1 088 €/m <sup>2</sup>
Loubens	267	11 km <sup>2</sup>	24 h/km <sup>2</sup>	50.9%	9.7%	22 390 €/an	1 792 €/m <sup>2</sup>
Gudas	193	10 km <sup>2</sup>	19 h/km <sup>2</sup>	50.8%	7.8%	22 710 €/an	2 610 €/m <sup>2</sup>
Coussa	268	7 km <sup>2</sup>	38 h/km <sup>2</sup>	57.1%	3.7%	23 090 €/an	1 729 €/m <sup>2</sup>
Artix	113	7 km <sup>2</sup>	16 h/km <sup>2</sup>	48.7%	6.2%	22 080 €/an	1 593 €/m <sup>2</sup>
Saint-Jean-du-Falga	2 851	4 km <sup>2</sup>	713 h/km <sup>2</sup>	41.4%	5.2%	21 830 €/an	1 473 €/m <sup>2</sup>
Verniolle (1 avis)	2 397	11 km <sup>2</sup>	218 h/km <sup>2</sup>	42.8%	3.6%	23 440 €/an	1 548 €/m <sup>2</sup>
Arabaux	79	4 km <sup>2</sup>	20 h/km <sup>2</sup>	51.9%	3.8%	NC	1 825 €/m <sup>2</sup>

bien-dans-ma-ville.fr



# **Vous aimez votre ville ? Notez-la !**

Et faites-nous part de vos remarques constructives



Avec

**BIEN** dans ma **VILLE** 