Version web

Ville de Cramchaban

Présenté par

BIEN dans ma VILLE

Sommaire

Situation géographique ... 3
Statistiques sur la population ... 4
Evolution du nombre d'habitants ... 4
Tranche d'âge ... 5
- ***0-14 ans*** ... 5
- ***15-29 ans*** ... 5
- ***30-44 ans*** ... 5
- ***45-59 ans*** ... 5
- ***60-74 ans*** ... 5
- ***75-89 ans*** ... 5
- ***90 ans et +*** ... 5

Activité professionnelle ... 5
- ***Agriculteurs*** ... 5
- ***Artisans, Commerçants*** ... 5
- ***Cadres et sup.*** ... 5
- ***Professions intermédiaires*** ... 5
- ***Employé*** ... 5
- ***Ouvrier*** ... 5
- ***Retraité*** ... 5
- ***Autres*** ... 5

Niveau de diplôme ... 6
- ***Sans diplôme ou CEP*** ... 6
- ***Brevet, BEPC, DNB*** ... 6
- ***CAP-BEP ou équivalent*** ... 6
- ***BAC ou équivalent*** ... 6
- ***BAC+2*** ... 6
- ***BAC+3 ou +4*** ... 6
- ***BAC+5 ou plus*** ... 6

Composition des ménages ... 6
- ***Couple sans enfant*** ... 6
- ***Couple avec enfant(s)*** ... 6
- ***Famille monoparentale*** ... 6
- ***Colocation / Autre*** ... 6
- ***Personnes seules*** ... 6

Profils électoraux ... 7
- ***Premier tour*** ... 7

Sécurité ... 8
- ***Evolution du nombre d'infractions*** ... 8
- ***Pour comparer*** ... 9

Services à la population ... 10
- ***Commerce*** ... 10
- ***Éducation*** ... 10
- ***Villes autour de Cramchaban*** ... 12

Situation géographique

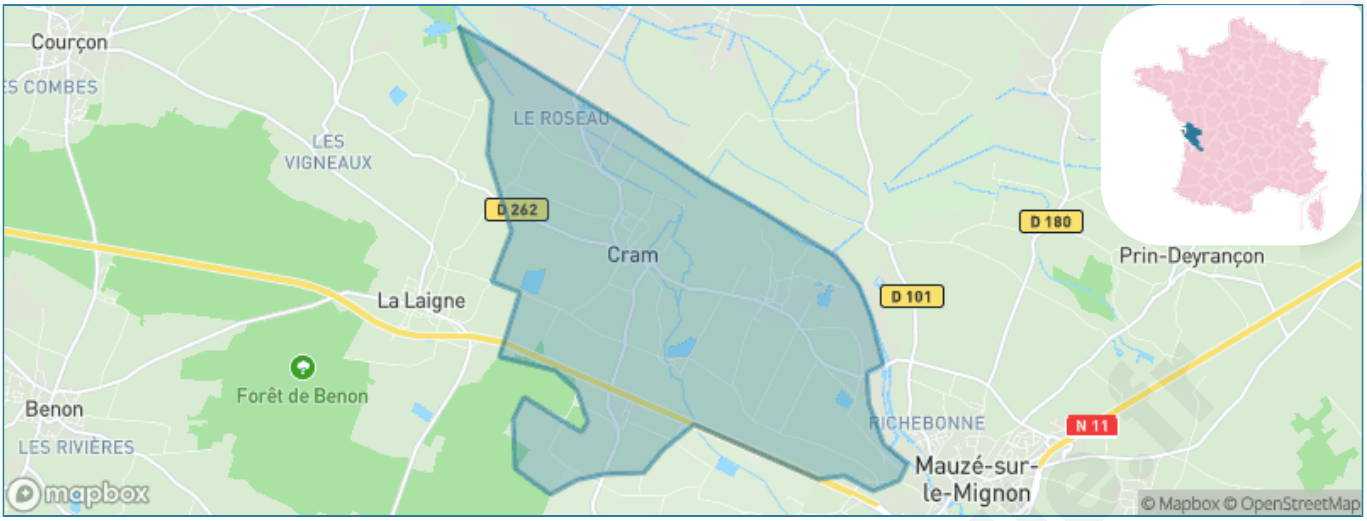

Informations clés

- **Région :** Nouvelle-Aquitaine
- **Département :** Charente-Maritime
- **Code postal :** 17170
- **Superficie :** 16 km²

bien-dans-ma-ville.fr

Statistiques sur la population

Nombre d'habitants	Age moyen	Pop active
654	**40 ans**	**47.7%**

Taux chômage	Pop densité	Revenu moyen
10.5%	**41 h/km²**	**21 800 €/an**

Evolution du nombre d'habitants

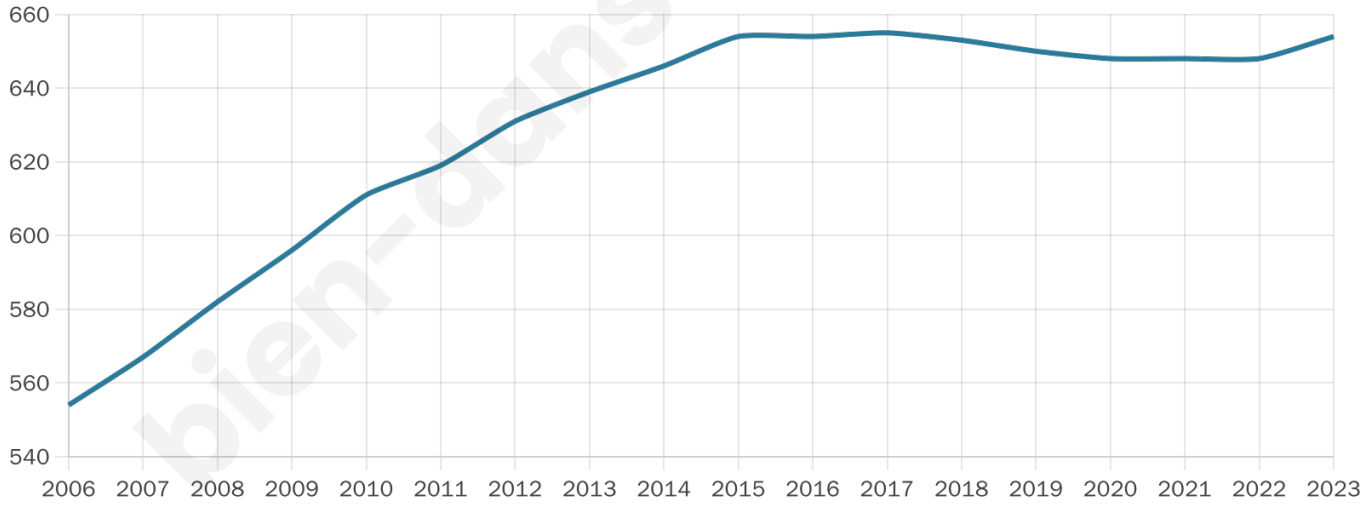

Sources : Institut national de la statistique et des études économiques (insee) selon Les dernières parutions officielles de 2024 portant sur les années 2020, 2021 et 2022.

bien-dans-ma-ville.fr

Tranche d'âge

0-14 ans	15-29 ans	30-44 ans	45-59 ans	60-74 ans	75-89 ans	90 ans et +
22%	13%	20%	21%	14%	8%	0%

Activité professionnelle

Agriculteurs	Artisans, Commerçants	Cadres et sup.	Professions intermédiaires	Employé	Ouvrier	Retraité	Autres
2%	3%	5%	10%	12%	15%	24%	8%

bien-dans-ma-ville.fr

Niveau de diplôme

Sans diplôme ou CEP	Brevet, BEPC, DNB	CAP-BEP ou équivalent	BAC ou équivalent	BAC+2	BAC+3 ou +4	BAC+5 ou plus
19%	3%	30%	24%	15%	5%	3%

Composition des ménages

Couple sans enfant	Couple avec enfant(s)	Famille monoparentale	Colocation / Autre	Personnes seules
36%	43%	4%	1%	16%

bienvivre-dans-ma-ville.fr

Profils électoraux

Premier tour

Marine LE PEN 31.22 %

Emmanuel MACRON 24.87 %

Jean-Luc MÉLENCHON 19.05 %

Yannick JADOT 5.29 %

Valérie PÉCRESSE 3.70 %

Jean LASSALLE 3.44 %

Anne HIDALGO 3.17 %

Éric ZEMMOUR 2.65 %

Fabien ROUSSEL 2.38 %

Nicolas DUPONT-AIGNAN 2.38 %

Philippe POUTOU 1.59 %

Nathalie ARTHAUD 0.26 %

488 inscrits
Participation : 79.92%
Votes blancs : 1.54%
Votes nuls : 1.54%

Second tour

Emmanuel MACRON 49,22 %

Marine LE PEN 50,78 %

488 inscrits
Participation : 73.77%
Votes blancs : 7.78%
Votes nuls : 3.06%

bien-dans-ma-ville.fr

Sécurité

Agressions physiques / sexuelles

0

Cambriolages

0

Vols / dégradations

0

Stupéfiants

0

Evolution du nombre d'infractions

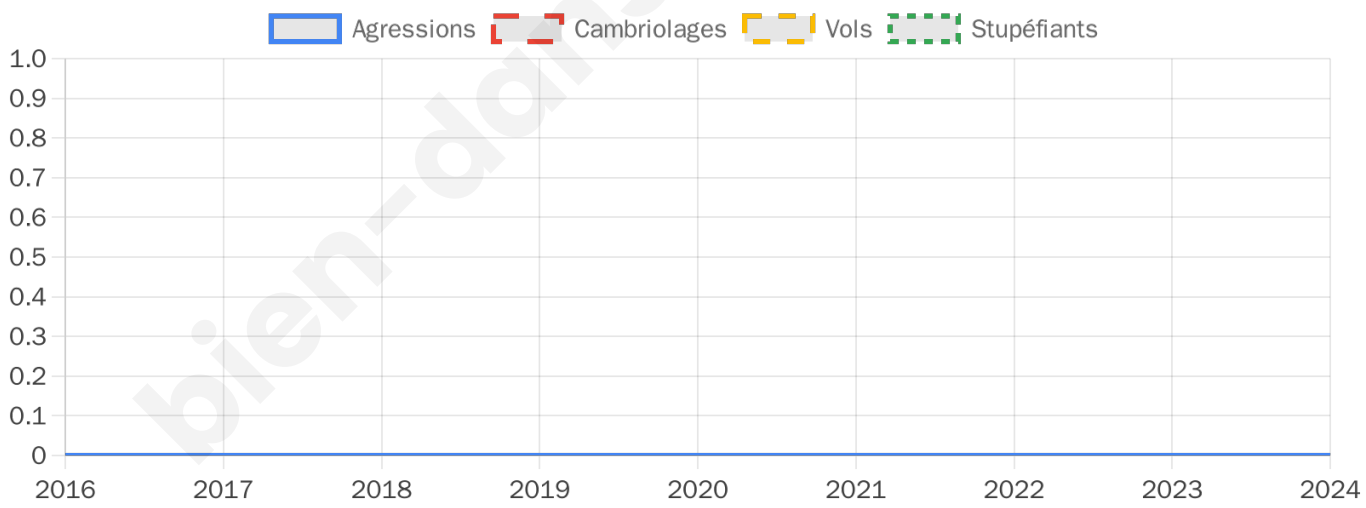

bien-dans-ma-

Pour comparer

(en proportion du nombre d'habitants)

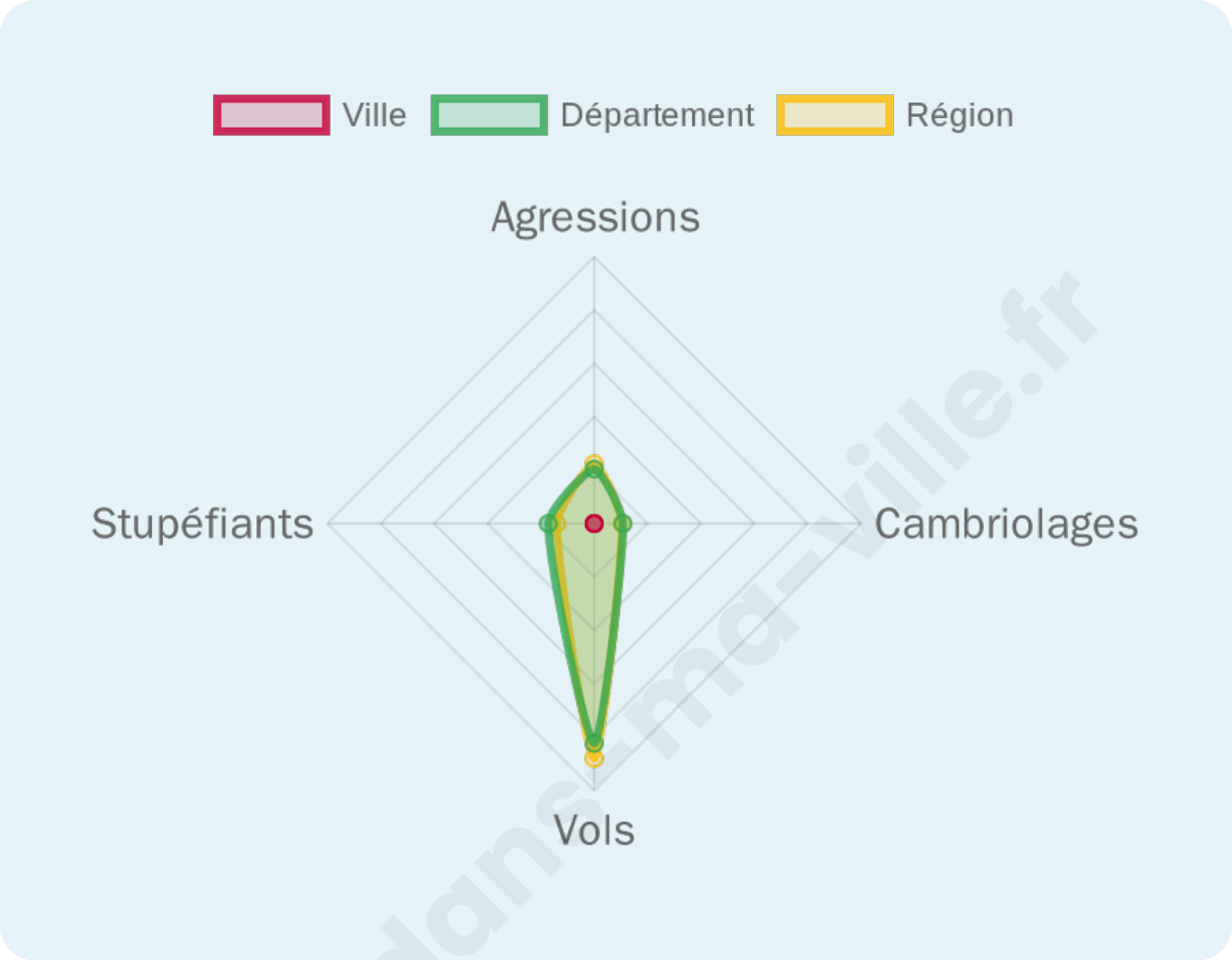

Sources : Bases statistiques communale, départementale et régionale de la délinquance enregistrée par la police et la gendarmerie nationales selon les dernières parutions officielles de 2025 portant sur l'année 2024 (data.gouv).
Agressions physiques / sexuelles : Violences sexuelles, coups et blessures volontaires intrafamiliaux, coups et blessures volontaires, autres coups, blessures volontaires et vols violents sans arme.
Cambriolages : Cambriolages de logements.
Vols : Vols avec armes, vols d'accessoires sur véhicules, vols dans les véhicules, vols de véhicules, vols sans violence contre des personnes, destructions, dégradations volontaires et escroqueries.
Stupéfiants : Trafic de stupéfiants dont (AFD) et usage de stupéfiants.

bien-dans-ma-ville.fr

Services à la population

Commerce

Hypermarché	X Mauzé-sur-le-Mignon 4km
Supermarché	X Mauzé-sur-le-Mignon 5km
Superêtte	X Saint-Hilaire-la-Palud 5km
Boulangerie	1
Boucherie	X Mauzé-sur-le-Mignon 4km
Restaurant	X La Laigne 3km
Garage	1
Station-service	X Mauzé-sur-le-Mignon 4km
Banque	X Mauzé-sur-le-Mignon 4km
La poste	X Ferrières 11km
Coiffeur	1
Tabac	X Mauzé-sur-le-Mignon 4km
Bars / discothèque	1
Bibliothèque	X Épannes 11km
Cinéma	X Surgères 12km
Vétérinaire	1

Éducation

Crêche	X Mauzé-sur-le-Mignon 4km
Ecole maternelle Public	1
Ecole maternelle Privé	X Marsac 82km
Ecole primaire Public	X La Laigne 3km
Ecole primaire Privé	X Saint-Saturnin-du-Bois 9km
Collège Public	X Mauzé-sur-le-Mignon 4km
Collège Privé	X Mauzé-sur-le-Mignon 8km
Lycée Public	X Surgères 12km

Santé

Pharmacie	X Mauzé-sur-le-Mignon 4km
Hôpital	X Chambon 15km
Laboratoire d'analyses médicales	X Ferrières 11km
Etablissement pour handicapé	X Saint-Georges-de-Rex 6km
EHPA	X Mauzé-sur-le-Mignon 5km
Médecin	X Mauzé-sur-le-Mignon 4km
Dentiste	X Arçais 9km
Chirurgien	X Surgères 13km
Dermatologue	X Surgères 13km
Anesthésiste	X Niort 23km
Gastro-entérologue	X Niort 23km
Gynécologue	X Surgères 13km
Cancérologue	X Poitiers 93km
Neurologue	X Puilboreau 31km
Ophtalmologue	X Bessines 20km
ORL	X Niort 23km
Cardiologue	X Bessines 18km
Pédiatre	X Aiffres 24km
Pneumologue	X Niort 23km
Psychologue	X Niort 21km
Radiologue	X Niort 23km
Rhumatologue	X Niort 22km
Sage-femme	X Ferrières 12km

bien-dans-

Lycée Privé	X Niort 23km

Sources : Base Sirene des entreprises et de leurs établissements selon les dernières parutions officielles de 2025 portant sur l'année 2024 (data.gouv). Liste, localisation et tarifs des professionnels de santé selon les dernières parutions officielles de 2025 portant sur l'année 2024 (opendatasoft) et FINESS Extraction du Fichier des établissements selon les dernières parutions officielles de 2025 portant sur l'année 2024 (data.gouv). Adresse et géolocalisation des établissements d'enseignement du premier et second degrés selon les dernières parutions officielles de 2025 portant sur l'année 2024 (data.education.gouv)

bien-dans-ma-ville.fr

Villes autour de Cramchaban

Ville	Habitants	Superficie	Pop densité	Pop active	Taux chômage	Revenu moyen	Prix immobilier
La Laigne	500	4 km²	125 h/km²	51.6%	2.6%	23 990 €/an	1 537 €/m²
Mauzé-sur-le-Mignon (2 avis)	2 941	23 km²	128 h/km²	43.1%	5.2%	21 960 €/an	1 239 €/m²
La Grève-sur-Mignon	577	11 km²	52 h/km²	49.7%	3.1%	22 560 €/an	1 028 €/m²
Saint-Hilaire-la-Palud (1 avis)	1 498	34 km²	44 h/km²	47.2%	4.9%	21 720 €/an	1 134 €/m²
Prin-Deyrançon	593	16 km²	37 h/km²	51.1%	3.9%	22 110 €/an	1 442 €/m²
Saint-Pierre-d'Amilly (1 avis)	575	19 km²	30 h/km²	46.8%	5%	22 450 €/an	1 134 €/m²
Le Bourdet	564	8 km²	71 h/km²	51.6%	2.8%	24 050 €/an	1 209 €/m²
Benon (4 avis)	1 859	46 km²	40 h/km²	47.7%	3.2%	22 510 €/an	1 883 €/m²
Courçon (2 avis)	2 091	19 km²	110 h/km²	46.9%	4.7%	21 530 €/an	1 470 €/m²
Saint-Georges-de-Rex	431	17 km²	25 h/km²	49.9%	3.9%	22 730 €/an	898 €/m²
Saint-Georges-du-Bois	1 883	27 km²	70 h/km²	47.4%	4%	21 800 €/an	1 225 €/m²
Saint-Cyr-du-Doret	681	17 km²	40 h/km²	43.8%	3.7%	21 810 €/an	1 544 €/m²
Amuré	429	14 km²	31 h/km²	49.4%	1.9%	24 280 €/an	1 035 €/m²
Arçais (1 avis)	615	15 km²	41 h/km²	39.5%	5.5%	20 830 €/an	1 346 €/m²
Saint-Saturnin-du-Bois	915	25 km²	37 h/km²	44.3%	5.7%	21 420 €/an	1 287 €/m²

bien-dans-ma-ville.fr

bien-dans-ma-ville.fr

Vous aimez votre ville ? Notez-la !

Et faites-nous part de vos remarques constructives

Avec

BIEN dans ma VILLE