



Version web

# Ville de Coyviller

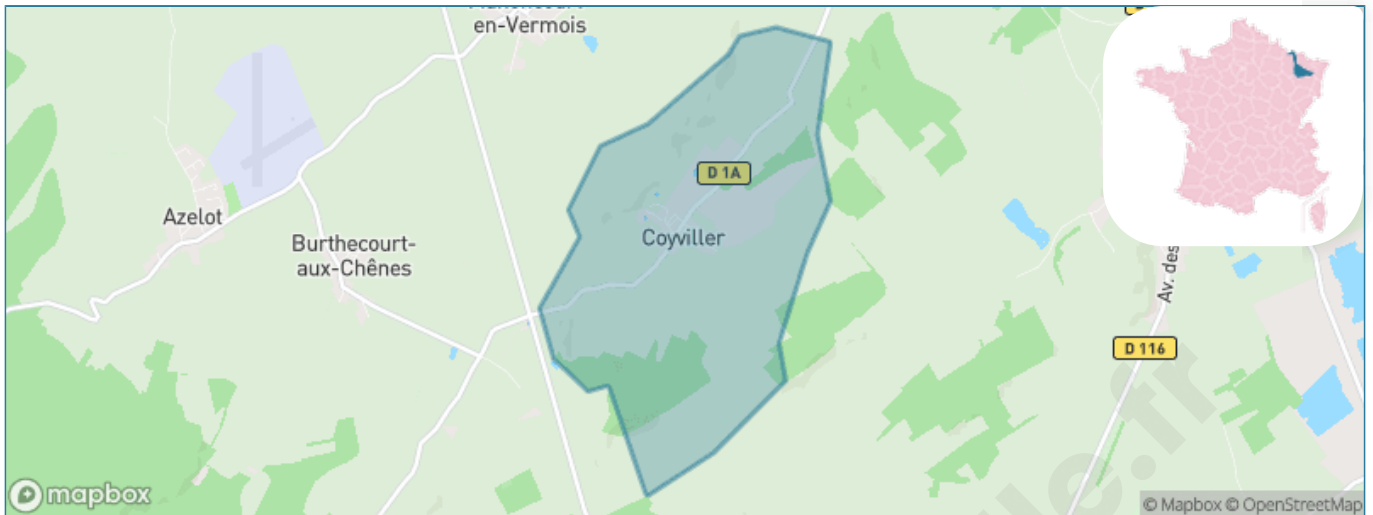
Présenté par

**BIEN** dans  
ma **VILLE** 

# Sommaire

|   |    |
|---|----|
| Situation géographique .....            | 3  |
| Statistiques sur la population .....    | 4  |
| Evolution du nombre d'habitants .....   | 4  |
| Tranche d'âge .....                     | 5  |
| 0-14 ans .....                          | 5  |
| 15-29 ans .....                         | 5  |
| 30-44 ans .....                         | 5  |
| 45-59 ans .....                         | 5  |
| 60-74 ans .....                         | 5  |
| 75-89 ans .....                         | 5  |
| 90 ans et + .....                       | 5  |
| Activité professionnelle .....          | 5  |
| Agriculteurs .....                      | 5  |
| Artisans, Commerçants .....             | 5  |
| Cadres et sup. ....                     | 5  |
| Professions intermédiaires .....        | 5  |
| Employé .....                           | 5  |
| Ouvrier .....                           | 5  |
| Retraité .....                          | 5  |
| Autres .....                            | 5  |
| Niveau de diplôme .....                 | 6  |
| Sans diplôme ou CEP .....               | 6  |
| Brevet, BEPC, DNB .....                 | 6  |
| CAP-BEP ou équivalent .....             | 6  |
| BAC ou équivalent .....                 | 6  |
| BAC+2 .....                             | 6  |
| BAC+3 ou +4 .....                       | 6  |
| BAC+5 ou plus .....                     | 6  |
| Composition des ménages .....           | 6  |
| Couple sans enfant .....                | 6  |
| Couple avec enfant(s) .....             | 6  |
| Famille monoparentale .....             | 6  |
| Colocation / Autre .....                | 6  |
| Personnes seules .....                  | 6  |
| Profils électoraux .....                | 7  |
| Premier tour .....                      | 7  |
| Sécurité .....                          | 8  |
| Evolution du nombre d'infractions ..... | 8  |
| Pour comparer .....                     | 9  |
| Services à la population .....          | 10 |
| Commerce .....                          | 10 |
| Éducation .....                         | 10 |
| Villes autour de Coyviller .....        | 12 |

# Situation géographique



## i Informations clés

- **Région** : Grand Est
- **Département** : Meurthe-et-Moselle
- **Code postal** : 54210
- **Superficie** : 4 km<sup>2</sup>



# Statistiques sur la population



Nombre d'habitants

**157**



Age moyen

**44 ans**



Pop active

**49.7%**



Taux chômage

**5.3%**



Pop densité

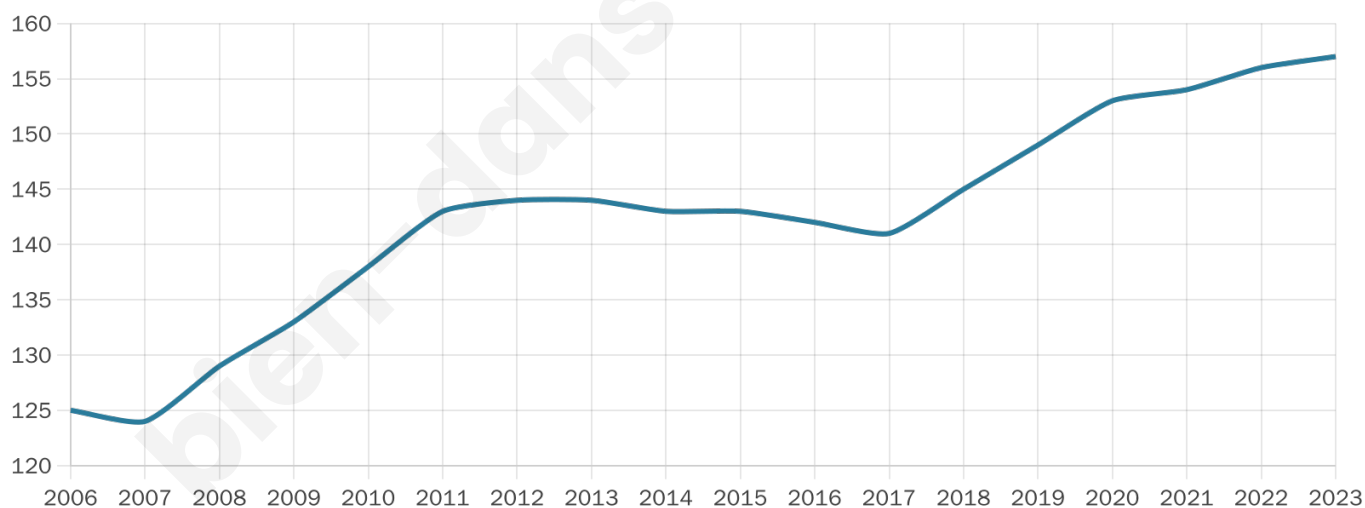
**39 h/km<sup>2</sup>**



Revenu moyen

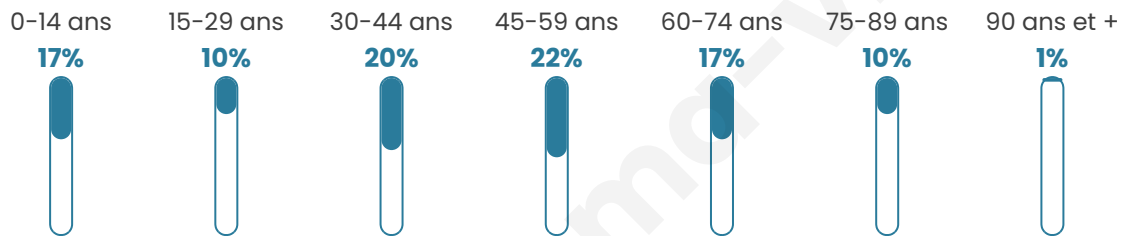
**27 470 €/an**

## Evolution du nombre d'habitants

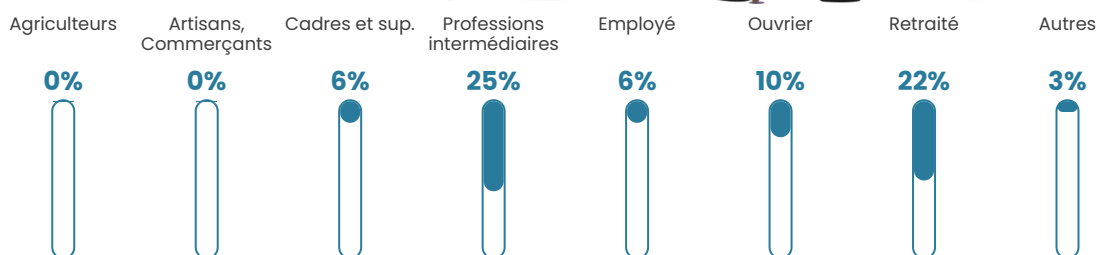


Sources : Institut national de la statistique et des études économiques (insee) selon Les dernières parutions officielles de 2024 portant sur les années 2020, 2021 et 2022.

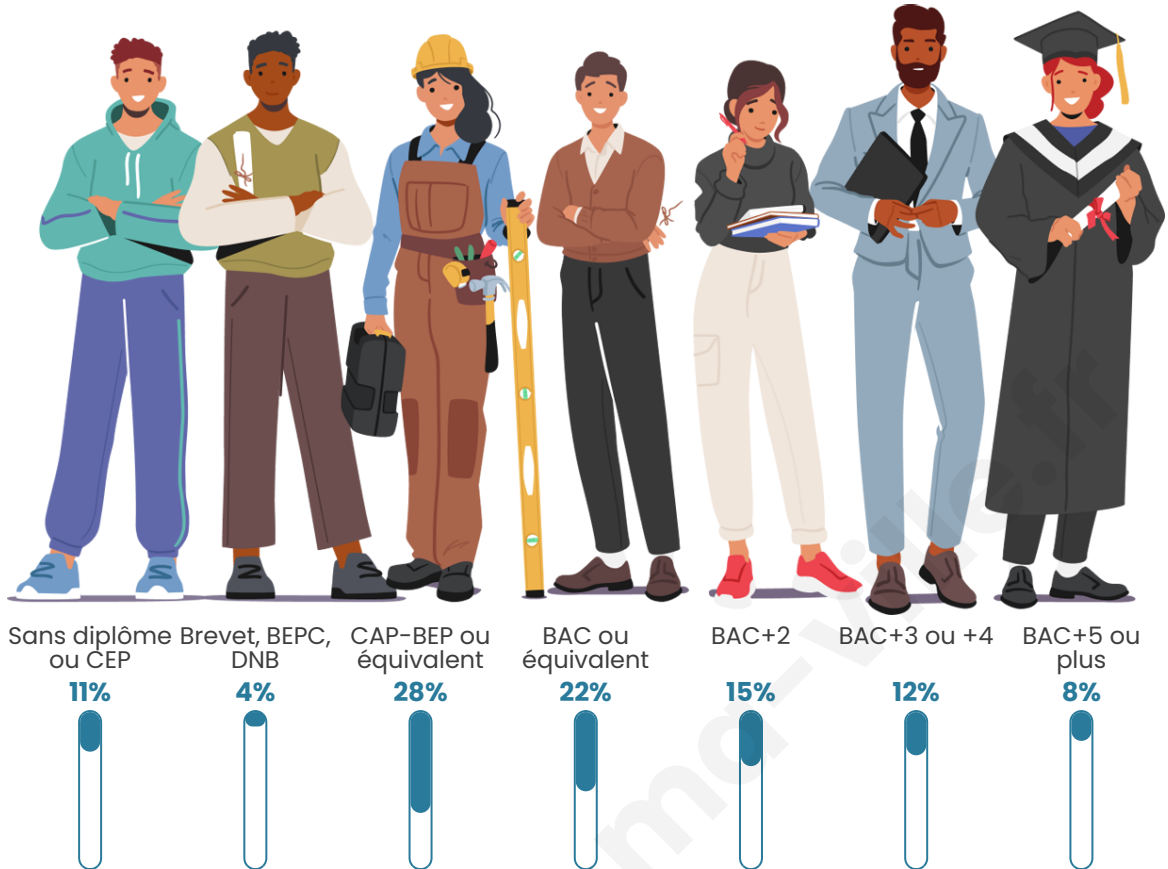
## Tranche d'âge




## Activité professionnelle



## Niveau de diplôme















## Composition des ménages



# Profils électoraux

## Premier tour

|   |                           |         |
|---|---------------------------|---------|
|    | Emmanuel MACRON           | 35.58 % |
|    | Marine LE PEN             | 26.92 % |
|    | Valérie PÉCRESE           | 10.58 % |
|    | Jean-Luc MÉLENCHON        | 9.62 %  |
|    | Anne HIDALGO              | 4.81 %  |
|   | Éric ZEMMOUR              | 3.85 %  |
|  | Yannick JADOT             | 3.85 %  |
|  | Fabien ROUSSEL            | 1.92 %  |
|  | Philippe POUTOU           | 1.92 %  |
|  | Jean LASSALLE             | 0.96 %  |
|  | Nathalie ARTHAUD          | 0.00 %  |
|  | Nicolas DUPONT-<br>AIGNAN | 0.00 %  |



### 127 inscrits

Participation : 83.46%

Votes blancs : 1.89%

Votes nuls : 0.00%

## Second tour

|   |                 |         |
|---|-----------------|---------|
|  | Emmanuel MACRON | 70,41 % |
|  | Marine LE PEN   | 29,59 % |

### 127 inscrits

Participation : 85.04%

Votes blancs : 3.7%

Votes nuls : 5.56%

# Sécurité



Agressions physiques / sexuelles

0



Cambriolages

0



Vols / dégradations

0



Stupéfiants

0

## Evolution du nombre d'infractions



## Pour comparer

(en proportion du nombre d'habitants)



Sources : Bases statistiques communale, départementale et régionale de la délinquance enregistrée par la police et la gendarmerie nationales selon les dernières parutions officielles de 2025 portant sur l'année 2024 ([data.gouv](https://data.gouv.fr)).

Agressions physiques / sexuelles : Violences sexuelles, coups et blessures volontaires intrafamiliaux, coups et blessures volontaires, autres coups, blessures volontaires et vols violents sans arme.

Cambriolages : Cambriolages de logements.

Vols : Vols avec armes, vols d'accessoires sur véhicules, vols dans les véhicules, vols de véhicules, vols sans violence contre des personnes, destructions, dégradations volontaires et escroqueries.

Stupéfiants : Trafic de stupéfiants dont (AFD) et usage de stupéfiants.

# Services à la population



## Commerce

|                    |                                     |
|--------------------|-------------------------------------|
| Hypermarché        | X <u>Dombasle-sur-Meurthe</u> 6km   |
| Supermarché        | X <u>Saint-Nicolas-de-Port</u> 4km  |
| Superette          | 1                                   |
| Boulangerie        | X <u>Rosières-aux-Salines</u> 4km   |
| Boucherie          | X <u>Dombasle-sur-Meurthe</u> 6km   |
| Restaurant         | X <u>Burthecourt-aux-Chênes</u> 3km |
| Garage             | X <u>Rosières-aux-Salines</u> 4km   |
| Station-service    | X <u>Saint-Nicolas-de-Port</u> 6km  |
| Banque             | X <u>Saint-Nicolas-de-Port</u> 5km  |
| La poste           | X <u>Rosières-aux-Salines</u> 4km   |
| Coiffeur           | X <u>Ferrières</u> 4km              |
| Tabac              | X <u>Rosières-aux-Salines</u> 4km   |
| Bars / discothèque | X <u>Le Cannet-des-Maures</u> 3km   |
| Bibliothèque       | X <u>Rosières-aux-Salines</u> 4km   |
| Cinéma             | X <u>Ludres</u> 9km                 |
| Vétérinaire        | X <u>Tonnoy</u> 4km                 |



## Santé

|                                  |   |
|----------------------------------|---|
| Pharmacie                        | X <u>Rosières-aux-Salines</u> 4km       |
| Hôpital                          | X <u>Saint-Nicolas-de-Port</u> 6km      |
| Laboratoire d'analyses médicales | X <u>Saint-Nicolas-de-Port</u> 5km      |
| Etablissement pour handicapé     | X <u>Rosières-aux-Salines</u> 4km       |
| EHPA                             | X <u>Rosières-aux-Salines</u> 4km       |
| Médecin                          | X <u>Rosières-aux-Salines</u> 4km       |
| Dentiste                         | X <u>Saint-Nicolas-de-Port</u> 5km      |
| Chirurgien                       | X <u>Saint-Nicolas-de-Port</u> 5km      |
| Dermatologue                     | X <u>Saint-Nicolas-de-Port</u> 6km      |
| Anesthésiste                     | X <u>Dombasle-sur-Meurthe</u> 7km       |
| Gastro-entérologue               | X <u>Vandoeuvre-lès-Nancy</u> 13km      |
| Gynécologue                      | X <u>Saint-Nicolas-de-Port</u> 5km      |
| Cancérologue                     | X <u>Essey-lès-Nancy</u> 14km           |
| Neurologue                       | X <u>Nancy</u> 13km                     |
| Ophthalmologue                   | X <u>Ludres</u> 9km                     |
| ORL                              | X <u>Vandoeuvre-lès-Nancy</u> 13km      |
| Cardiologue                      | X <u>Saint-Nicolas-de-Port</u> 6km      |
| Pédiatre                         | X <u>Ludres</u> 9km                     |
| Pneumologue                      | X <u>Ludres</u> 9km                     |
| Psychologue                      | X <u>Laneuveville-devant-Nancy</u> 10km |
| Radiologue                       | X <u>Vandoeuvre-lès-Nancy</u> 12km      |
| Rhumatologue                     | X <u>Vandoeuvre-lès-Nancy</u> 12km      |
| Sage-femme                       | X <u>Saint-Nicolas-de-Port</u> 6km      |



## Éducation

|                         |                                    |
|-------------------------|------------------------------------|
| Crèche                  | X <u>Rosières-aux-Salines</u> 4km  |
| Ecole maternelle Public | X <u>Rosières-aux-Salines</u> 4km  |
| Ecole maternelle Privé  | X <u>Dieulouard</u> 33km           |
| Ecole primaire Public   | X <u>Rosières-aux-Salines</u> 4km  |
| Ecole primaire Privé    | X <u>Vandoeuvre-lès-Nancy</u> 11km |
| Collège Public          | X <u>Saint-Nicolas-de-Port</u> 4km |
| Collège Privé           | X <u>Art-sur-Meurthe</u> 9km       |

Lycée Public

X Dombasle-sur-Meurthe 6km

Lycée Privé

X Art-sur-Meurthe 9km

Sources : Base Sirene des entreprises et de leurs établissements selon les dernières parutions officielles de 2025 portant sur l'année 2024 ([data.gouv](#)). Liste, localisation et tarifs des professionnels de santé selon les dernières parutions officielles de 2025 portant sur l'année 2024 ([opendatasoft](#)) et FINESS Extraction du Fichier des établissements selon les dernières parutions officielles de 2025 portant sur l'année 2024 ([data.gouv](#)). Adresse et géolocalisation des établissements d'enseignement du premier et second degrés selon les dernières parutions officielles de 2025 portant sur l'année 2024 ([data.education.gouv](#))

bien-dans-ma-ville.fr

## Villes autour de Coyviller

| Ville                          | Habitants | Superficie         | Pop densité           | Pop active | Taux chômage | Revenu moyen | Prix immobilier        |
|--------------------------------|-----------|--------------------|-----------------------|------------|--------------|--------------|------------------------|
| Manoncourt-en-Vermois          | 345       | 6 km <sup>2</sup>  | 58 h/km <sup>2</sup>  | 49%        | 2.3%         | 26 860 €/an  | 1 718 €/m <sup>2</sup> |
| Burthecourt-aux-Chênes         | 151       | 5 km <sup>2</sup>  | 30 h/km <sup>2</sup>  | 51.7%      | 3.3%         | 27 220 €/an  | NC                     |
| Azelot (2 avis)                | 411       | 4 km <sup>2</sup>  | 103 h/km <sup>2</sup> | 43.1%      | 2.4%         | 28 610 €/an  | 2 340 €/m <sup>2</sup> |
| Ferrières                      | 361       | 6 km <sup>2</sup>  | 60 h/km <sup>2</sup>  | 40.2%      | 2.2%         | 26 280 €/an  | 1 688 €/m <sup>2</sup> |
| Vigneulles                     | 235       | 5 km <sup>2</sup>  | 47 h/km <sup>2</sup>  | 54.5%      | 5.5%         | 26 470 €/an  | 1 356 €/m <sup>2</sup> |
| Rosières-aux-Salines           | 2 810     | 27 km <sup>2</sup> | 104 h/km <sup>2</sup> | 44.8%      | 3.4%         | 24 240 €/an  | 1 387 €/m <sup>2</sup> |
| Tonnoy                         | 645       | 12 km <sup>2</sup> | 54 h/km <sup>2</sup>  | 48.8%      | 3.1%         | 26 920 €/an  | 1 537 €/m <sup>2</sup> |
| Saffais                        | 104       | 4 km <sup>2</sup>  | 26 h/km <sup>2</sup>  | 38.5%      | 1.9%         | 24 540 €/an  | 1 828 €/m <sup>2</sup> |
| Ville-en-Vermois               | 599       | 10 km <sup>2</sup> | 60 h/km <sup>2</sup>  | 47.4%      | 2%           | 29 130 €/an  | 1 744 €/m <sup>2</sup> |
| Lupcourt                       | 428       | 6 km <sup>2</sup>  | 71 h/km <sup>2</sup>  | 48.6%      | 3.3%         | 31 810 €/an  | 1 568 €/m <sup>2</sup> |
| Velle-sur-Moselle              | 327       | 4 km <sup>2</sup>  | 82 h/km <sup>2</sup>  | 45.3%      | 1.8%         | 27 640 €/an  | 1 666 €/m <sup>2</sup> |
| Saint-Nicolas-de-Port (7 avis) | 7 359     | 8 km <sup>2</sup>  | 920 h/km <sup>2</sup> | 44.4%      | 5.9%         | 22 780 €/an  | 1 638 €/m <sup>2</sup> |
| Crévéchamps                    | 341       | 4 km <sup>2</sup>  | 85 h/km <sup>2</sup>  | 54%        | 3.2%         | 25 570 €/an  | 1 337 €/m <sup>2</sup> |
| Varangéville (1 avis)          | 3 536     | 12 km <sup>2</sup> | 295 h/km <sup>2</sup> | 49%        | 6.2%         | 22 690 €/an  | 1 485 €/m <sup>2</sup> |
| Barbonville                    | 434       | 10 km <sup>2</sup> | 43 h/km <sup>2</sup>  | 46.1%      | 4.8%         | 23 800 €/an  | 1 243 €/m <sup>2</sup> |

bien-dans-ma-ville.fr



# **Vous aimez votre ville ? Notez-la !**

Et faites-nous part de vos remarques constructives



Avec

**BIEN** dans ma **VILLE** 