



Version web

Ville de La Couyère

Présenté par

BIEN dans
ma **VILLE** 

Sommaire

Situation géographique	3
Statistiques sur la population	4
Evolution du nombre d'habitants	4
Tranche d'âge	5
0-14 ans	5
15-29 ans	5
30-44 ans	5
45-59 ans	5
60-74 ans	5
75-89 ans	5
90 ans et +	5
Activité professionnelle	5
Agriculteurs	5
Artisans, Commerçants	5
Cadres et sup.	5
Professions intermédiaires	5
Employé	5
Ouvrier	5
Retraité	5
Autres	5
Niveau de diplôme	6
Sans diplôme ou CEP	6
Brevet, BEPC, DNB	6
CAP-BEP ou équivalent	6
BAC ou équivalent	6
BAC+2	6
BAC+3 ou +4	6
BAC+5 ou plus	6
Composition des ménages	6
Couple sans enfant	6
Couple avec enfant(s)	6
Famille monoparentale	6
Colocation / Autre	6
Personnes seules	6
Profils électoraux	7
Premier tour	7
Sécurité	8
Evolution du nombre d'infractions	8
Pour comparer	9
Services à la population	10
Commerce	10
Éducation	10
Villes autour de La Couyère	11

Situation géographique



i Informations clés

- **Région** : Bretagne
- **Département** : Ile-et-Vilaine
- **Code postal** : 35320
- **Superficie** : 11 km²



Statistiques sur la population



Nombre d'habitants

448



Age moyen

42 ans



Pop active

55.8%



Taux chômage

9.8%



Pop densité

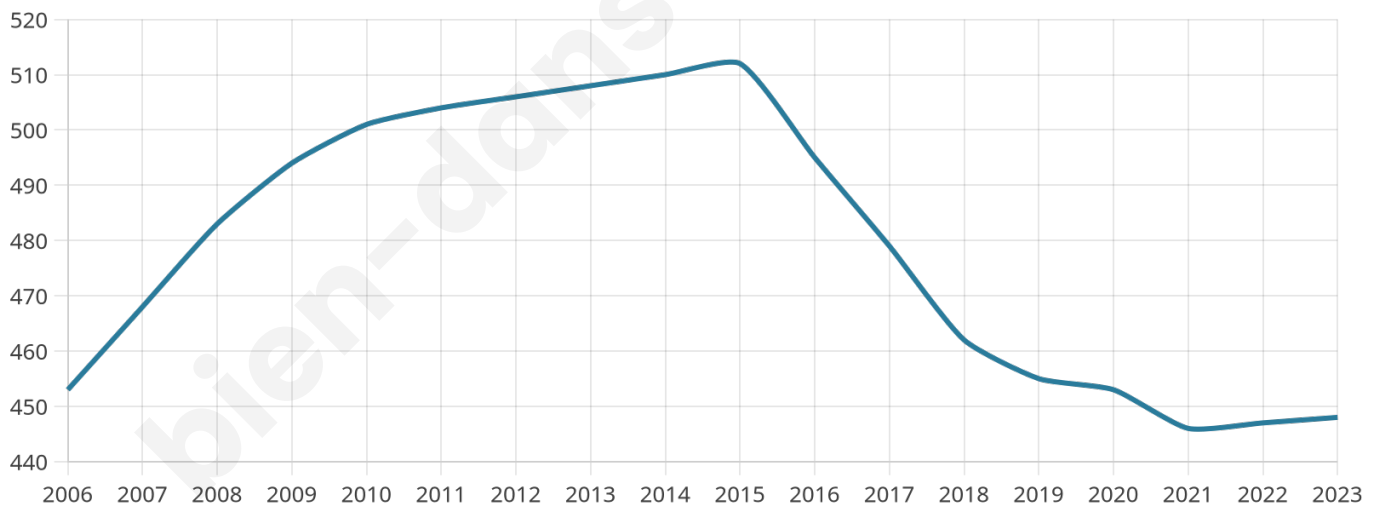
41 h/km²



Revenu moyen

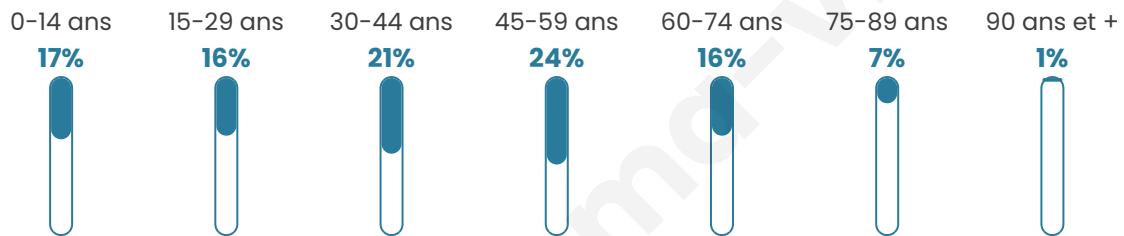
22 730 €/an

Evolution du nombre d'habitants

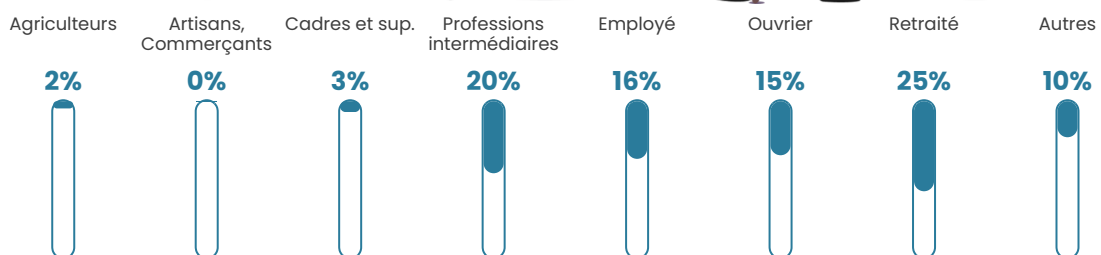


Sources : Institut national de la statistique et des études économiques (insee) selon Les dernières parutions officielles de 2024 portant sur les années 2020, 2021 et 2022.


Tranche d'âge



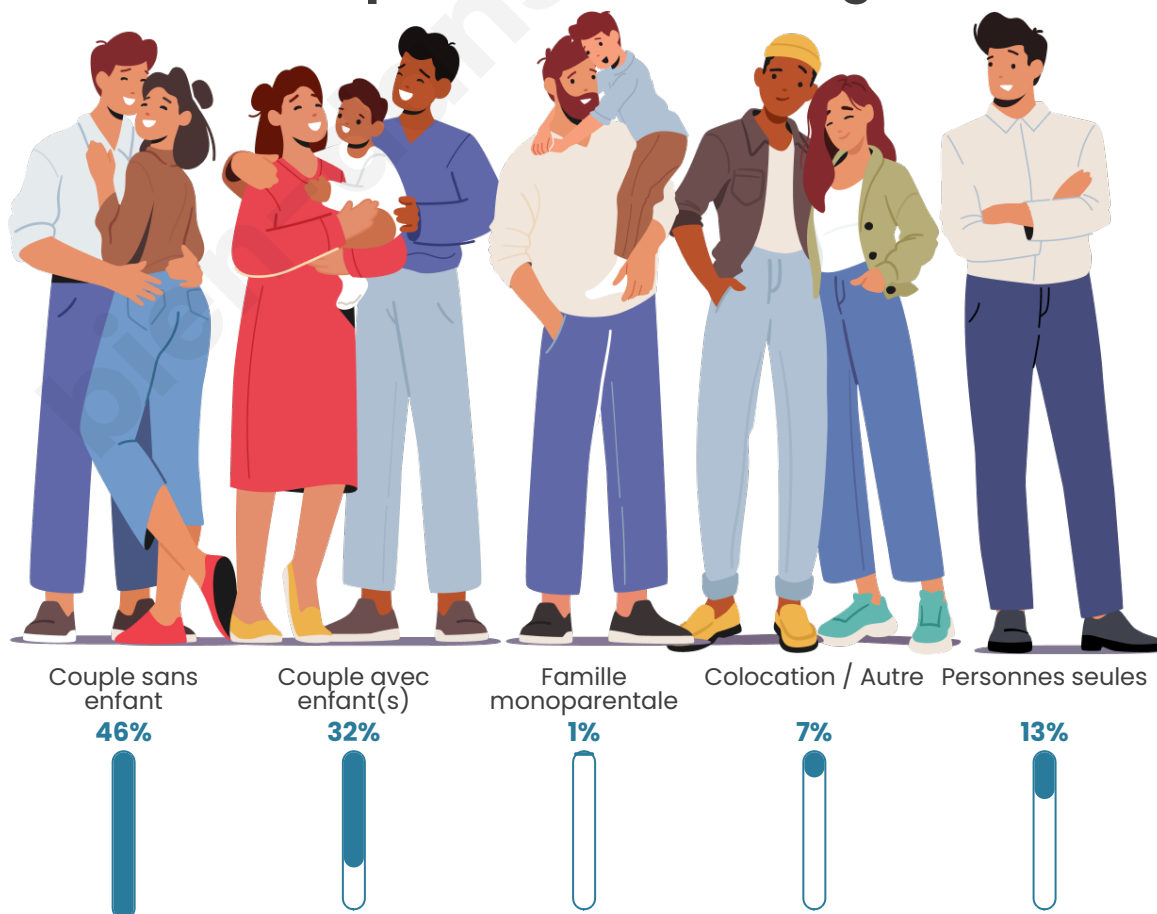
Activité professionnelle



Niveau de diplôme










Composition des ménages



Profils électoraux

Premier tour

	Emmanuel MACRON	25.87 %
	Marine LE PEN	25.87 %
	Jean-Luc MÉLENCHON	22.78 %
	Éric ZEMMOUR	5.02 %
	Yannick JADOT	4.25 %
	Jean LASSALLE	3.86 %
	Valérie PÉCRESE	3.86 %
	Anne HIDALGO	2.70 %
	Nicolas DUPONT-AIGNAN	2.32 %
	Fabien ROUSSEL	1.93 %
	Philippe POUTOU	1.16 %
	Nathalie ARTHAUD	0.39 %



335 inscrits

Participation : 78.21%

Votes blancs : 0.76%

Votes nuls : 0.38%

Second tour

	Emmanuel MACRON	58,7 %
	Marine LE PEN	41,3 %

335 inscrits

Participation : 77.01%

Votes blancs : 6.98%

Votes nuls : 3.88%

Sécurité



Agressions physiques / sexuelles

0



Cambriolages

0



Vols / dégradations

0



Stupéfiants

0

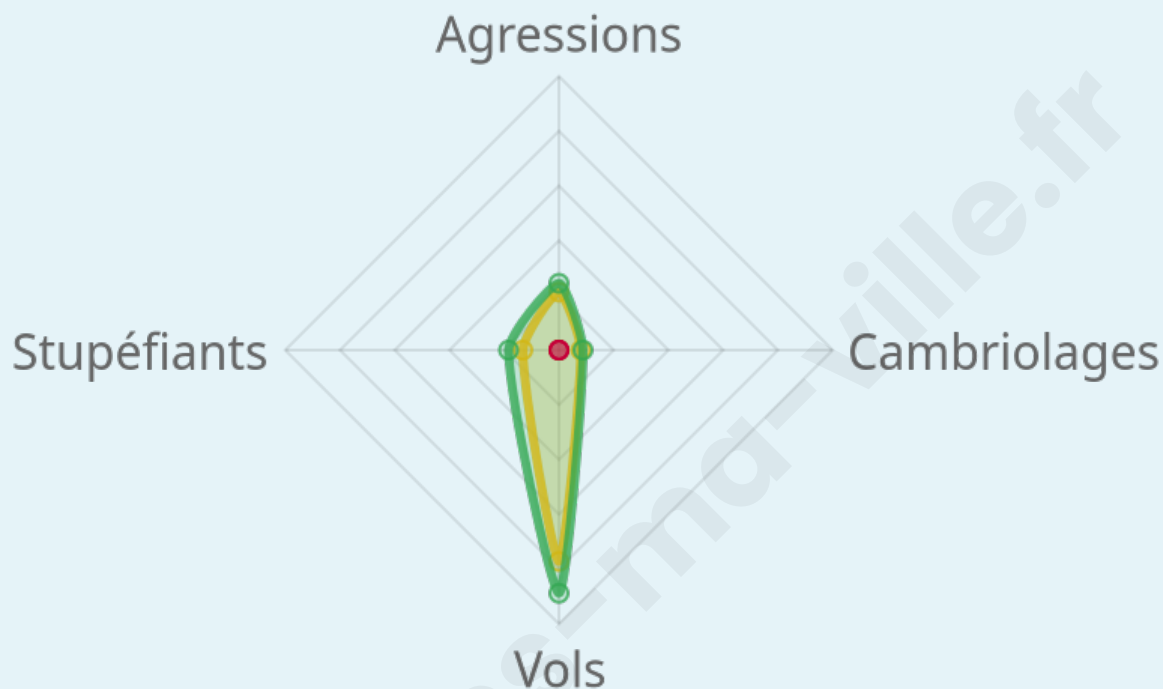
Evolution du nombre d'infractions



Pour comparer

(en proportion du nombre d'habitants)

■ Ville ■ Département ■ Région



Sources : Bases statistiques communale, départementale et régionale de la délinquance enregistrée par la police et la gendarmerie nationales selon les dernières parutions officielles de 2025 portant sur l'année 2024 ([data.gouv](https://data.gouv.fr)).

Agressions physiques / sexuelles : Violences sexuelles, coups et blessures volontaires intrafamiliaux, coups et blessures volontaires, autres coups, blessures volontaires et vols violents sans arme.

Cambriolages : Cambriolages de logements.

Vols : Vols avec armes, vols d'accessoires sur véhicules, vols dans les véhicules, vols de véhicules, vols sans violence contre des personnes, destructions, dégradations volontaires et escroqueries.

Stupéfiants : Trafic de stupéfiants dont (AFD) et usage de stupéfiants.

Services à la population



Commerce

Hypermarché	X Janzé 8km
Supermarché	X Janzé 8km
Superette	X Tresboeuf 3km
Boulangerie	X Lalleu 3km
Boucherie	X Ercé-en-Lamée 7km
Restaurant	1
Garage	X La Bosse-de-Bretagne 5km
Station-service	X Brie 8km
Banque	X Lalleu 3km
La poste	X Lalleu 2km
Coiffeur	X Tresboeuf 3km
Tabac	X Martigné-Ferchaud 15km
Bars / discothèque	X Lalleu 3km
Bibliothèque	X Boistrudan 12km
Cinéma	X Janzé 9km
Vétérinaire	X Thourie 2km



Santé

Pharmacie	X Ercé-en-Lamée 7km
Hôpital	X Châteaubriant 20km
Laboratoire d'analyses médicales	X Janzé 8km
Etablissement pour handicapé	X Coësmes 4km
EHPA	X Le Theil-de-Bretagne 8km
Médecin	X Ercé-en-Lamée 7km
Dentiste	X Ercé-en-Lamée 7km
Chirurgien	X Retiers 9km
Dermatologue	X Chartres-de-Bretagne 23km
Anesthésiste	X Châteaubriant 20km
Gastro-entérologue	X Châteaubriant 20km
Gynécologue	X Martigné-Ferchaud 15km
Cancérologue	X Saint-Grégoire 32km
Neurologue	X Vern-sur-Seiche 20km
Ophtalmologue	X Châteaugiron 18km
ORL	X La Guerche-de-Bretagne 21km
Cardiologue	X Châteaubriant 21km
Pédiatre	X Rennes 25km
Pneumologue	X Cesson-Sévigné 29km
Psychologue	X Vern-sur-Seiche 20km
Radiologue	X Vern-sur-Seiche 20km
Rhumatologue	X Châteaubriant 21km
Sage-femme	X Janzé 8km



Éducation

Crèche	X Tresboeuf 3km
Ecole maternelle Public	X Lalleu 3km
Ecole maternelle Privé	X Eancé 20km
Ecole primaire Public	1
Ecole primaire Privé	X Tresboeuf 4km
Collège Public	X Janzé 9km
Collège Privé	X Janzé 8km
Lycée Public	X Bain-de-Bretagne 15km
Lycée Privé	X Bain-de-Bretagne 14km

Sources : Base Sirene des entreprises et de leurs établissements selon les dernières parutions officielles de 2025 portant sur l'année 2024 ([data.gouv](#)). Liste, localisation et tarifs des professionnels de santé selon les dernières parutions officielles de 2025 portant sur l'année 2024 ([opendatasoft](#)) et FINISS Extraction du Fichier des établissements selon les dernières parutions officielles de 2025 portant sur l'année 2024 ([data.gouv](#)). Adresse et géolocalisation des établissements d'enseignement du premier et second degrés selon les dernières parutions officielles de 2025 portant sur l'année 2024 ([data.education.gouv](#))

Villes autour de La Couyère

Ville	Habitants	Superficie	Pop densité	Pop active	Taux chômage	Revenu moyen	Prix immobilier
Sainte-Colombe	368	7 km ²	53 h/km ²	48.6%	2.7%	22 730 €/an	1 295 €/m ²
Thourie (1 avis)	868	24 km ²	36 h/km ²	50.2%	3.8%	21 860 €/an	1 082 €/m ²
Lalleu	593	15 km ²	40 h/km ²	48.6%	3.4%	20 940 €/an	1 241 €/m ²
Coësmes	1 426	23 km ²	62 h/km ²	47.1%	3.7%	21 820 €/an	1 087 €/m ²
Tresboeuf	1 234	25 km ²	49 h/km ²	50.5%	3.5%	22 170 €/an	1 279 €/m ²
Soulvache	338	11 km ²	31 h/km ²	51.5%	5%	20 930 €/an	855 €/m ²
Le Theil-de-Bretagne	1 731	24 km ²	72 h/km ²	49.6%	3.6%	23 000 €/an	1 628 €/m ²
Saulnières	801	10 km ²	80 h/km ²	51.2%	3%	22 090 €/an	1 505 €/m ²
Ercé-en-Lamée	1 566	39 km ²	40 h/km ²	48%	3.1%	21 490 €/an	1 352 €/m ²
La Bosse-de-Bretagne (1 avis)	696	10 km ²	70 h/km ²	53%	4.3%	22 800 €/an	1 288 €/m ²
Brie	988	13 km ²	76 h/km ²	55.3%	4.1%	23 840 €/an	1 728 €/m ²
Janzé (7 avis)	8 649	41 km ²	211 h/km ²	47.2%	3%	23 450 €/an	1 841 €/m ²
Le Petit-Fougeray	901	9 km ²	100 h/km ²	57.3%	2.7%	24 160 €/an	1 797 €/m ²
Retiers (6 avis)	4 566	41 km ²	111 h/km ²	43.1%	3.4%	21 990 €/an	1 591 €/m ²
Teillay (1 avis)	1 117	26 km ²	43 h/km ²	47.8%	3.6%	21 330 €/an	1 072 €/m ²

bien-dans-ma-ville.fr



Vous aimez votre ville ? Notez-la !

Et faites-nous part de vos remarques constructives



Avec

BIEN dans ma **VILLE** 