



Version web

# Ville de Couville

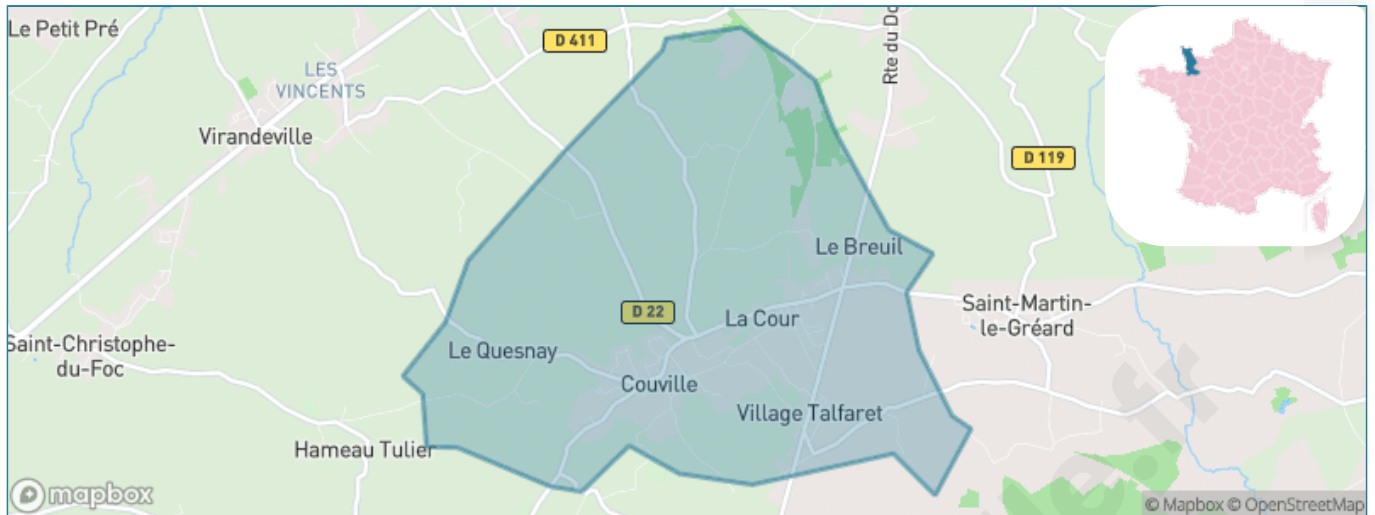
Présenté par

**BIEN** dans  
ma **VILLE** 

# Sommaire

|   |    |
|---|----|
| Situation géographique .....            | 3  |
| Statistiques sur la population .....    | 4  |
| Evolution du nombre d'habitants .....   | 4  |
| Tranche d'âge .....                     | 5  |
| 0-14 ans .....                          | 5  |
| 15-29 ans .....                         | 5  |
| 30-44 ans .....                         | 5  |
| 45-59 ans .....                         | 5  |
| 60-74 ans .....                         | 5  |
| 75-89 ans .....                         | 5  |
| 90 ans et + .....                       | 5  |
| Activité professionnelle .....          | 5  |
| Agriculteurs .....                      | 5  |
| Artisans, Commerçants .....             | 5  |
| Cadres et sup. ....                     | 5  |
| Professions intermédiaires .....        | 5  |
| Employé .....                           | 5  |
| Ouvrier .....                           | 5  |
| Retraité .....                          | 5  |
| Autres .....                            | 5  |
| Niveau de diplôme .....                 | 6  |
| Sans diplôme ou CEP .....               | 6  |
| Brevet, BEPC, DNB .....                 | 6  |
| CAP-BEP ou équivalent .....             | 6  |
| BAC ou équivalent .....                 | 6  |
| BAC+2 .....                             | 6  |
| BAC+3 ou +4 .....                       | 6  |
| BAC+5 ou plus .....                     | 6  |
| Composition des ménages .....           | 6  |
| Couple sans enfant .....                | 6  |
| Couple avec enfant(s) .....             | 6  |
| Famille monoparentale .....             | 6  |
| Colocation / Autre .....                | 6  |
| Personnes seules .....                  | 6  |
| Profils électoraux .....                | 7  |
| Premier tour .....                      | 7  |
| Sécurité .....                          | 8  |
| Evolution du nombre d'infractions ..... | 8  |
| Pour comparer .....                     | 9  |
| Services à la population .....          | 10 |
| Commerce .....                          | 10 |
| Éducation .....                         | 10 |
| Villes autour de Couville .....         | 12 |

# Situation géographique



## i Informations clés

- **Région** : Normandie
- **Département** : Manche
- **Code postal** : 50690
- **Superficie** : 8 km<sup>2</sup>



# Statistiques sur la population



Nombre d'habitants

**1 249**



Age moyen

**38 ans**



Pop active

**49.4%**



Taux chômage

**2.4%**



Pop densité

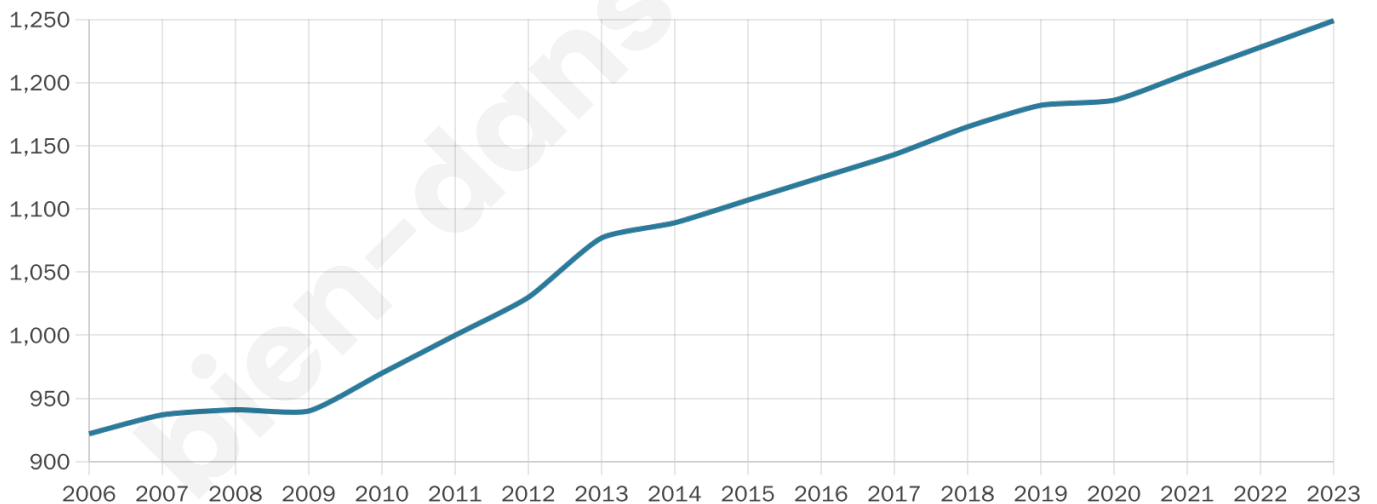
**156 h/km<sup>2</sup>**



Revenu moyen

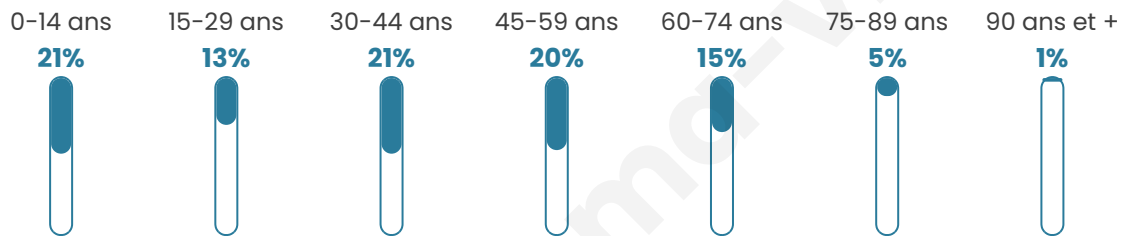
**25 630 €/an**

## Evolution du nombre d'habitants

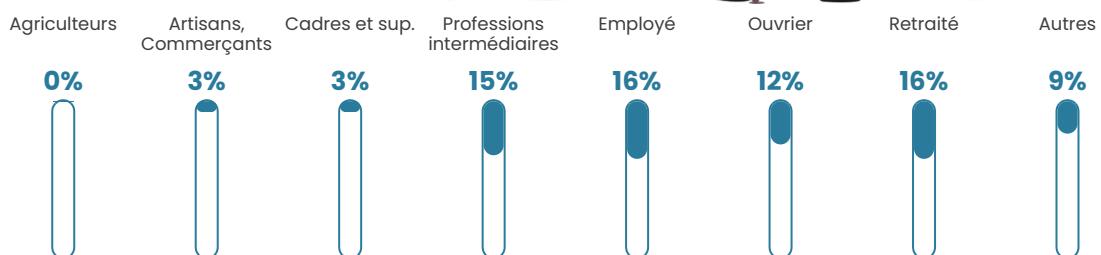


Sources : Institut national de la statistique et des études économiques (insee) selon Les dernières parutions officielles de 2024 portant sur les années 2020, 2021 et 2022.

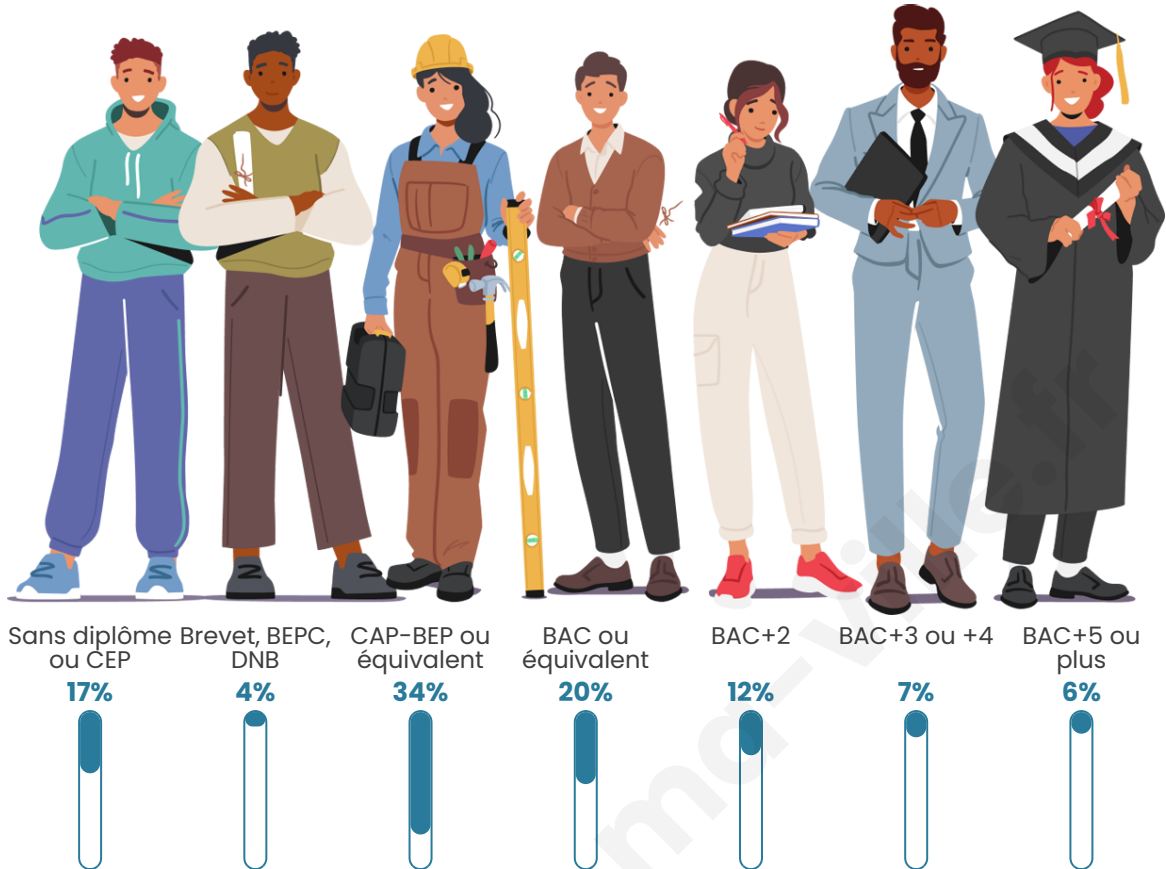
## Tranche d'âge




## Activité professionnelle



## Niveau de diplôme




## Composition des ménages



# Profils électoraux

## Premier tour

|   |                           |         |
|---|---------------------------|---------|
|    | Emmanuel<br>MACRON        | 31.03 % |
|    | Marine LE PEN             | 25.00 % |
|    | Jean-Luc<br>MÉLENCHON     | 17.06 % |
|    | Yannick JADOT             | 5.00 %  |
|    | Jean LASSALLE             | 4.85 %  |
|   | Valérie PÉCRESSÉ          | 3.82 %  |
|  | Fabien ROUSSEL            | 3.38 %  |
|  | Nicolas DUPONT-<br>AIGNAN | 3.09 %  |
|  | Éric ZEMMOUR              | 2.94 %  |
|  | Anne HIDALGO              | 2.06 %  |
|  | Nathalie ARTHAUD          | 1.18 %  |
|  | Philippe POUTOU           | 0.59 %  |



### 812 inscrits

Participation : 85.47%

Votes blancs : 1.59%

Votes nuls : 0.43%

## Second tour

|   |                    |         |
|---|--------------------|---------|
|  | Emmanuel<br>MACRON | 57,95 % |
|  | Marine LE PEN      | 42,05 % |

### 813 inscrits

Participation : 84.5%

Votes blancs : 7.86%

Votes nuls : 2.47%

# Sécurité



Agressions physiques / sexuelles

0



Cambriolages

0



Vols / dégradations

0



Stupéfiants

0

## Evolution du nombre d'infractions



## Pour comparer

(en proportion du nombre d'habitants)



Sources : Bases statistiques communale, départementale et régionale de la délinquance enregistrée par la police et la gendarmerie nationales selon les dernières parutions officielles de 2025 portant sur l'année 2024 ([data.gouv](https://data.gouv.fr)).

Agressions physiques / sexuelles : Violences sexuelles, coups et blessures volontaires intrafamiliaux, coups et blessures volontaires, autres coups, blessures volontaires et vols violents sans arme.

Cambriolages : Cambriolages de logements.

Vols : Vols avec armes, vols d'accessoires sur véhicules, vols dans les véhicules, vols de véhicules, vols sans violence contre des personnes, destructions, dégradations volontaires et escroqueries.

Stupéfiants : Trafic de stupéfiants dont (AFD) et usage de stupéfiants.

# Services à la population



## Commerce

|                    |  |
|--------------------|--|
| Hypermarché        | X <a href="#">Cherbourg-en-Cotentin</a> 8km  |
| Supermarché        | X <a href="#">Cherbourg-en-Cotentin</a> 9km  |
| Superette          | X <a href="#">Bricquebosq</a> 3km            |
| Boulangerie        | 1  |
| Boucherie          | X <a href="#">Rauville-la-Bigot</a> 3km      |
| Restaurant         | 2  |
| Garage             | 1  |
| Station-service    | 1  |
| Banque             | X <a href="#">Sottevast</a> 5km              |
| La poste           | X <a href="#">Virandeville</a> 3km           |
| Coiffeur           | X <a href="#">Rauville-la-Bigot</a> 3km      |
| Tabac              | X <a href="#">Rocheville</a> 8km             |
| Bars / discothèque | X <a href="#">Saint-Martin-le-Gréard</a> 3km |
| Bibliothèque       | X <a href="#">Cherbourg-en-Cotentin</a> 10km |
| Cinéma             | X <a href="#">Bricquebec-en-Cotentin</a> 7km |
| Vétérinaire        | X <a href="#">Sideville</a> 4km              |



## Santé

|                                  |  |
|----------------------------------|--|
| Pharmacie                        | X <a href="#">Virandeville</a> 4km           |
| Hôpital                          | X <a href="#">Cherbourg-en-Cotentin</a> 11km |
| Laboratoire d'analyses médicales | X <a href="#">Cherbourg-en-Cotentin</a> 10km |
| Etablissement pour handicapé     | X <a href="#">Cherbourg-en-Cotentin</a> 10km |
| EHPA                             | X <a href="#">Martinvast</a> 5km             |
| Médecin                          | X <a href="#">Virandeville</a> 4km           |
| Dentiste                         | X <a href="#">Martinvast</a> 6km             |
| Chirurgien                       | X <a href="#">Cherbourg-en-Cotentin</a> 10km |
| Dermatologue                     | X <a href="#">Cherbourg-en-Cotentin</a> 9km  |
| Anesthésiste                     | X <a href="#">Cherbourg-en-Cotentin</a> 10km |
| Gastro-entérologue               | X <a href="#">Cherbourg-en-Cotentin</a> 10km |
| Gynécologue                      | X <a href="#">Cherbourg-en-Cotentin</a> 10km |
| Cancérologue                     | X <a href="#">Avranches</a> 100km            |
| Neurologue                       | X <a href="#">Cherbourg-en-Cotentin</a> 10km |
| Ophtalmologue                    | X <a href="#">Cherbourg-en-Cotentin</a> 10km |
| ORL                              | X <a href="#">Cherbourg-en-Cotentin</a> 10km |
| Cardiologue                      | X <a href="#">Cherbourg-en-Cotentin</a> 10km |
| Pédiatre                         | X <a href="#">Cherbourg-en-Cotentin</a> 10km |
| Pneumologue                      | X <a href="#">Cherbourg-en-Cotentin</a> 9km  |
| Psychologue                      | X <a href="#">Cherbourg-en-Cotentin</a> 9km  |
| Radiologue                       | X <a href="#">Cherbourg-en-Cotentin</a> 10km |
| Rhumatologue                     | X <a href="#">Cherbourg-en-Cotentin</a> 11km |
| Sage-femme                       | X <a href="#">Martinvast</a> 6km             |



## Éducation

|                         |  |
|-------------------------|--|
| Crèche                  | 1  |
| Ecole maternelle Public | X <a href="#">Sottevast</a> 7km              |
| Ecole maternelle Privé  | X <a href="#">Saint-Malo</a> 101km           |
| Ecole primaire Public   | 1  |
| Ecole primaire Privé    | X <a href="#">Cherbourg-en-Cotentin</a> 9km  |
| Collège Public          | X <a href="#">Cherbourg-en-Cotentin</a> 9km  |
| Collège Privé           | X <a href="#">Cherbourg-en-Cotentin</a> 11km |
| Lycée Public            | X <a href="#">Cherbourg-en-Cotentin</a> 10km |
| Lycée Privé             | X <a href="#">Cherbourg-en-Cotentin</a> 11km |

Sources : Base Sirene des entreprises et de leurs établissements selon les dernières parutions officielles de 2025 portant sur l'année 2024 ([data.gouv](https://data.gouv.fr)). Liste, localisation et tarifs des professionnels de santé selon les dernières parutions officielles de 2025 portant sur l'année 2024 ([opendatasoft](https://opendatasoft.com)) et FINESS Extraction du Fichier des établissements selon les dernières parutions officielles de 2025 portant sur l'année 2024 ([data.gouv](https://data.gouv.fr)). Adresse et géolocalisation des établissements d'enseignement du premier et second degrés selon les dernières parutions officielles de 2025 portant sur l'année 2024 ([data.education.gouv](https://data.education.gouv.fr))

bien-dans-ma-ville.fr

## Villes autour de Couville

| Ville                       | Habitants | Superficie         | Pop densité           | Pop active | Taux chômage | Revenu moyen | Prix immobilier        |
|-----------------------------|-----------|--------------------|-----------------------|------------|--------------|--------------|------------------------|
| Breuville                   | 406       | 8 km <sup>2</sup>  | 51 h/km <sup>2</sup>  | 46.8%      | 3%           | 23 730 €/an  | 1 521 €/m <sup>2</sup> |
| Saint-Martin-le-Gréard      | 606       | 2 km <sup>2</sup>  | 303 h/km <sup>2</sup> | 57.8%      | 2.6%         | 27 250 €/an  | 1 676 €/m <sup>2</sup> |
| Bricquebosq                 | 638       | 8 km <sup>2</sup>  | 80 h/km <sup>2</sup>  | 51.3%      | 1.9%         | 23 810 €/an  | 1 498 €/m <sup>2</sup> |
| Rauville-la-Bigot (1 avis)  | 1 082     | 17 km <sup>2</sup> | 64 h/km <sup>2</sup>  | 50.8%      | 2.6%         | 23 310 €/an  | 1 558 €/m <sup>2</sup> |
| Sideville                   | 856       | 7 km <sup>2</sup>  | 122 h/km <sup>2</sup> | 50.4%      | 2%           | 26 370 €/an  | 1 755 €/m <sup>2</sup> |
| Tollevast                   | 1 654     | 12 km <sup>2</sup> | 138 h/km <sup>2</sup> | 48.1%      | 2%           | 26 930 €/an  | 2 084 €/m <sup>2</sup> |
| Hardinvast                  | 928       | 7 km <sup>2</sup>  | 133 h/km <sup>2</sup> | 48.5%      | 2.2%         | 26 550 €/an  | 1 883 €/m <sup>2</sup> |
| Saint-Christophe-du-Foc     | 409       | 3 km <sup>2</sup>  | 136 h/km <sup>2</sup> | 52.3%      | 2.4%         | 24 930 €/an  | 2 071 €/m <sup>2</sup> |
| Virandeville                | 816       | 8 km <sup>2</sup>  | 102 h/km <sup>2</sup> | 46.3%      | 2.5%         | 25 690 €/an  | 1 820 €/m <sup>2</sup> |
| Sotteville                  | 485       | 6 km <sup>2</sup>  | 81 h/km <sup>2</sup>  | 52.6%      | 1.9%         | 24 290 €/an  | 1 562 €/m <sup>2</sup> |
| Teurthéville-Hague (2 avis) | 1 037     | 12 km <sup>2</sup> | 86 h/km <sup>2</sup>  | 52%        | 3%           | 26 960 €/an  | 1 956 €/m <sup>2</sup> |
| Martinvast                  | 1 348     | 10 km <sup>2</sup> | 135 h/km <sup>2</sup> | 46.4%      | 2.4%         | 26 850 €/an  | 1 987 €/m <sup>2</sup> |
| Sottevast (1 avis)          | 1 459     | 10 km <sup>2</sup> | 146 h/km <sup>2</sup> | 48.5%      | 3%           | 24 100 €/an  | 1 690 €/m <sup>2</sup> |
| Helleville                  | 567       | 5 km <sup>2</sup>  | 113 h/km <sup>2</sup> | 54.1%      | 2.6%         | 26 280 €/an  | 1 793 €/m <sup>2</sup> |
| Brix (3 avis)               | 2 165     | 32 km <sup>2</sup> | 68 h/km <sup>2</sup>  | 47.6%      | 1.8%         | 25 020 €/an  | 1 691 €/m <sup>2</sup> |

bien-dans-ma-ville.fr



# Vous aimez votre ville ? Notez-la !

Et faites-nous part de vos remarques constructives



Avec

**BIEN** dans  
ma **VILLE** 