



Version web

Ville de Coussa

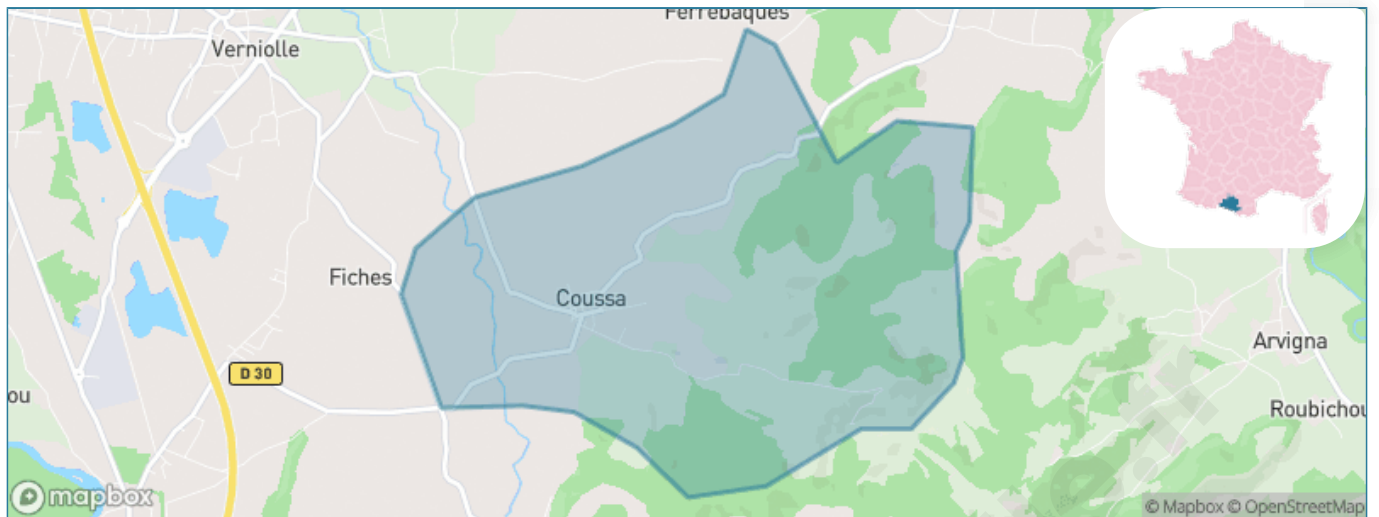
Présenté par

BIEN dans
ma **VILLE** 

Sommaire

Situation géographique	3
Statistiques sur la population	4
Evolution du nombre d'habitants	4
Tranche d'âge	5
0-14 ans	5
15-29 ans	5
30-44 ans	5
45-59 ans	5
60-74 ans	5
75-89 ans	5
90 ans et +	5
Activité professionnelle	5
Agriculteurs	5
Artisans, Commerçants	5
Cadres et sup.	5
Professions intermédiaires	5
Employé	5
Ouvrier	5
Retraité	5
Autres	5
Niveau de diplôme	6
Sans diplôme ou CEP	6
Brevet, BEPC, DNB	6
CAP-BEP ou équivalent	6
BAC ou équivalent	6
BAC+2	6
BAC+3 ou +4	6
BAC+5 ou plus	6
Composition des ménages	6
Couple sans enfant	6
Couple avec enfant(s)	6
Famille monoparentale	6
Colocation / Autre	6
Personnes seules	6
Profils électoraux	7
Premier tour	7
Sécurité	8
Evolution du nombre d'infractions	8
Pour comparer	9
Services à la population	10
Commerce	10
Éducation	10
Villes autour de Coussa	11

Situation géographique



i Informations clés

- **Région** : Occitanie
- **Département** : Ariège
- **Code postal** : 09120
- **Superficie** : 7 km²



Statistiques sur la population



Nombre d'habitants

268



Age moyen

41 ans



Pop active

57.1%



Taux chômage

5.5%



Pop densité

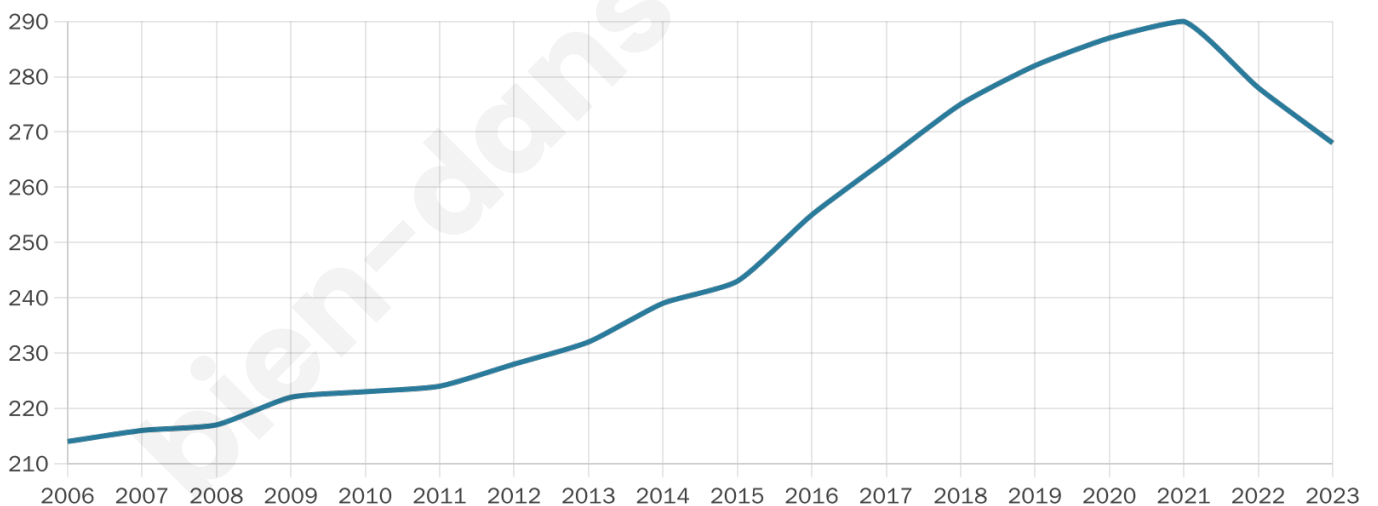
38 h/km²



Revenu moyen

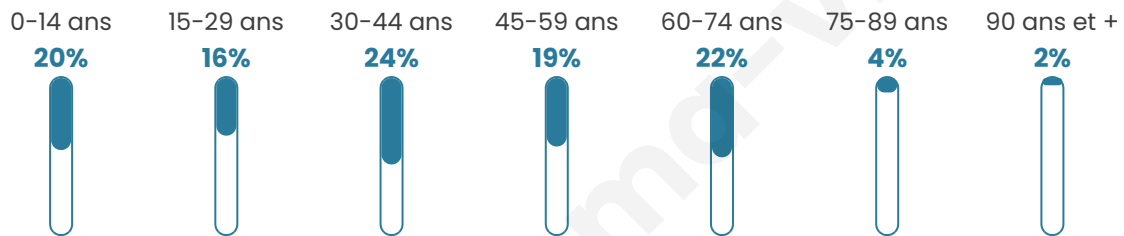
23 090 €/an

Evolution du nombre d'habitants

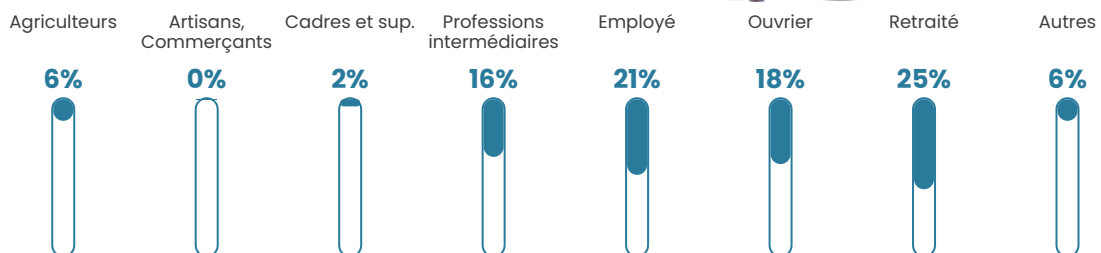


Sources : Institut national de la statistique et des études économiques (insee) selon Les dernières parutions officielles de 2024 portant sur les années 2020, 2021 et 2022.

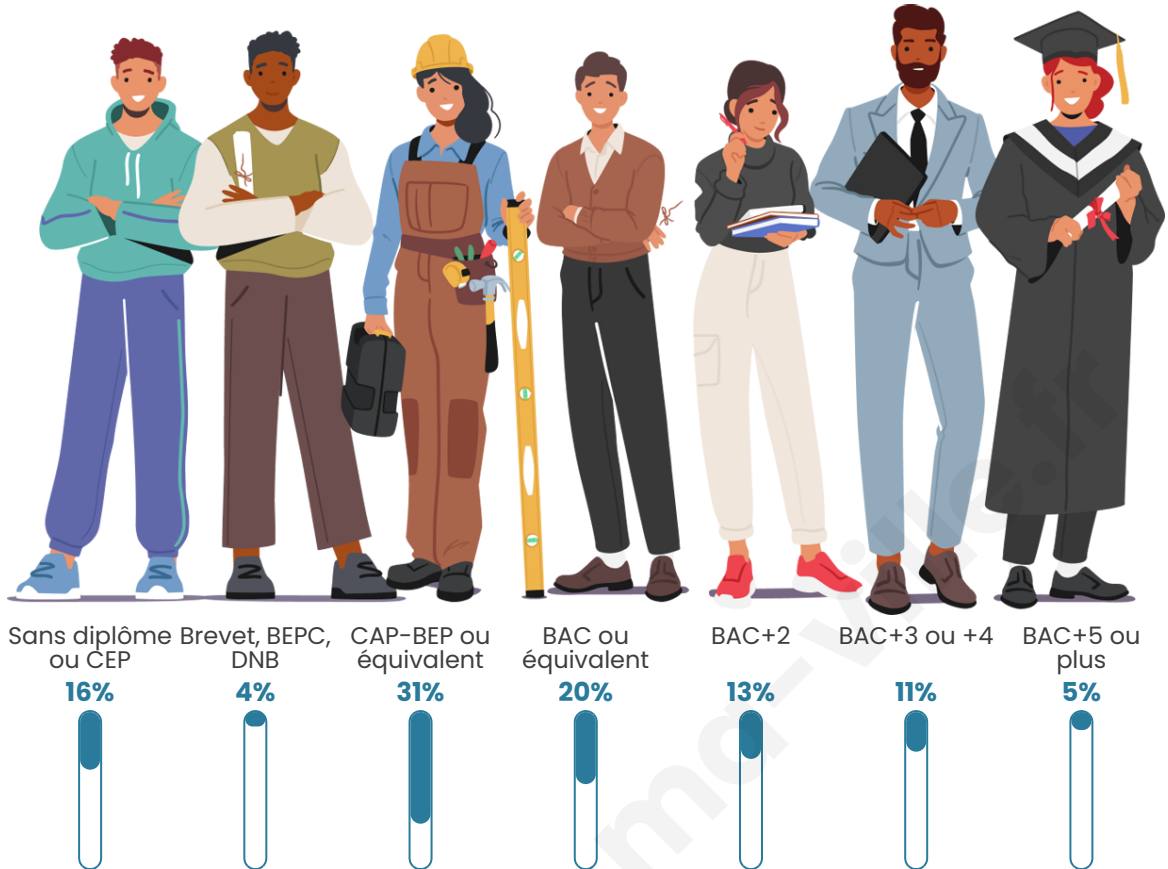
Tranche d'âge




Activité professionnelle



Niveau de diplôme













Composition des ménages





Profils électoraux

Premier tour

	Marine LE PEN	28.30 %
	Emmanuel MACRON	22.64 %
	Jean-Luc MÉLENCHON	12.58 %
	Éric ZEMMOUR	11.95 %
	Jean LASSALLE	7.55 %
	Yannick JADOT	5.66 %
	Fabien ROUSSEL	4.40 %
	Valérie PÉCRESSE	2.52 %
	Anne HIDALGO	1.89 %
	Nicolas DUPONT-AIGNAN	1.89 %
	Philippe POUTOU	0.63 %
	Nathalie ARTHAUD	0.00 %

Second tour

	Emmanuel MACRON	43,51 %
	Marine LE PEN	56,49 %

203 inscrits

Participation : 81.77%

Votes blancs : 5.42%

Votes nuls : 1.81%

203 inscrits

Participation : 80.79%

Votes blancs : 1.83%

Votes nuls : 1.22%

Sécurité



Agressions physiques / sexuelles

0



Cambriolages

0



Vols / dégradations

0



Stupéfiants

0

Evolution du nombre d'infractions



Pour comparer

(en proportion du nombre d'habitants)



Sources : Bases statistiques communale, départementale et régionale de la délinquance enregistrée par la police et la gendarmerie nationales selon les dernières parutions officielles de 2025 portant sur l'année 2024 ([data.gouv](https://data.gouv.fr)).

Agressions physiques / sexuelles : Violences sexuelles, coups et blessures volontaires intrafamiliaux, coups et blessures volontaires, autres coups, blessures volontaires et vols violents sans arme.

Cambriolages : Cambriolages de logements.

Vols : Vols avec armes, vols d'accessoires sur véhicules, vols dans les véhicules, vols de véhicules, vols sans violence contre des personnes, destructions, dégradations volontaires et escroqueries.

Stupéfiants : Trafic de stupéfiants dont (AFD) et usage de stupéfiants.

Services à la population



Commerce

Hypermarché	X <u>Saint-Jean-du-Falga</u> 5km
Supermarché	X <u>Verniolle</u> 2km
Superette	X <u>Verniolle</u> 2km
Boulangerie	X <u>Verniolle</u> 2km
Boucherie	X <u>Verniolle</u> 2km
Restaurant	X <u>Verniolle</u> 2km
Garage	X <u>Varilhes</u> 1km
Station-service	X <u>Verniolle</u> 3km
Banque	X <u>Varilhes</u> 4km
La poste	1
Coiffeur	X <u>Verniolle</u> 2km
Tabac	X <u>Varilhes</u> 4km
Bars / discothèque	X <u>Varilhes</u> 4km
Bibliothèque	X <u>Les Pujols</u> 5km
Cinéma	X <u>Pamiers</u> 7km
Vétérinaire	X <u>Varilhes</u> 3km



Santé

Pharmacie	X <u>Verniolle</u> 2km
Hôpital	X <u>Saint-Jean-de-Verges</u> 6km
Laboratoire d'analyses médicales	X <u>Pamiers</u> 6km
Etablissement pour handicapé EHPA	X <u>La Tour-du-Crieu</u> 4km
Médecin	X <u>La Tour-du-Crieu</u> 4km
Dentiste	X <u>Varilhes</u> 4km
Chirurgien	X <u>Saint-Jean-de-Verges</u> 6km
Dermatologue	X <u>Villefranche-de-Lauragais</u> 37km
Anesthésiste	X <u>Villefranche-de-Lauragais</u> 38km
Gastro-entérologue	X <u>Saint-Jean-de-Verges</u> 6km
Gynécologue	X <u>Foix</u> 11km
Cancérologue	X <u>Muret</u> 52km
Neurologue	X <u>Mauvezin-de-Sainte-Croix</u> 36km
Ophtalmologue	X <u>Pamiers</u> 5km
ORL	X <u>Pamiers</u> 5km
Cardiologue	X <u>Foix</u> 12km
Pédiatre	X <u>Pamiers</u> 5km
Pneumologue	X <u>Foix</u> 12km
Psychologue	X <u>Pamiers</u> 6km
Radiologue	X <u>Saint-Jean-de-Verges</u> 6km
Rhumatologue	X <u>Saint-Jean-de-Verges</u> 6km
Sage-femme	X <u>La Tour-du-Crieu</u> 4km



Éducation

Crèche	X <u>Verniolle</u> 2km
Ecole maternelle Public	1
Ecole maternelle Privé	X <u>Plaisance-du-Touch</u> 62km
Ecole primaire Public	X <u>Verniolle</u> 2km
Ecole primaire Privé	X <u>Pamiers</u> 6km
Collège Public	X <u>Pamiers</u> 7km
Collège Privé	X <u>Pamiers</u> 6km
Lycée Public	X <u>Pamiers</u> 7km
Lycée Privé	X <u>Pamiers</u> 6km

Sources : Base Sirene des entreprises et de leurs établissements selon les dernières parutions officielles de 2025 portant sur l'année 2024 ([data.gouv](#)). Liste, localisation et tarifs des professionnels de santé selon les dernières parutions officielles de 2025 portant sur l'année 2024 ([opendatasoft](#)) et FINISS Extraction du Fichier des établissements selon les dernières parutions officielles de 2025 portant sur l'année 2024 ([data.gouv](#)). Adresse et géolocalisation des établissements d'enseignement du premier et second degrés selon les dernières parutions officielles de 2025 portant sur l'année 2024 ([data.education.gouv](#))

Villes autour de Coussa

Ville	Habitants	Superficie	Pop densité	Pop active	Taux chômage	Revenu moyen	Prix immobilier
Saint-Félix-de-Rieutord (1 avis)	468	6 km ²	78 h/km ²	52.6%	3%	24 470 €/an	1 416 €/m ²
Verniolle (1 avis)	2 397	11 km ²	218 h/km ²	42.8%	3.6%	23 440 €/an	1 548 €/m ²
Varilhes (2 avis)	3 487	11 km ²	317 h/km ²	46.1%	4%	22 180 €/an	1 402 €/m ²
Ségura	199	8 km ²	25 h/km ²	43.7%	6%	20 420 €/an	1 088 €/m ²
Benagues	488	3 km ²	163 h/km ²	47.5%	3.5%	24 400 €/an	1 274 €/m ²
Saint-Jean-du-Falga	2 851	4 km ²	713 h/km ²	41.4%	5.2%	21 830 €/an	1 473 €/m ²
La Tour-du-Crieu (2 avis)	3 230	10 km ²	323 h/km ²	44.8%	4.6%	22 710 €/an	1 726 €/m ²
Dalou (1 avis)	775	7 km ²	111 h/km ²	47.6%	3.7%	22 510 €/an	1 195 €/m ²
Les Pujols	873	13 km ²	67 h/km ²	50.3%	3.1%	23 380 €/an	1 154 €/m ²
Arvigna	238	8 km ²	30 h/km ²	49.2%	2.9%	23 590 €/an	727 €/m ²
Crampagna	980	10 km ²	98 h/km ²	47.4%	3.1%	23 030 €/an	1 400 €/m ²
Malléon	77	6 km ²	13 h/km ²	46.8%	3.9%	NC	NC
Les Issards	250	3 km ²	83 h/km ²	48.4%	6%	23 430 €/an	1 204 €/m ²
Rieux-de-Pelleport	1 253	8 km ²	157 h/km ²	48.5%	4.7%	22 400 €/an	2 363 €/m ²
Le Carlaret	295	9 km ²	33 h/km ²	45.1%	4.1%	20 250 €/an	1 000 €/m ²

bien-dans-ma-ville.fr



Vous aimez votre ville ? Notez-la !

Et faites-nous part de vos remarques constructives



Avec

BIEN dans
ma **VILLE** 