



Version web

Ville de Courvières

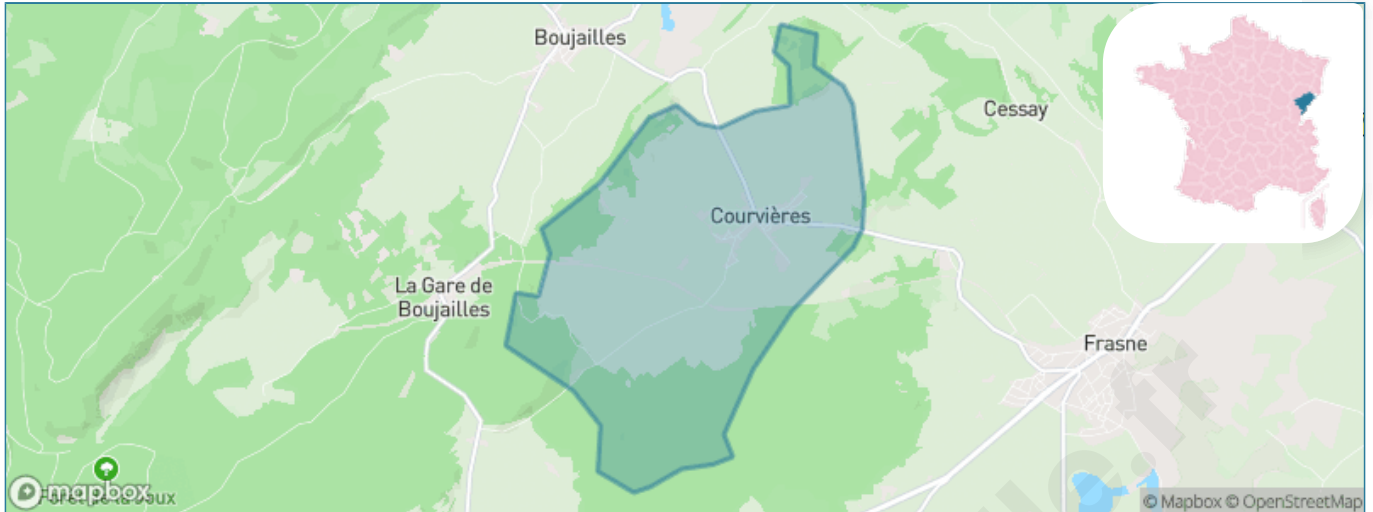
Présenté par



Sommaire

Situation géographique	3
Statistiques sur la population	4
Evolution du nombre d'habitants	4
Tranche d'âge	5
0-14 ans	5
15-29 ans	5
30-44 ans	5
45-59 ans	5
60-74 ans	5
75-89 ans	5
90 ans et +	5
Activité professionnelle	5
Agriculteurs	5
Artisans, Commerçants	5
Cadres et sup.	5
Professions intermédiaires	5
Employé	5
Ouvrier	5
Retraité	5
Autres	5
Niveau de diplôme	6
Sans diplôme ou CEP	6
Brevet, BEPC, DNB	6
CAP-BEP ou équivalent	6
BAC ou équivalent	6
BAC+2	6
BAC+3 ou +4	6
BAC+5 ou plus	6
Composition des ménages	6
Couple sans enfant	6
Couple avec enfant(s)	6
Famille monoparentale	6
Colocation / Autre	6
Personnes seules	6
Profils électoraux	7
Premier tour	7
Sécurité	8
Evolution du nombre d'infractions	8
Pour comparer	9
Services à la population	10
Commerce	10
Éducation	10
Villes autour de Courvières	11

Situation géographique



i Informations clés

- **Région** : Bourgogne-Franche-Comté
- **Département** : Doubs
- **Code postal** : 25560
- **Superficie** : 10 km²

RÉGION
BOURGOGNE
FRANCHE
COMTE

Doubs
le Département

Statistiques sur la population



Nombre d'habitants

317



Age moyen

35 ans



Pop active

47.3%



Taux chômage

8.6%



Pop densité

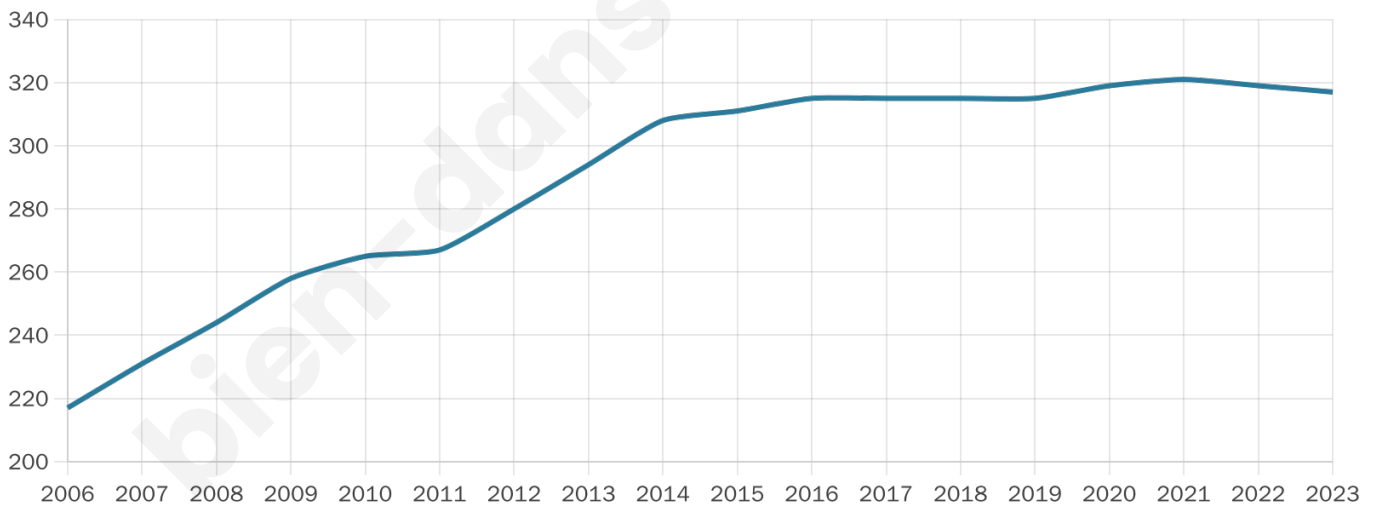
32 h/km²



Revenu moyen

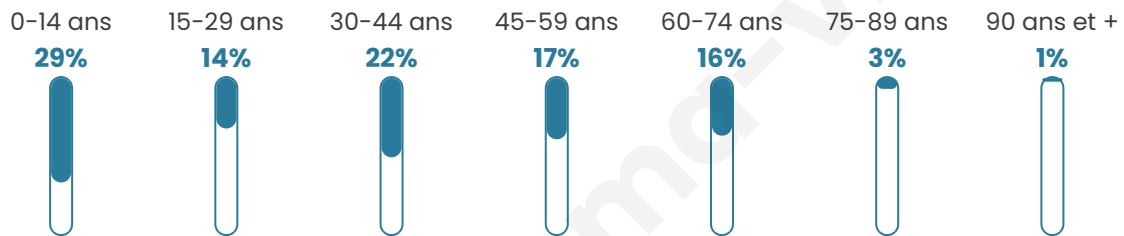
26 530 €/an

Evolution du nombre d'habitants

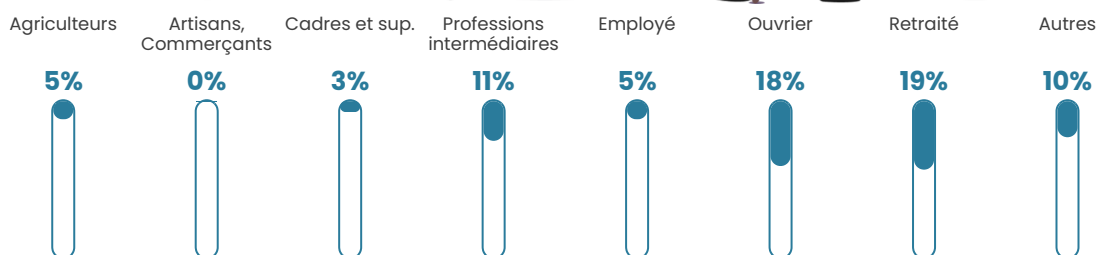


Sources : Institut national de la statistique et des études économiques (insee) selon Les dernières parutions officielles de 2024 portant sur les années 2020, 2021 et 2022.

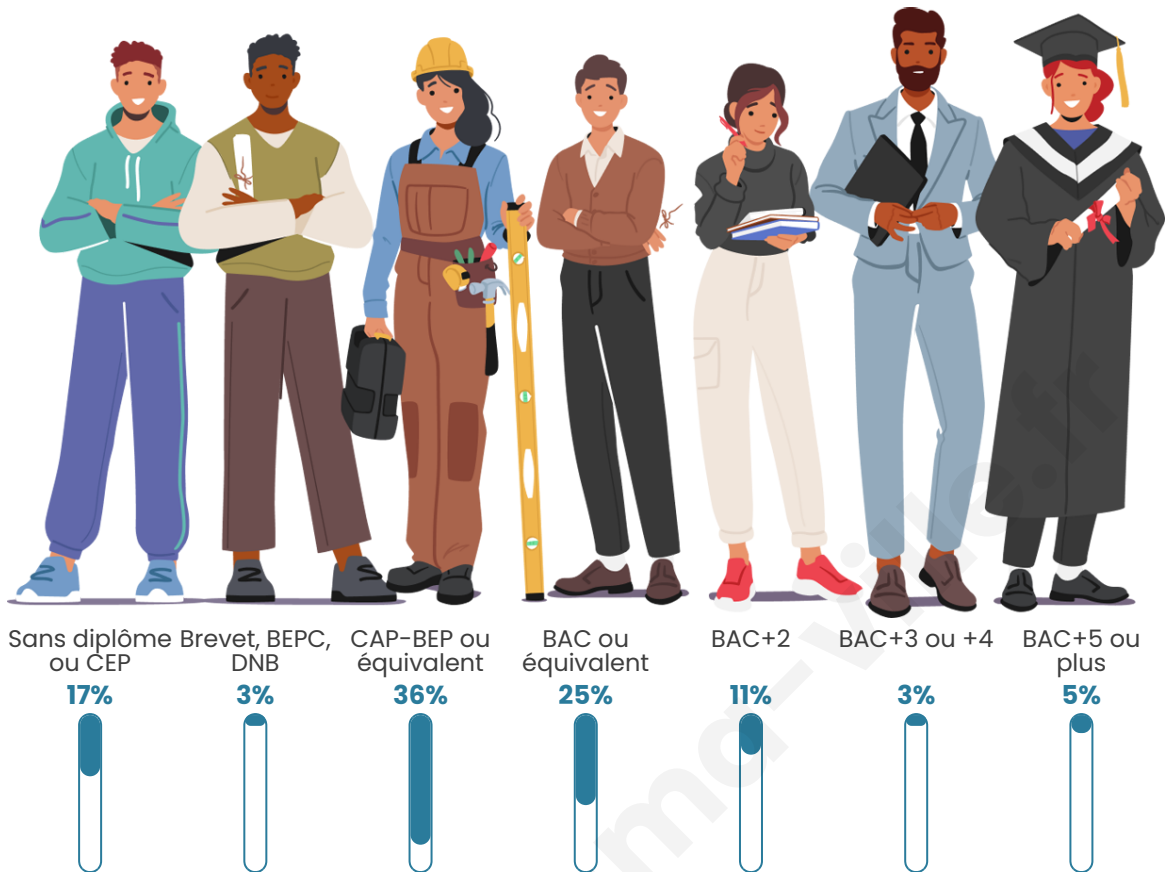
Tranche d'âge



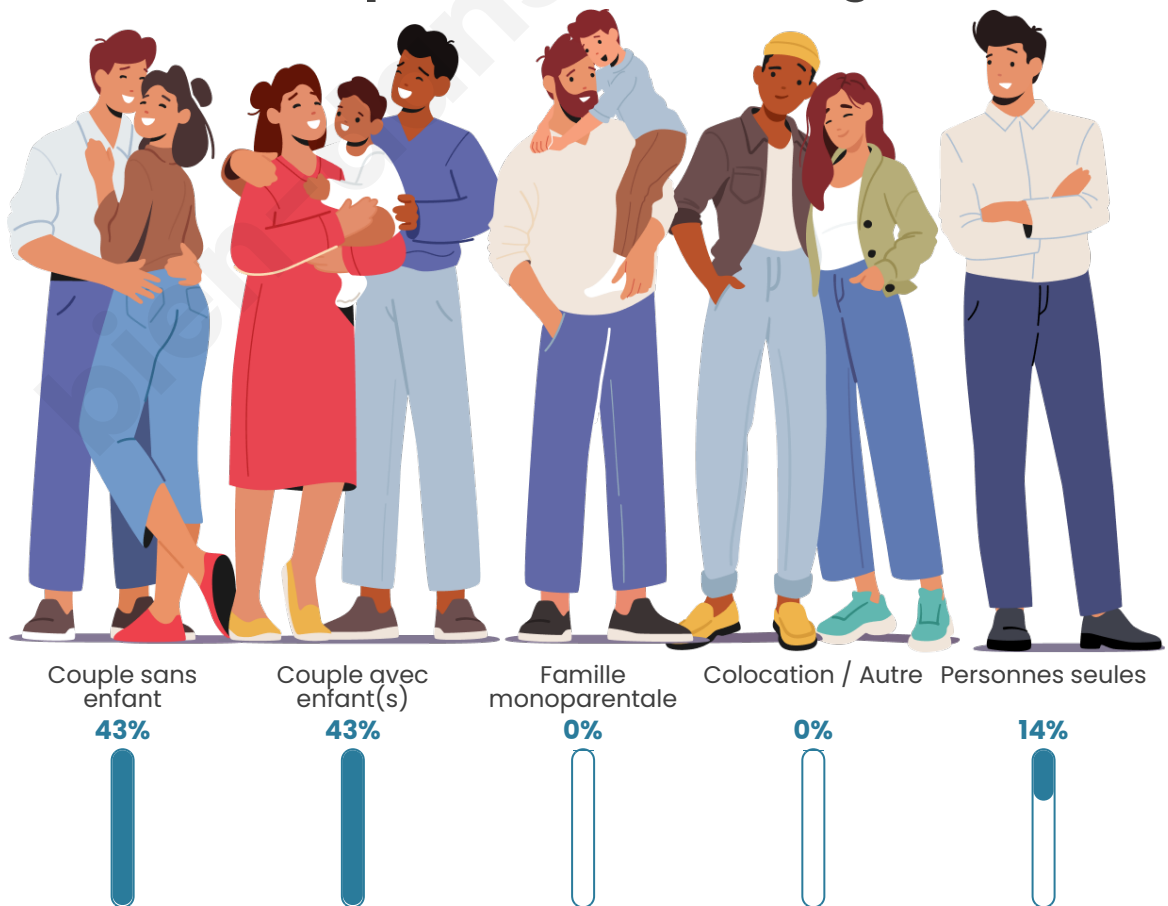
Activité professionnelle



Niveau de diplôme










Composition des ménages



Profils électoraux

Premier tour

	Marine LE PEN	29.41 %
	Emmanuel MACRON	28.82 %
	Jean-Luc MÉLENCHON	12.35 %
	Valérie PÉCRESSÉ	5.88 %
	Jean LASSALLE	5.29 %
	Yannick JADOT	5.29 %
	Nicolas DUPONT-AIGNAN	4.12 %
	Éric ZEMMOUR	3.53 %
	Fabien ROUSSEL	2.35 %
	Anne HIDALGO	2.35 %
	Philippe POUTOU	0.59 %
	Nathalie ARTHAUD	0.00 %



213 inscrits

Participation : 81.22%

Votes blancs : 1.16%

Votes nuls : 0.58%

Second tour

	Emmanuel MACRON	55,15 %
	Marine LE PEN	44,85 %

213 inscrits

Participation : 81.69%

Votes blancs : 4.6%

Votes nuls : 0.57%

Sécurité



Agressions physiques / sexuelles

0



Cambriolages

0



Vols / dégradations

0



Stupéfiants

0

Evolution du nombre d'infractions



Pour comparer

(en proportion du nombre d'habitants)



Sources : Bases statistiques communale, départementale et régionale de la délinquance enregistrée par la police et la gendarmerie nationales selon les dernières parutions officielles de 2025 portant sur l'année 2024 ([data.gouv](https://data.gouv.fr)).

Agressions physiques / sexuelles : Violences sexuelles, coups et blessures volontaires intrafamiliaux, coups et blessures volontaires, autres coups, blessures volontaires et vols violents sans arme.

Cambriolages : Cambriolages de logements.

Vols : Vols avec armes, vols d'accessoires sur véhicules, vols dans les véhicules, vols de véhicules, vols sans violence contre des personnes, destructions, dégradations volontaires et escroqueries.

Stupéfiants : Trafic de stupéfiants dont (AFD) et usage de stupéfiants.

Services à la population



Commerce

Hypermarché	X Houtaud 16km
Supermarché	X Frasne 3km
Superette	X Villers-sous-Chalamont 7km
Boulangerie	X Frasne 3km
Boucherie	X Frasne 3km
Restaurant	X Frasne 3km
Garage	X Frasne 3km
Station-service	X Frasne 4km
Banque	X Frasne 4km
La poste	X Frasne 3km
Coiffeur	X Frasne 3km
Tabac	X Frasne 3km
Bars / discothèque	1
Bibliothèque	X Nozeroy 12km
Cinéma	X Houtaud 16km
Vétérinaire	X Frasne 3km



Santé

Pharmacie	X Frasne 3km
Hôpital	X Mouthe 18km
Laboratoire d'analyses médicales	X Pontarlier 18km
Etablissement pour handicapé	X Frasne 4km
EHPA	X Frasne 3km
Médecin	X Frasne 3km
Dentiste	X Levier 10km
Chirurgien	X Pontarlier 19km
Dermatologue	X Pontarlier 18km
Anesthésiste	X Salins-les-Bains 20km
Gastro-entérologue	X Pontarlier 19km
Gynécologue	X Pontarlier 18km
Cancérologue	X Annemasse 76km
Neurologue	X Labergement-Sainte-Marie 16km
Ophthalmologue	X Champagnole 21km
ORL	X Salins-les-Bains 20km
Cardiologue	X Pontarlier 18km
Pédiatre	X Frasne 3km
Pneumologue	X Besançon 40km
Psychologue	X Pontarlier 18km
Radiologue	X Pontarlier 18km
Rhumatologue	X Quingey 31km
Sage-femme	X Bians-les-Usiers 17km



Éducation

Crèche	X Frasne 3km
Ecole maternelle Public	X Frasne 3km
Ecole maternelle Privé	X Divonne-les-Bains 57km
Ecole primaire Public	X Frasne 3km
Ecole primaire Privé	X Levier 10km
Collège Public	X Frasne 3km
Collège Privé	X Levier 10km
Lycée Public	X Pontarlier 18km
Lycée Privé	X Levier 10km

Sources : Base Sirene des entreprises et de leurs établissements selon les dernières parutions officielles de 2025 portant sur l'année 2024 ([data.gouv](#)). Liste, localisation et tarifs des professionnels de santé selon les dernières parutions officielles de 2025 portant sur l'année 2024 ([opendatasoft](#)) et FINESX Extraction du Fichier des établissements selon les dernières parutions officielles de 2025 portant sur l'année 2024 ([data.gouv](#)). Adresse et géolocalisation des établissements d'enseignement du premier et second degrés selon les dernières parutions officielles de 2025 portant sur l'année 2024 ([data.education.gouv](#))

Villes autour de Courvières

Ville	Habitants	Superficie	Pop densité	Pop active	Taux chômage	Revenu moyen	Prix immobilier
Boujailles	461	28 km ²	16 h/km ²	52.7%	3.9%	26 350 €/an	624 €/m ²
Frasne (2 avis)	1 975	32 km ²	62 h/km ²	50.7%	3.5%	28 060 €/an	2 444 €/m ²
Dompierre-les-Tilleuls	291	12 km ²	24 h/km ²	53.6%	3.1%	26 550 €/an	2 370 €/m ²
Cuvier	277	10 km ²	28 h/km ²	47.3%	3.6%	25 590 €/an	1 563 €/m ²
Bief-du-Fourg	218	10 km ²	22 h/km ²	53.7%	5%	25 900 €/an	NC
Villers-sous-Chalamont	293	22 km ²	13 h/km ²	45.1%	2.4%	22 710 €/an	1 650 €/m ²
Bouverans	461	18 km ²	26 h/km ²	47.5%	3.3%	28 130 €/an	3 010 €/m ²
Censeau	333	9 km ²	37 h/km ²	55.6%	3.9%	25 420 €/an	1 010 €/m ²
Mignovillard (1 avis)	902	53 km ²	17 h/km ²	45.8%	2.8%	26 140 €/an	1 646 €/m ²
Bonnevaux	410	16 km ²	26 h/km ²	52%	2.9%	33 090 €/an	444 €/m ²
Esserval-Tartre	140	12 km ²	12 h/km ²	43.6%	3.6%	26 060 €/an	1 534 €/m ²
La Rivière-Drugeon	933	19 km ²	49 h/km ²	52.3%	4.4%	27 430 €/an	2 266 €/m ²
Chapelle-d'Huin	549	23 km ²	24 h/km ²	49.7%	2.2%	26 560 €/an	965 €/m ²
Bannans	370	11 km ²	34 h/km ²	57.6%	1.9%	28 350 €/an	2 467 €/m ²
Levier	2 400	44 km ²	55 h/km ²	44.5%	3.5%	24 730 €/an	1 970 €/m ²

bien-dans-ma-ville.fr



Vous aimez votre ville ? Notez-la !

Et faites-nous part de vos remarques constructives



Avec

BIEN dans ma **VILLE** 