



Version web

# Ville de Courtonne-les- Deux-Églises

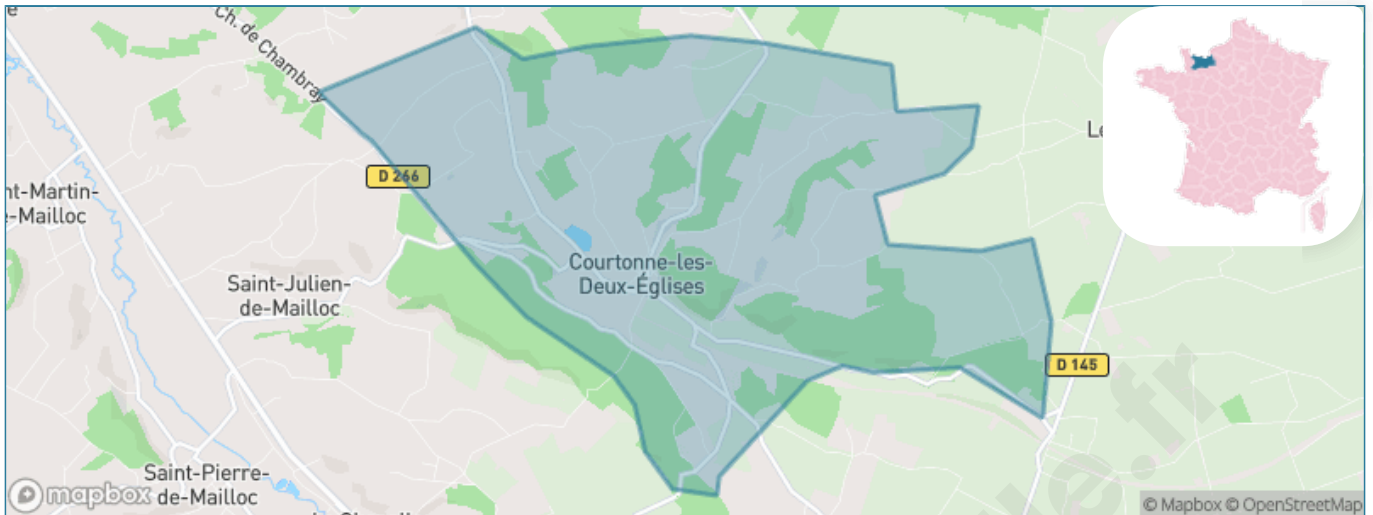
Présenté par

**BIEN** dans  
ma **VILLE** 

# Sommaire

Situation géographique .....	3
Statistiques sur la population .....	4
Evolution du nombre d'habitants .....	4
Tranche d'âge .....	5
0-14 ans .....	5
15-29 ans .....	5
30-44 ans .....	5
45-59 ans .....	5
60-74 ans .....	5
75-89 ans .....	5
90 ans et + .....	5
Activité professionnelle .....	5
Agriculteurs .....	5
Artisans, Commerçants .....	5
Cadres et sup. ....	5
Professions intermédiaires .....	5
Employé .....	5
Ouvrier .....	5
Retraité .....	5
Autres .....	5
Niveau de diplôme .....	6
Sans diplôme ou CEP .....	6
Brevet, BEPC, DNB .....	6
CAP-BEP ou équivalent .....	6
BAC ou équivalent .....	6
BAC+2 .....	6
BAC+3 ou +4 .....	6
BAC+5 ou plus .....	6
Composition des ménages .....	6
Couple sans enfant .....	6
Couple avec enfant(s) .....	6
Famille monoparentale .....	6
Colocation / Autre .....	6
Personnes seules .....	6
Profils électoraux .....	7
Premier tour .....	7
Sécurité .....	8
Evolution du nombre d'infractions .....	8
Pour comparer .....	9
Services à la population .....	10
Commerce .....	10
Éducation .....	10
Villes autour de Courtonne-les-Deux-Églises .....	11

# Situation géographique



## i Informations clés

- **Région** : Normandie
- **Département** : Calvados
- **Code postal** : 14290
- **Superficie** : 13 km<sup>2</sup>



RÉGION  
NORMANDIE



# Statistiques sur la population



Nombre d'habitants

**627**



Age moyen

**40 ans**



Pop active

**50.2%**



Taux chômage

**5%**



Pop densité

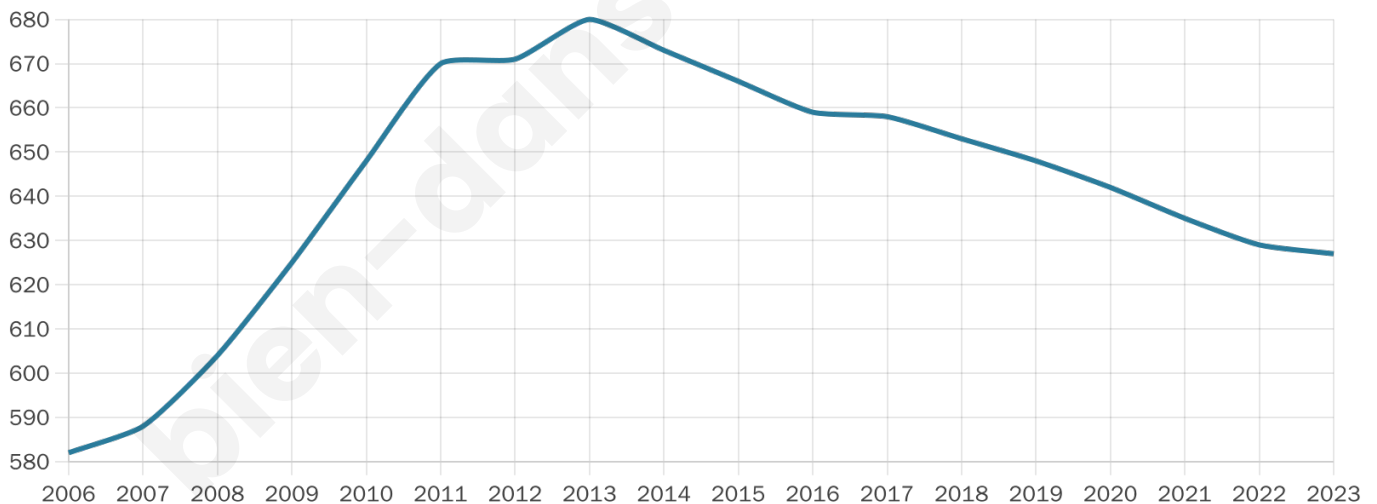
**48 h/km<sup>2</sup>**



Revenu moyen

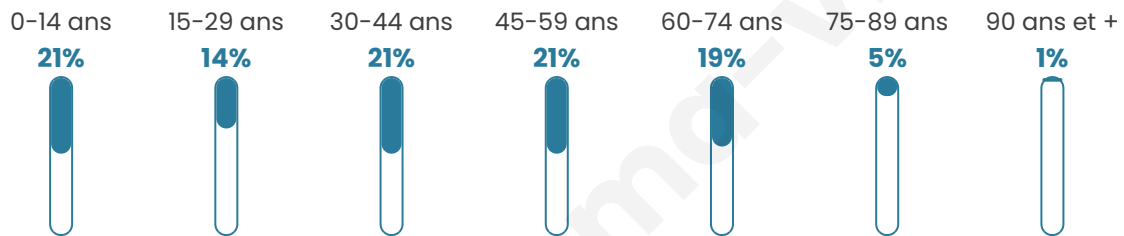
**22 120 €/an**

## Evolution du nombre d'habitants

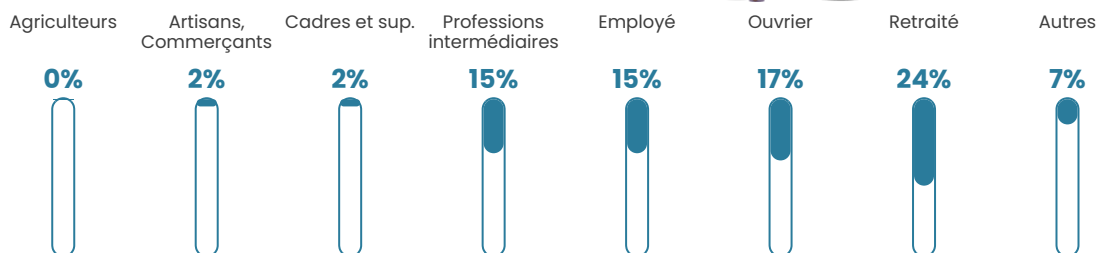


Sources : Institut national de la statistique et des études économiques (insee) selon Les dernières parutions officielles de 2024 portant sur les années 2020, 2021 et 2022.


## Tranche d'âge




## Activité professionnelle



## Niveau de diplôme






## Composition des ménages



# Profils électoraux

## Premier tour

	Marine LE PEN	33.85 %
	Emmanuel MACRON	26.41 %
	Jean-Luc MÉLENCHON	15.64 %
	Éric ZEMMOUR	6.67 %
	Yannick JADOT	4.10 %
	Jean LASSALLE	3.59 %
	Nicolas DUPONT-AIGNAN	2.56 %
	Valérie PÉCRESSÉ	2.05 %
	Fabien ROUSSEL	1.79 %
	Philippe POUTOU	1.28 %
	Nathalie ARTHAUD	1.03 %
	Anne HIDALGO	1.03 %



### 508 inscrits

Participation : 78.15%

Votes blancs : 1.01%

Votes nuls : 0.76%

## Second tour

	Emmanuel MACRON	45,7 %
	Marine LE PEN	54,3 %

### 508 inscrits

Participation : 79.13%

Votes blancs : 5.47%

Votes nuls : 1.99%

# Sécurité



Agressions physiques / sexuelles

0



Cambriolages

0



Vols / dégradations

0



Stupéfiants

0

## Evolution du nombre d'infractions



## Pour comparer

(en proportion du nombre d'habitants)



Sources : Bases statistiques communale, départementale et régionale de la délinquance enregistrée par la police et la gendarmerie nationales selon les dernières parutions officielles de 2025 portant sur l'année 2024 ([data.gouv](https://data.gouv.fr)).

Agressions physiques / sexuelles : Violences sexuelles, coups et blessures volontaires intrafamiliaux, coups et blessures volontaires, autres coups, blessures volontaires et vols violents sans arme.

Cambriolages : Cambriolages de logements.

Vols : Vols avec armes, vols d'accessoires sur véhicules, vols dans les véhicules, vols de véhicules, vols sans violence contre des personnes, destructions, dégradations volontaires et escroqueries.

Stupéfiants : Trafic de stupéfiants dont (AFD) et usage de stupéfiants.

# Services à la population



## Commerce

Hypermarché	X <a href="#">Lisieux</a> 11km
Supermarché	X <a href="#">La Vespière-Friardel</a> 8km
Superette	X <a href="#">Courtonne-la-Meurdrac</a> 5km
Boulangerie	X <a href="#">Saint-Germain-la-Campagne</a> 5km
Boucherie	X <a href="#">Valorbiquet</a> 6km
Restaurant	X <a href="#">Saint-Martin-de-Bienfaite-la-Cressonnière</a> 4km
Garage	1
Station-service	X <a href="#">Saint-Denis-de-Mailloc</a> 4km
Banque	X <a href="#">Orbec</a> 7km
La poste	X <a href="#">Valorbiquet</a> 4km
Coiffeur	1
Tabac	X <a href="#">Thiberville</a> 9km
Bars / discothèque	1
Bibliothèque	X <a href="#">Lisieux</a> 12km
Cinéma	X <a href="#">Lisieux</a> 12km
Vétérinaire	X <a href="#">Valorbiquet</a> 4km



## Santé

Pharmacie	X <a href="#">Orbec</a> 7km
Hôpital	X <a href="#">Lisieux</a> 12km
Laboratoire d'analyses médicales	X <a href="#">Lisieux</a> 12km
Etablissement pour handicapé	X <a href="#">Orbec</a> 8km
EHPA	X <a href="#">Valorbiquet</a> 6km
Médecin	X <a href="#">Orbec</a> 8km
Dentiste	X <a href="#">Orbec</a> 8km
Chirurgien	X <a href="#">Orbec</a> 8km
Dermatologue	X <a href="#">Lisieux</a> 12km
Anesthésiste	X <a href="#">Saint-Pierre-en-Auge</a> 30km
Gastro-entérologue	X <a href="#">Lisieux</a> 11km
Gynécologue	X <a href="#">Lisieux</a> 12km
Cancérologue	X <a href="#">Le Havre</a> 48km
Neurologue	X <a href="#">Deauville</a> 37km
Ophthalmologue	X <a href="#">Lisieux</a> 13km
ORL	X <a href="#">Lisieux</a> 12km
Cardiologue	X <a href="#">Castillon-en-Auge</a> 21km
Pédiatre	X <a href="#">Lisieux</a> 12km
Pneumologue	X <a href="#">Lisieux</a> 11km
Psychologue	X <a href="#">Lisieux</a> 12km
Radiologue	X <a href="#">Orbec</a> 8km
Rhumatologue	X <a href="#">Cricqueboeuf</a> 37km
Sage-femme	X <a href="#">Orbec</a> 8km



## Éducation

Crèche	X <a href="#">Lisieux</a> 12km
Ecole maternelle Public	X <a href="#">Thiberville</a> 9km
Ecole maternelle Privé	X <a href="#">Morainville-Jouveaux</a> 16km
Ecole primaire Public	1
Ecole primaire Privé	X <a href="#">Orbec</a> 7km
Collège Public	X <a href="#">Orbec</a> 7km
Collège Privé	X <a href="#">Orbec</a> 7km
Lycée Public	X <a href="#">Lisieux</a> 13km
Lycée Privé	X <a href="#">Firfol</a> 8km

Sources : Base Sirene des entreprises et de leurs établissements selon les dernières parutions officielles de 2025 portant sur l'année 2024 ([data.gouv](#)). Liste, localisation et tarifs des professionnels de santé selon les dernières parutions officielles de 2025 portant sur l'année 2024 ([opendatasoft](#)) et FINESS Extraction du Fichier des établissements selon les dernières parutions officielles de 2025 portant sur l'année 2024 ([data.gouv](#)). Adresse et géolocalisation des établissements d'enseignement du premier et second degrés selon les dernières parutions officielles de 2025 portant sur l'année 2024 ([data.education.gouv](#))

## Villes autour de Courtonne-les-Deux-Églises

Ville	Habitants	Superficie	Pop densité	Pop active	Taux chômage	Revenu moyen	Prix immobilier
Cordebugle	160	9 km <sup>2</sup>	18 h/km <sup>2</sup>	53.1%	6.3%	23 350 €/an	1 590 €/m <sup>2</sup>
Saint-Martin-de-Mailloc (1 avis)	1 040	7 km <sup>2</sup>	149 h/km <sup>2</sup>	47.9%	3.9%	22 870 €/an	1 641 €/m <sup>2</sup>
Saint-Denis-de-Mailloc	296	4 km <sup>2</sup>	74 h/km <sup>2</sup>	43.2%	3%	22 080 €/an	1 849 €/m <sup>2</sup>
Saint-Martin-de-Bienfaite-la-Cressonnière (1 avis)	536	11 km <sup>2</sup>	49 h/km <sup>2</sup>	41%	5.8%	19 430 €/an	1 210 €/m <sup>2</sup>
Le Planquay	158	4 km <sup>2</sup>	40 h/km <sup>2</sup>	53.2%	3.2%	22 440 €/an	1 633 €/m <sup>2</sup>
La Chapelle-Hareng	119	4 km <sup>2</sup>	30 h/km <sup>2</sup>	47.1%	5.9%	21 790 €/an	1 686 €/m <sup>2</sup>
Saint-Germain-la-Campagne (1 avis)	845	22 km <sup>2</sup>	38 h/km <sup>2</sup>	49%	5.8%	20 600 €/an	1 255 €/m <sup>2</sup>
Courtonne-la-Meurdrac	683	12 km <sup>2</sup>	57 h/km <sup>2</sup>	47.3%	3.2%	23 470 €/an	1 693 €/m <sup>2</sup>
Marolles	749	12 km <sup>2</sup>	62 h/km <sup>2</sup>	49.4%	1.9%	22 970 €/an	1 622 €/m <sup>2</sup>
Le Mesnil-Guillaume	551	3 km <sup>2</sup>	184 h/km <sup>2</sup>	47.9%	1.5%	24 840 €/an	1 633 €/m <sup>2</sup>
L'Hôtellerie	313	5 km <sup>2</sup>	63 h/km <sup>2</sup>	52.4%	5.8%	21 360 €/an	1 629 €/m <sup>2</sup>
Saint-Mards-de-Fresne	347	13 km <sup>2</sup>	27 h/km <sup>2</sup>	50.1%	2.3%	23 950 €/an	1 209 €/m <sup>2</sup>
Valorbiquet (1 avis)	2 439	28 km <sup>2</sup>	87 h/km <sup>2</sup>	48.4%	4.1%	21 790 €/an	1 330 €/m <sup>2</sup>
Orbec (4 avis)	1 975	10 km <sup>2</sup>	198 h/km <sup>2</sup>	37.8%	5.6%	19 430 €/an	972 €/m <sup>2</sup>

Ville	Habitants	Superficie	Pop densité	Pop active	Taux chômage	Revenu moyen	Prix immobilier
Glos (1 avis)	931	12 km <sup>2</sup>	78 h/km <sup>2</sup>	47.4%	3.2%	22 950 €/an	1 563 €/m <sup>2</sup>

bien-dans-ma-ville.fr

bien-dans-ma-ville.fr



# Vous aimez votre ville ? Notez-la !

Et faites-nous part de vos remarques constructives



Avec

**BIEN** dans ma **VILLE** 