



Version web

Ville de Courtomer

Présenté par

BIEN dans
ma **VILLE** 

Sommaire

Situation géographique	3
Statistiques sur la population	4
Evolution du nombre d'habitants	4
Tranche d'âge	5
0-14 ans	5
15-29 ans	5
30-44 ans	5
45-59 ans	5
60-74 ans	5
75-89 ans	5
90 ans et +	5
Activité professionnelle	5
Agriculteurs	5
Artisans, Commerçants	5
Cadres et sup.	5
Professions intermédiaires	5
Employé	5
Ouvrier	5
Retraité	5
Autres	5
Niveau de diplôme	6
Sans diplôme ou CEP	6
Brevet, BEPC, DNB	6
CAP-BEP ou équivalent	6
BAC ou équivalent	6
BAC+2	6
BAC+3 ou +4	6
BAC+5 ou plus	6
Composition des ménages	6
Couple sans enfant	6
Couple avec enfant(s)	6
Famille monoparentale	6
Colocation / Autre	6
Personnes seules	6
Profil électoraux	7
Premier tour	7
Sécurité	8
Evolution du nombre d'infractions	8
Pour comparer	9
Services à la population	10
Commerce	10
Éducation	10
Villes autour de Courtomer	11
Avis sur la ville de Courtomer	12
Moyenne par critère	12
Villes autour de Courtomer	12
Répartition des avis par note	12
Répartition des avis par note	12

Situation géographique



i Informations clés

- **Région** : Normandie
- **Département** : Orne
- **Code postal** : 61390
- **Superficie** : 19 km²



Statistiques sur la population



Nombre d'habitants

731



Age moyen

43 ans



Pop active

40.8%



Taux chômage

6.4%



Pop densité

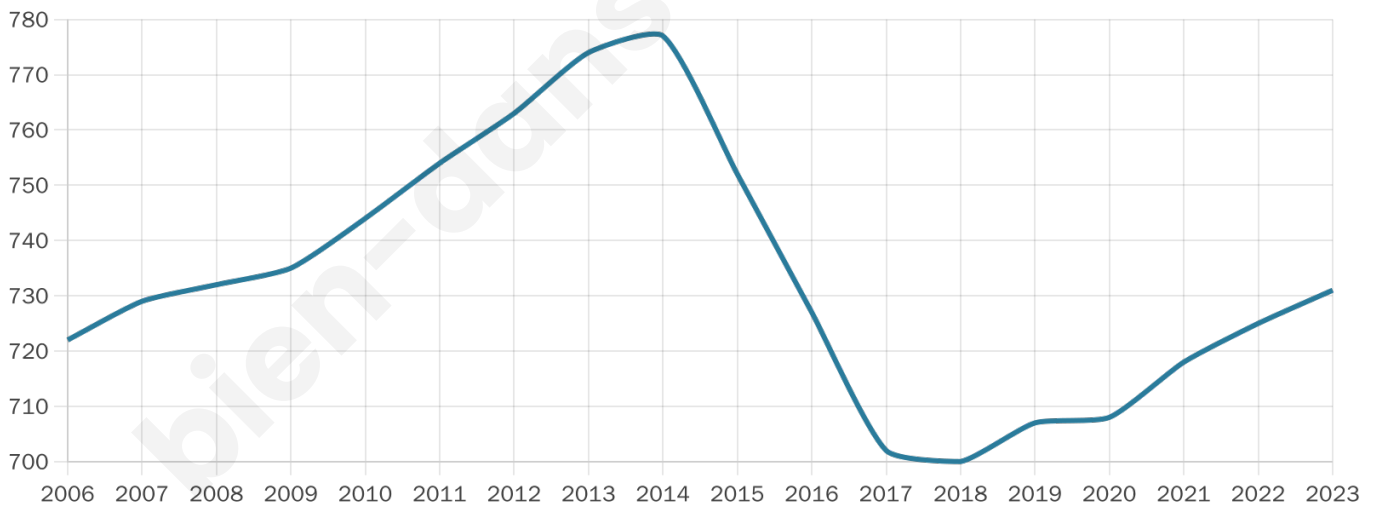
38 h/km²



Revenu moyen

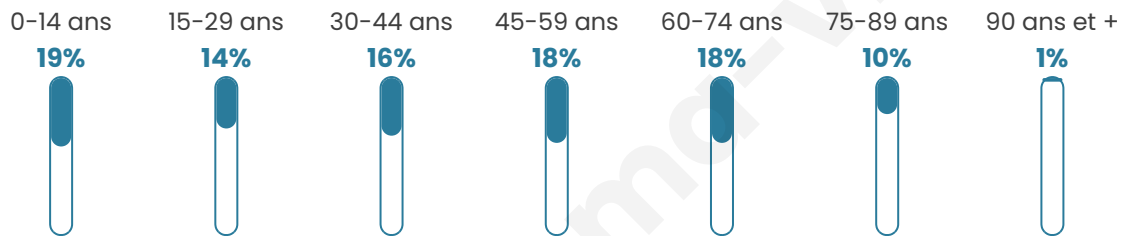
21 840 €/an

Evolution du nombre d'habitants

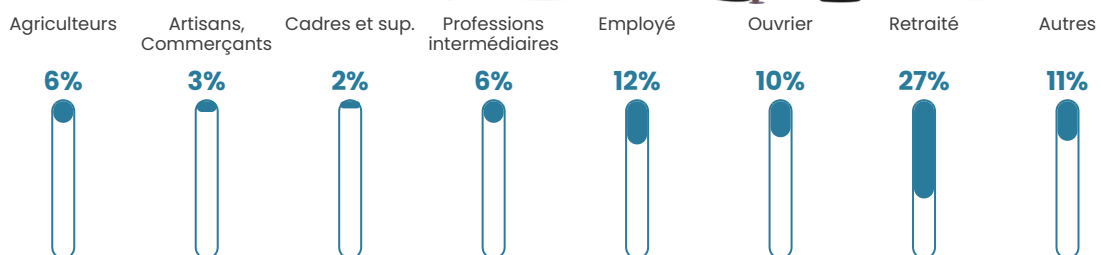


Sources : Institut national de la statistique et des études économiques (insee) selon Les dernières parutions officielles de 2024 portant sur les années 2020, 2021 et 2022.


Tranche d'âge




Activité professionnelle



Niveau de diplôme













Composition des ménages



Profils électoraux

Premier tour

	Marine LE PEN	32.77 %
	Emmanuel MACRON	29.85 %
	Jean-Luc MÉLENCHON	13.35 %
	Valérie PÉCRESSÉ	7.04 %
	Éric ZEMMOUR	6.80 %
	Nicolas DUPONT-AIGNAN	2.67 %
	Jean LASSALLE	2.18 %
	Yannick JADOT	1.94 %
	Fabien ROUSSEL	1.46 %
	Anne HIDALGO	0.97 %
	Nathalie ARTHAUD	0.49 %
	Philippe POUTOU	0.49 %



524 inscrits

Participation : 79.39%

Votes blancs : 0.48%

Votes nuls : 0.48%

Second tour

	Emmanuel MACRON	50,24 %
	Marine LE PEN	49,76 %

523 inscrits

Participation : 82.6%

Votes blancs : 3.47%

Votes nuls : 1.16%

Sécurité



Agressions physiques / sexuelles

0



Cambriolages

0



Vols / dégradations

0



Stupéfiants

0

Evolution du nombre d'infractions



Pour comparer

(en proportion du nombre d'habitants)



Sources : Bases statistiques communale, départementale et régionale de la délinquance enregistrée par la police et la gendarmerie nationales selon les dernières parutions officielles de 2025 portant sur l'année 2024 ([data.gouv](https://data.gouv.fr)).

Agressions physiques / sexuelles : Violences sexuelles, coups et blessures volontaires intrafamiliaux, coups et blessures volontaires, autres coups, blessures volontaires et vols violents sans arme.

Cambriolages : Cambriolages de logements.

Vols : Vols avec armes, vols d'accessoires sur véhicules, vols dans les véhicules, vols de véhicules, vols sans violence contre des personnes, destructions, dégradations volontaires et escroqueries.

Stupéfiants : Trafic de stupéfiants dont (AFD) et usage de stupéfiants.

Services à la population



Commerce

Hypermarché	X <u>Saint-Langis-lès-Mortagne</u> 17km
Supermarché	X <u>Sées</u> 14km
Superette	2
Boulangerie	1
Boucherie	X <u>Sainte-Scolasse-sur-Sarthe</u> 7km
Restaurant	1
Garage	3
Station-service	X <u>Nonant-le-Pin</u> 13km
Banque	1
La poste	X <u>Moulins-la-Marche</u> 8km
Coiffeur	1
Tabac	X <u>Le Merlerault</u> 10km
Bars / discothèque	X <u>Montchevreil</u> 6km
Bibliothèque	1
Cinéma	X <u>Sées</u> 15km
Vétérinaire	X <u>Moulins-la-Marche</u> 8km



Santé

Pharmacie	1
Hôpital	X <u>Mortagne-au-Perche</u> 18km
Laboratoire d'analyses médicales	X <u>Sées</u> 15km
Etablissement pour handicapé	X <u>Moulins-la-Marche</u> 8km
EHPA	X <u>Sainte-Scolasse-sur-Sarthe</u> 7km
Médecin	2
Dentiste	X <u>Sainte-Scolasse-sur-Sarthe</u> 7km
Chirurgien	X <u>Mortagne-au-Perche</u> 18km
Dermatologue	X <u>L'Aigle</u> 25km
Anesthésiste	X <u>Alençon</u> 31km
Gastro-entérologue	X <u>Alençon</u> 29km
Gynécologue	X <u>Alençon</u> 29km
Cancérologue	X <u>Le Mans</u> 70km
Neurologue	X <u>L'Aigle</u> 24km
Ophthalmologue	X <u>Sap-en-Auge</u> 29km
ORL	X <u>Alençon</u> 31km
Cardiologue	X <u>Mortagne-au-Perche</u> 18km
Pédiatre	X <u>Sées</u> 15km
Pneumologue	X <u>L'Aigle</u> 24km
Psychologue	X <u>Moulins-la-Marche</u> 8km
Radiologue	X <u>L'Aigle</u> 24km
Rhumatologue	X <u>Alençon</u> 31km
Sage-femme	X <u>Moulins-la-Marche</u> 8km



Éducation

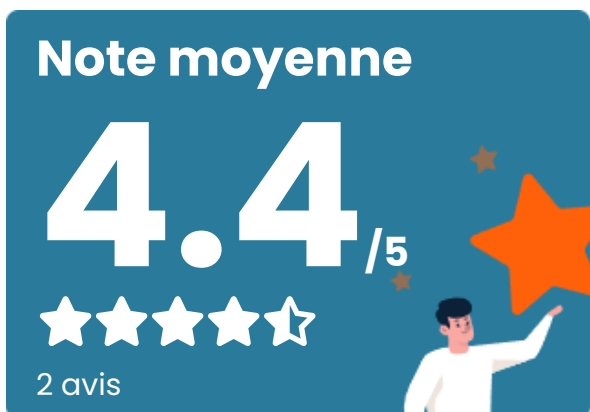
Crèche	X <u>Bazoches-sur-Hoëne</u> 11km
Ecole maternelle Public	X <u>Le Merlerault</u> 11km
Ecole maternelle Privé	X <u>Pontgouin</u> 61km
Ecole primaire Public	1
Ecole primaire Privé	X <u>Le Merlerault</u> 10km
Collège Public	X <u>Moulins-la-Marche</u> 8km
Collège Privé	X <u>Sées</u> 14km
Lycée Public	X <u>Sées</u> 15km
Lycée Privé	X <u>Le Merlerault</u> 13km

Sources : Base Sirene des entreprises et de leurs établissements selon les dernières parutions officielles de 2025 portant sur l'année 2024 ([data.gouv](https://data.gouv.fr)). Liste, localisation et tarifs des professionnels de santé selon les dernières parutions officielles de 2025 portant sur l'année 2024 ([opendatasoft](https://opendatasoft.com)) et FINISS Extraction du Fichier des établissements selon les dernières parutions officielles de 2025 portant sur l'année 2024 ([data.gouv](https://data.gouv.fr)). Adresse et géolocalisation des établissements d'enseignement du premier et second degrés selon les dernières parutions officielles de 2025 portant sur l'année 2024 ([data.education.gouv](https://data.education.gouv.fr))



Villes autour de Courtomer

Ville	Habitants	Superficie	Pop densité	Pop active	Taux chômage	Revenu moyen	Prix immobilier
Ferrières-la-Verrerie	161	14 km ²	12 h/km ²	40.4%	4.3%	22 730 €/an	1 384 €/m ²
Tellières-le-Plessis	66	5 km ²	13 h/km ²	47%	1.5%	NC	1 029 €/m ²
Brullemail	90	10 km ²	9 h/km ²	53.3%	1.1%	NC	918 €/m ²
Le Plantis	125	8 km ²	16 h/km ²	45.6%	4%	22 140 €/an	1 902 €/m ²
Saint-Germain-le-Vieux	62	3 km ²	21 h/km ²	41.9%	4.8%	NC	941 €/m ²
Le Chalange	86	6 km ²	14 h/km ²	37.2%	5.8%	NC	1 374 €/m ²
Fay	69	8 km ²	9 h/km ²	42%	1.4%	NC	NC
Saint-Aubin-de-Courteraie	129	10 km ²	13 h/km ²	39.5%	2.3%	20 600 €/an	2 205 €/m ²
Saint-Agnan-sur-Sarthe	87	6 km ²	15 h/km ²	34.5%	3.4%	NC	1 357 €/m ²
Gâprée	142	9 km ²	16 h/km ²	50%	4.2%	22 230 €/an	1 053 €/m ²
Mahéru	278	19 km ²	15 h/km ²	50.7%	2.5%	23 760 €/an	8 084 €/m ²
Sainte-Scolasse-sur-Sarthe	582	13 km ²	45 h/km ²	42.4%	4.1%	19 910 €/an	1 289 €/m ²
Saint-Léonard-des-Parcs	75	13 km ²	6 h/km ²	60%	6.7%	NC	4 067 €/m ²
La Genevraie	91	13 km ²	7 h/km ²	56%	5.5%	NC	2 412 €/m ²
Champeaux-sur-Sarthe	159	9 km ²	18 h/km ²	52.8%	6.3%	20 980 €/an	1 696 €/m ²

Avis sur la ville de Courtomer



Moyenne par critère



Villes autour de Courtomer

Ville	Note globale	Sécurité	Éducation	Sport Loisir	Environnement	Vie pratique
Ferrières-la-Verrerie	-	-	-	-	-	-
Tellières-le-Plessis	-	-	-	-	-	-
Brullemail	-	-	-	-	-	-
Le Plantis	-	-	-	-	-	-
Saint-Germain-le-Vieux	-	-	-	-	-	-
Le Chalange	-	-	-	-	-	-
Fay	-	-	-	-	-	-
Saint-Aubin-de-Courteraie	-	-	-	-	-	-
Saint-Agnan-sur-Sarthe	-	-	-	-	-	-
Gâprée	-	-	-	-	-	-
Mahéru	-	-	-	-	-	-
Sainte-Scolasse-sur-Sarthe	-	-	-	-	-	-
Saint-Léonard-des-Parcs	-	-	-	-	-	-
La Genevraie	-	-	-	-	-	-
Champeaux-sur-Sarthe	-	-	-	-	-	-



Vous aimez votre ville ? Notez-la !

Et faites-nous part de vos remarques constructives



Avec

BIEN dans ma **VILLE** 