



Version web

# Ville de Courtils

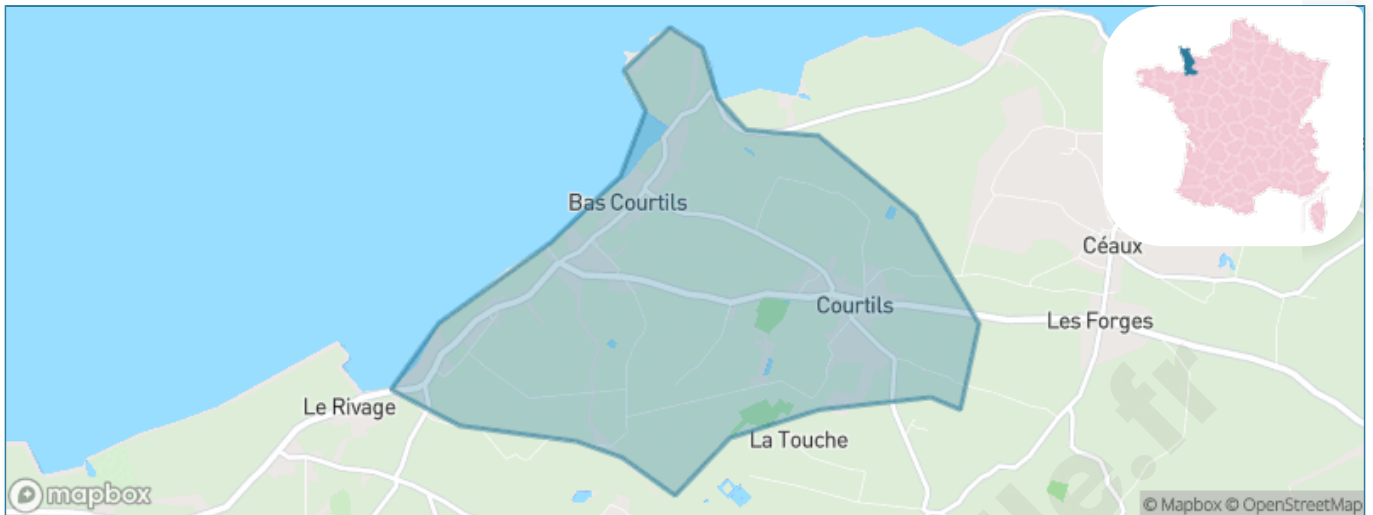
Présenté par

**BIEN** dans  
ma **VILLE** 

# Sommaire

Situation géographique .....	3
Statistiques sur la population .....	4
Evolution du nombre d'habitants .....	4
Tranche d'âge .....	5
0-14 ans .....	5
15-29 ans .....	5
30-44 ans .....	5
45-59 ans .....	5
60-74 ans .....	5
75-89 ans .....	5
90 ans et + .....	5
Activité professionnelle .....	5
Agriculteurs .....	5
Artisans, Commerçants .....	5
Cadres et sup. ....	5
Professions intermédiaires .....	5
Employé .....	5
Ouvrier .....	5
Retraité .....	5
Autres .....	5
Niveau de diplôme .....	6
Sans diplôme ou CEP .....	6
Brevet, BEPC, DNB .....	6
CAP-BEP ou équivalent .....	6
BAC ou équivalent .....	6
BAC+2 .....	6
BAC+3 ou +4 .....	6
BAC+5 ou plus .....	6
Composition des ménages .....	6
Couple sans enfant .....	6
Couple avec enfant(s) .....	6
Famille monoparentale .....	6
Colocation / Autre .....	6
Personnes seules .....	6
Profils électoraux .....	7
Premier tour .....	7
Sécurité .....	8
Evolution du nombre d'infractions .....	8
Pour comparer .....	9
Services à la population .....	10
Commerce .....	10
Éducation .....	10
Villes autour de Courtils .....	11

# Situation géographique



## i Informations clés

- **Région** : Normandie
- **Département** : Manche
- **Code postal** : 50220
- **Superficie** : 5 km<sup>2</sup>



# Statistiques sur la population



Nombre d'habitants

**210**



Age moyen

**46 ans**



Pop active

**50.5%**



Taux chômage

**7.2%**



Pop densité

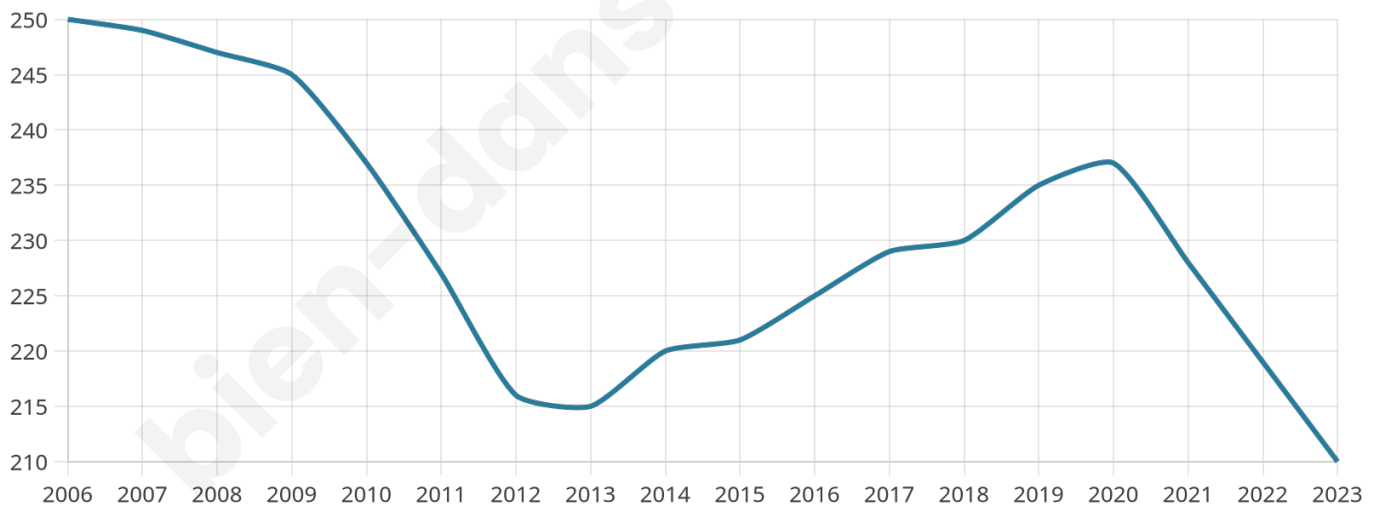
**42 h/km<sup>2</sup>**



Revenu moyen

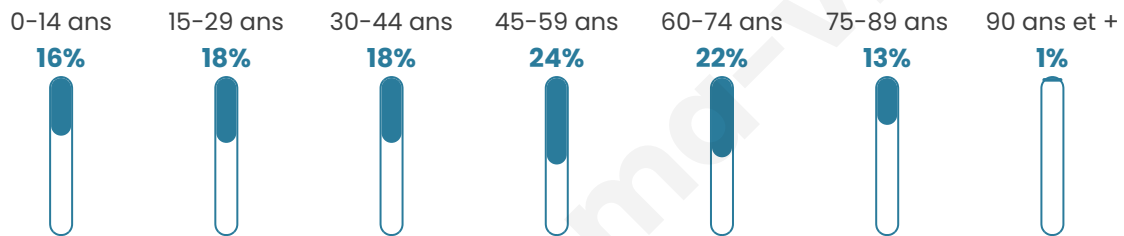
**21 260 €/an**

## Evolution du nombre d'habitants

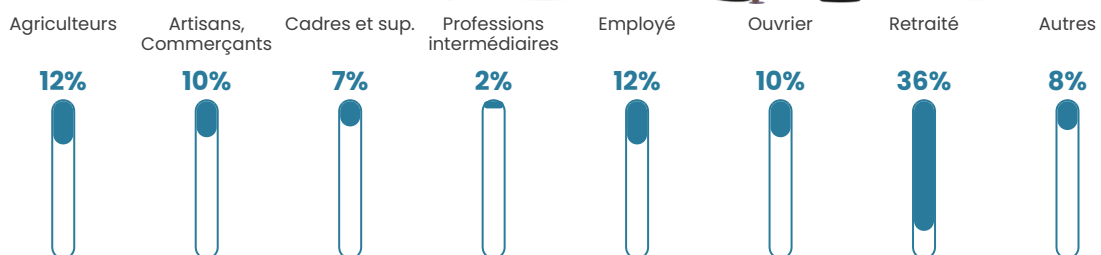


Sources : Institut national de la statistique et des études économiques (insee) selon Les dernières parutions officielles de 2024 portant sur les années 2020, 2021 et 2022.

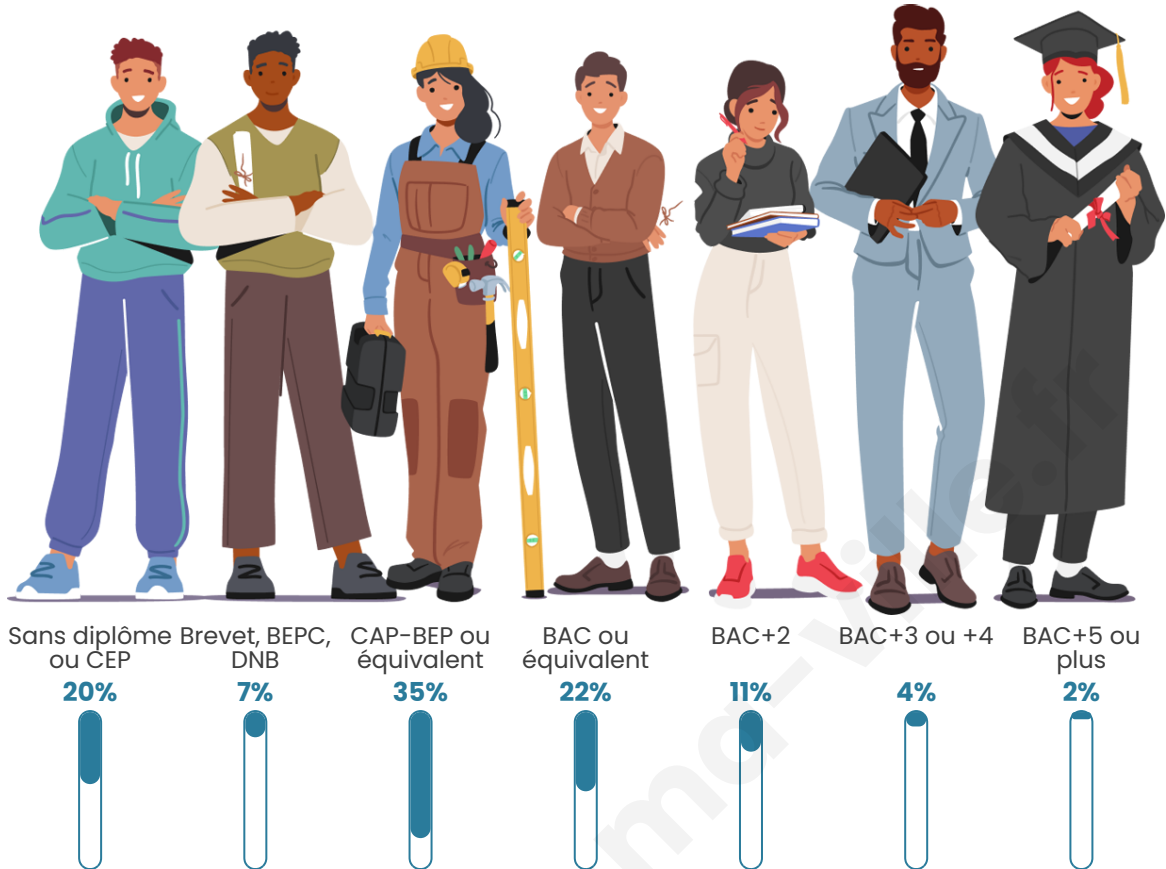
## Tranche d'âge




## Activité professionnelle



## Niveau de diplôme




## Composition des ménages



# Profils électoraux

## Premier tour

	Marine LE PEN	34.85 %
	Emmanuel MACRON	26.52 %
	Jean-Luc MÉLENCHON	12.88 %
	Jean LASSALLE	6.06 %
	Valérie PÉCRESSÉ	5.30 %
	Éric ZEMMOUR	3.79 %
	Nicolas DUPONT-AIGNAN	3.79 %
	Yannick JADOT	3.03 %
	Anne HIDALGO	2.27 %
	Fabien ROUSSEL	1.52 %
	Nathalie ARTHAUD	0.00 %
	Philippe POUTOU	0.00 %



### 177 inscrits

Participation : 74.58%

Votes blancs : 0.00%

Votes nuls : 0.00%

## Second tour

	Emmanuel MACRON	45,8 %
	Marine LE PEN	54,2 %

### 177 inscrits

Participation : 77.4%

Votes blancs : 2.92%

Votes nuls : 1.46%

# Sécurité



Agressions physiques / sexuelles

0



Cambriolages

0



Vols / dégradations

0



Stupéfiants

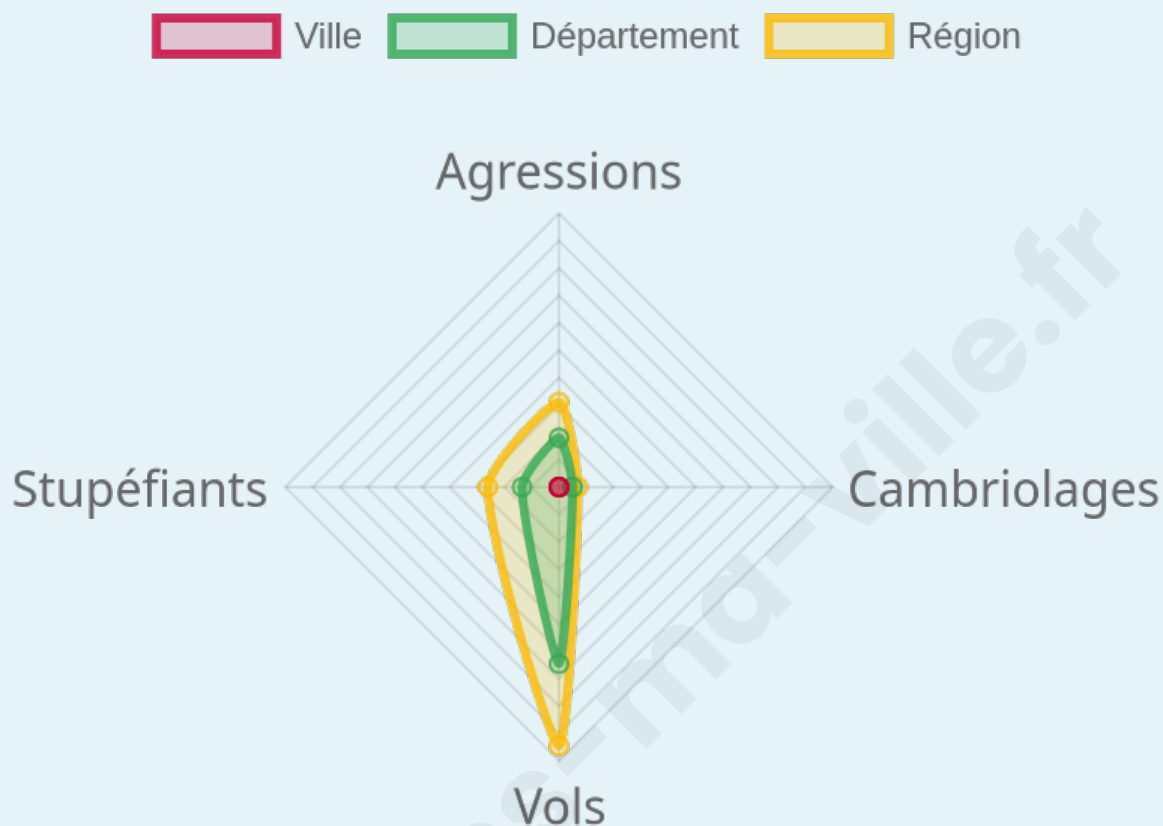
0

## Evolution du nombre d'infractions



## Pour comparer

(en proportion du nombre d'habitants)



Sources : Bases statistiques communale, départementale et régionale de la délinquance enregistrée par la police et la gendarmerie nationales selon les dernières parutions officielles de 2025 portant sur l'année 2024 ([data.gouv](https://data.gouv.fr)).

Agressions physiques / sexuelles : Violences sexuelles, coups et blessures volontaires intrafamiliaux, coups et blessures volontaires, autres coups, blessures volontaires et vols violents sans arme.

Cambriolages : Cambriolages de logements.

Vols : Vols avec armes, vols d'accessoires sur véhicules, vols dans les véhicules, vols de véhicules, vols sans violence contre des personnes, destructions, dégradations volontaires et escroqueries.

Stupéfiants : Trafic de stupéfiants dont (AFD) et usage de stupéfiants.

# Services à la population



## Commerce

Hypermarché	X <a href="#">Avranches</a> 7km
Supermarché	X <a href="#">Avranches</a> 7km
Superette	1
Boulangerie	1
Boucherie	X <a href="#">Avranches</a> 7km
Restaurant	3
Garage	X <a href="#">Le Val-Saint-Père</a> 5km
Station-service	X <a href="#">Tanis</a> 6km
Banque	X <a href="#">Avranches</a> 7km
La poste	X <a href="#">Avranches</a> 8km
Coiffeur	X <a href="#">Vains</a> 4km
Tabac	X <a href="#">Saint-James</a> 15km
Bars / discothèque	X <a href="#">Céaux</a> 3km
Bibliothèque	X <a href="#">Avranches</a> 8km
Cinéma	X <a href="#">Avranches</a> 8km
Vétérinaire	X <a href="#">Le Val-Saint-Père</a> 7km



## Santé

Pharmacie	X <a href="#">Avranches</a> 7km
Hôpital	X <a href="#">Avranches</a> 9km
Laboratoire d'analyses médicales	X <a href="#">Avranches</a> 8km
Etablissement pour handicapé	X <a href="#">Avranches</a> 8km
EHPA	X <a href="#">Avranches</a> 8km
Médecin	X <a href="#">Le Val-Saint-Père</a> 7km
Dentiste	X <a href="#">Le Val-Saint-Père</a> 7km
Chirurgien	X <a href="#">Le Val-Saint-Père</a> 6km
Dermatologue	X <a href="#">Le Val-Saint-Père</a> 7km
Anesthésiste	X <a href="#">Le Val-Saint-Père</a> 7km
Gastro-entérologue	X <a href="#">Avranches</a> 8km
Gynécologue	X <a href="#">Le Val-Saint-Père</a> 7km
Cancérologue	X <a href="#">Le Val-Saint-Père</a> 7km
Neurologue	X <a href="#">Saint-Georges-de-Reintembault</a> 17km
Ophtalmologue	X <a href="#">Le Val-Saint-Père</a> 7km
ORL	X <a href="#">Avranches</a> 8km
Cardiologue	X <a href="#">Le Val-Saint-Père</a> 7km
Pédiatre	X <a href="#">Le Val-Saint-Père</a> 7km
Pneumologue	X <a href="#">Le Val-Saint-Père</a> 7km
Psychologue	X <a href="#">Granville</a> 25km
Radiologue	X <a href="#">Le Val-Saint-Père</a> 7km
Rhumatologue	X <a href="#">Gavray-sur-Sienne</a> 31km
Sage-femme	X <a href="#">Avranches</a> 8km



## Éducation

Crèche	X <a href="#">Le Val-Saint-Père</a> 5km
Ecole maternelle Public	X <a href="#">Pontaubault</a> 6km
Ecole maternelle Privé	X <a href="#">Saint-Malo</a> 40km
Ecole primaire Public	1
Ecole primaire Privé	X <a href="#">Vains</a> 6km
Collège Public	X <a href="#">Avranches</a> 8km
Collège Privé	X <a href="#">Avranches</a> 8km
Lycée Public	X <a href="#">Avranches</a> 7km
Lycée Privé	X <a href="#">Avranches</a> 8km

Sources : Base Sirene des entreprises et de leurs établissements selon les dernières parutions officielles de 2025 portant sur l'année 2024 ([data.gouv](#)). Liste, localisation et tarifs des professionnels de santé selon les dernières parutions officielles de 2025 portant sur l'année 2024 ([opendatasoft](#)) et FINISS Extraction du Fichier des établissements selon les dernières parutions officielles de 2025 portant sur l'année 2024 ([data.gouv](#)). Adresse et géolocalisation des établissements d'enseignement du premier et second degrés selon les dernières parutions officielles de 2025 portant sur l'année 2024 ([data.education.gouv](#))

## Villes autour de Courtils

Ville	Habitants	Superficie	Pop densité	Pop active	Taux chômage	Revenu moyen	Prix immobilier
Céaux	414	8 km <sup>2</sup>	52 h/km <sup>2</sup>	52.4%	3.9%	22 030 €/an	1 751 €/m <sup>2</sup>
Servon	252	9 km <sup>2</sup>	28 h/km <sup>2</sup>	47.2%	3.2%	21 760 €/an	893 €/m <sup>2</sup>
Huisnes-sur-Mer	169	6 km <sup>2</sup>	28 h/km <sup>2</sup>	49.7%	3.6%	20 660 €/an	1 324 €/m <sup>2</sup>
Précey	559	7 km <sup>2</sup>	80 h/km <sup>2</sup>	52.4%	2.9%	21 400 €/an	1 126 €/m <sup>2</sup>
Vains	743	8 km <sup>2</sup>	93 h/km <sup>2</sup>	42.4%	3.8%	24 590 €/an	2 518 €/m <sup>2</sup>
Tanis	268	7 km <sup>2</sup>	38 h/km <sup>2</sup>	51.1%	3%	21 320 €/an	968 €/m <sup>2</sup>
Pontaubault	579	1 km <sup>2</sup>	579 h/km <sup>2</sup>	46.5%	3.3%	23 060 €/an	996 €/m <sup>2</sup>
Beauvoir	419	14 km <sup>2</sup>	30 h/km <sup>2</sup>	50.6%	5%	23 360 €/an	1 735 €/m <sup>2</sup>
Genêts	451	6 km <sup>2</sup>	75 h/km <sup>2</sup>	37.7%	4.9%	22 670 €/an	1 632 €/m <sup>2</sup>
Crollon	301	4 km <sup>2</sup>	75 h/km <sup>2</sup>	51.8%	4%	21 700 €/an	743 €/m <sup>2</sup>
Juilley	691	11 km <sup>2</sup>	63 h/km <sup>2</sup>	47.8%	2.3%	22 790 €/an	1 140 €/m <sup>2</sup>
Le Val-Saint-Père	1 898	11 km <sup>2</sup>	173 h/km <sup>2</sup>	44.2%	2.1%	26 600 €/an	1 895 €/m <sup>2</sup>
Avranches (14 avis)	10 143	11 km <sup>2</sup>	922 h/km <sup>2</sup>	44.1%	4.7%	21 980 €/an	1 610 €/m <sup>2</sup>
Bacilly (2 avis)	921	15 km <sup>2</sup>	61 h/km <sup>2</sup>	49%	2%	23 420 €/an	1 513 €/m <sup>2</sup>
Marcey-les-Grèves (2 avis)	1 275	6 km <sup>2</sup>	213 h/km <sup>2</sup>	44.7%	3.1%	23 240 €/an	1 875 €/m <sup>2</sup>

bien-dans-ma-ville.fr



# **Vous aimez votre ville ? Notez-la !**

Et faites-nous part de vos remarques constructives



Avec

**BIEN** dans ma **VILLE** 