



Version web

Ville de Courtenay

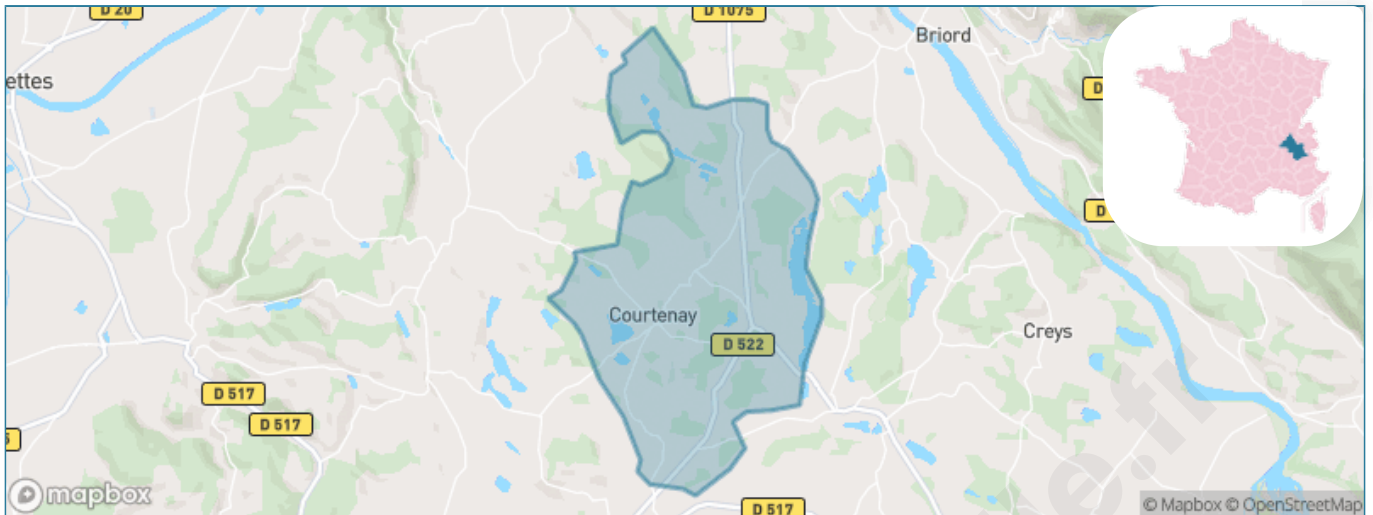
Présenté par

BIEN dans
ma **VILLE** 

Sommaire

Situation géographique	3
Statistiques sur la population	4
Evolution du nombre d'habitants	4
Tranche d'âge	5
0-14 ans	5
15-29 ans	5
30-44 ans	5
45-59 ans	5
60-74 ans	5
75-89 ans	5
90 ans et +	5
Activité professionnelle	5
Agriculteurs	5
Artisans, Commerçants	5
Cadres et sup.	5
Professions intermédiaires	5
Employé	5
Ouvrier	5
Retraité	5
Autres	5
Niveau de diplôme	6
Sans diplôme ou CEP	6
Brevet, BEPC, DNB	6
CAP-BEP ou équivalent	6
BAC ou équivalent	6
BAC+2	6
BAC+3 ou +4	6
BAC+5 ou plus	6
Composition des ménages	6
Couple sans enfant	6
Couple avec enfant(s)	6
Famille monoparentale	6
Colocation / Autre	6
Personnes seules	6
Profils électoraux	7
Premier tour	7
Sécurité	8
Evolution du nombre d'infractions	8
Pour comparer	9
Services à la population	10
Commerce	10
Éducation	10
Villes autour de Courtenay	11

Situation géographique



i Informations clés

- **Région** : Auvergne-Rhône-Alpes
- **Département** : Isère
- **Code postal** : 38510
- **Superficie** : 32 km²



Statistiques sur la population



Nombre d'habitants

1 277



Age moyen

38 ans



Pop active

53.1%



Taux chômage

5.6%



Pop densité

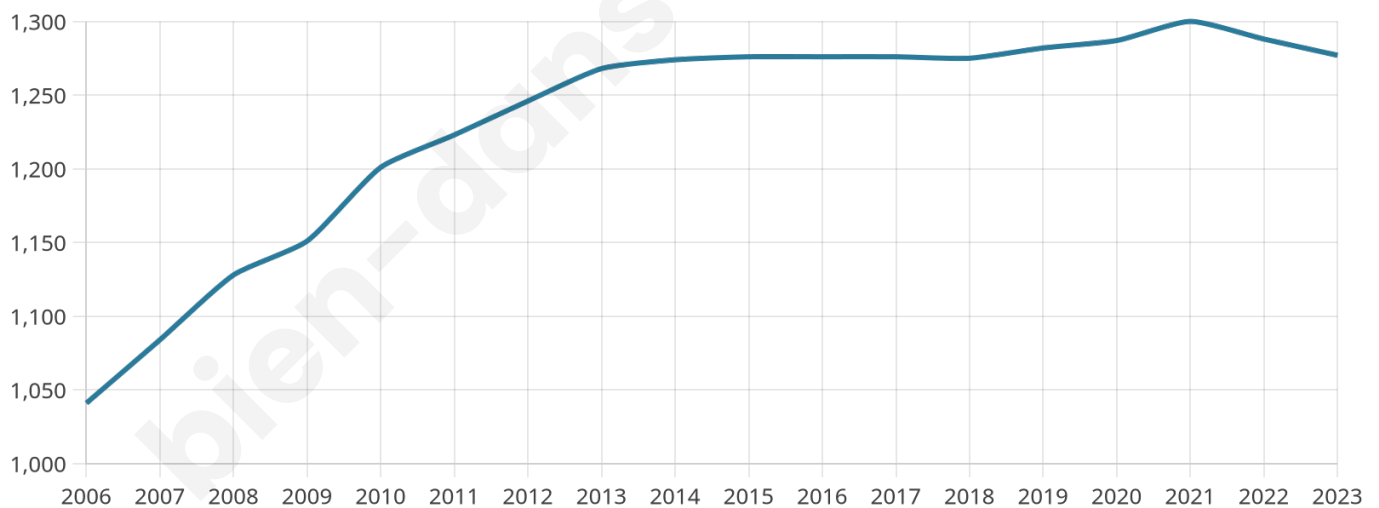
40 h/km²



Revenu moyen

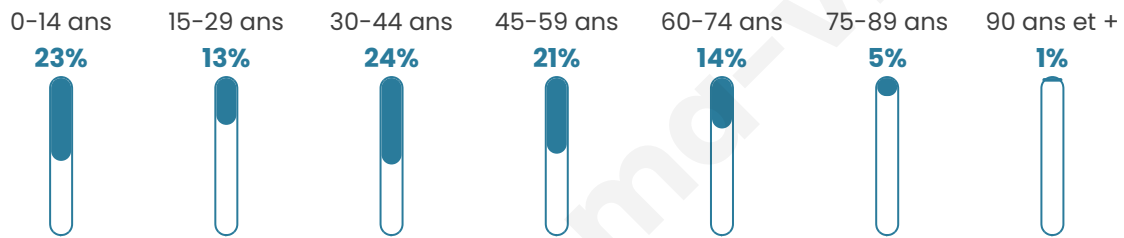
24 680 €/an

Evolution du nombre d'habitants

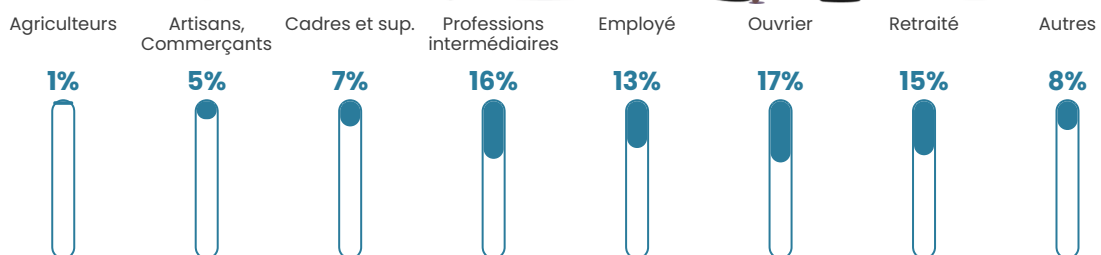


Sources : Institut national de la statistique et des études économiques (insee) selon Les dernières parutions officielles de 2024 portant sur les années 2020, 2021 et 2022.

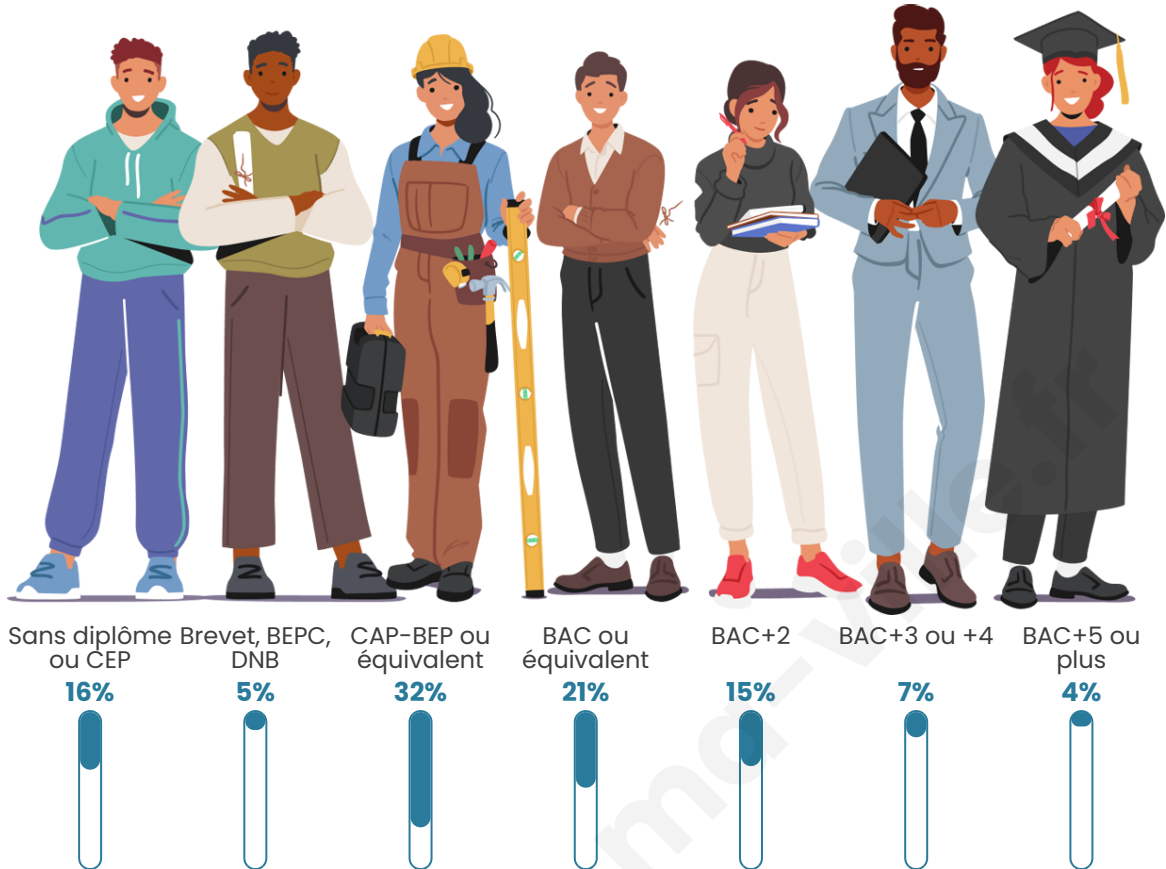
Tranche d'âge




Activité professionnelle



Niveau de diplôme



Composition des ménages



Profils électoraux

Premier tour

	Marine LE PEN	34.78 %
	Emmanuel MACRON	22.44 %
	Jean-Luc MÉLENCHON	11.50 %
	Éric ZEMMOUR	11.22 %
	Valérie PÉCRESE	4.63 %
	Jean LASSALLE	4.35 %
	Nicolas DUPONT-AIGNAN	3.79 %
	Yannick JADOT	3.09 %
	Fabien ROUSSEL	2.24 %
	Anne HIDALGO	1.68 %
	Philippe POUTOU	0.28 %
	Nathalie ARTHAUD	0.00 %



924 inscrits

Participation : 79.22%

Votes blancs : 1.91%

Votes nuls : 0.68%

Second tour

	Emmanuel MACRON	42,08 %
	Marine LE PEN	57,92 %

926 inscrits

Participation : 77.86%

Votes blancs : 5.96%

Votes nuls : 2.08%

Sécurité



Agressions physiques / sexuelles

0



Cambriolages

5



Vols / dégradations

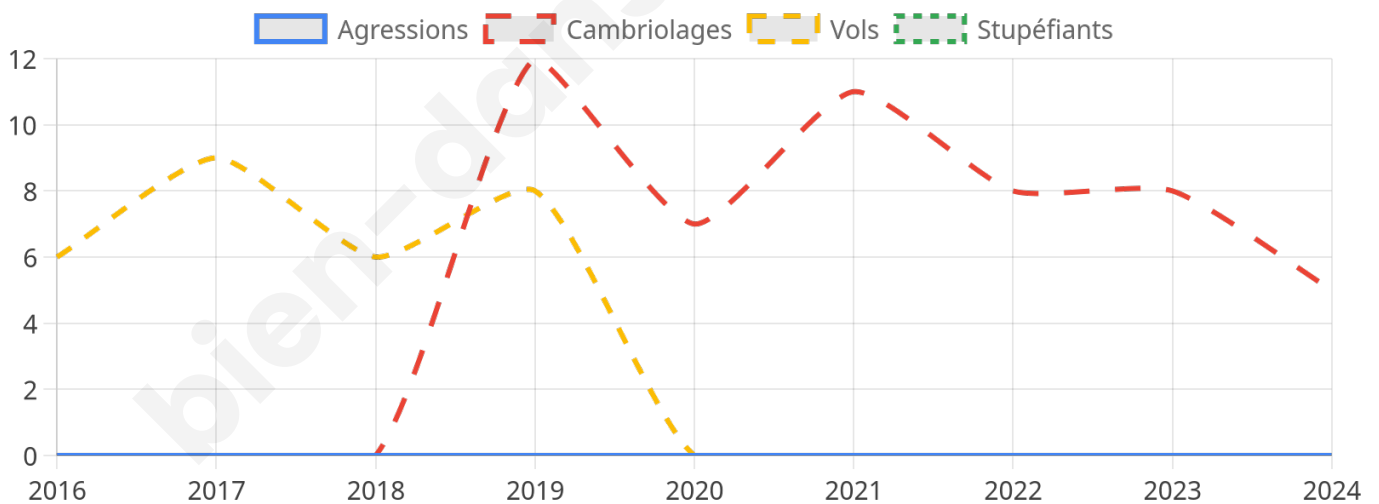
0



Stupéfiants

0

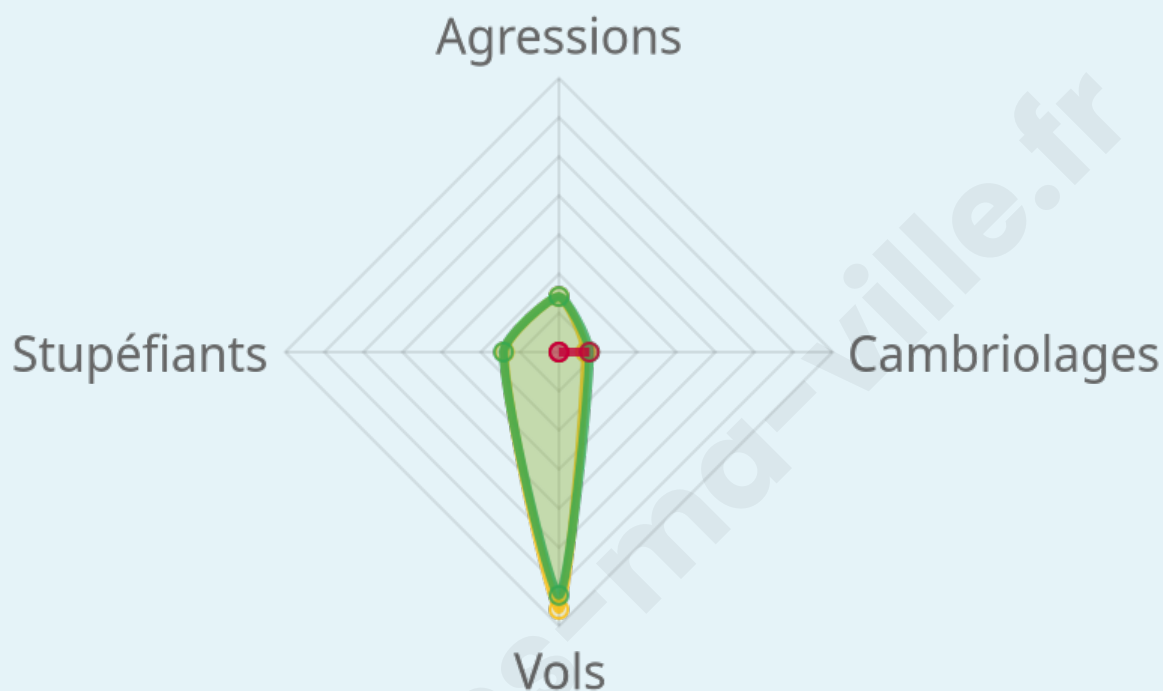
Evolution du nombre d'infractions



Pour comparer

(en proportion du nombre d'habitants)

Ville Département Région



Sources : Bases statistiques communale, départementale et régionale de la délinquance enregistrée par la police et la gendarmerie nationales selon les dernières parutions officielles de 2025 portant sur l'année 2024 ([data.gouv](https://data.gouv.fr)).

Agressions physiques / sexuelles : Violences sexuelles, coups et blessures volontaires intrafamiliaux, coups et blessures volontaires, autres coups, blessures volontaires et vols violents sans arme.

Cambriolages : Cambriolages de logements.

Vols : Vols avec armes, vols d'accessoires sur véhicules, vols dans les véhicules, vols de véhicules, vols sans violence contre des personnes, destructions, dégradations volontaires et escroqueries.

Stupéfiants : Trafic de stupéfiants dont (AFD) et usage de stupéfiants.

Services à la population



Commerce

Hypermarché	X Arandon-Passins 7km
Supermarché	X Briord 8km
Superette	X Soleymieu 5km
Boulangerie	X Optevoz 5km
Boucherie	X Bouvesse-Quirieu 7km
Restaurant	1
Garage	6
Station-service	X Arandon-Passins 6km
Banque	X Siccieu-Saint-Julien-et-Carisieu 5km
La poste	X Arandon-Passins 4km
Coiffeur	X Optevoz 4km
Tabac	X Montalieu-Vercieu 9km
Bars / discothèque	2
Bibliothèque	X Trept 8km
Cinéma	X Morestel 8km
Vétérinaire	X Soleymieu 5km



Éducation

Crèche	1
Ecole maternelle Public	X Arandon-Passins 5km
Ecole maternelle Privé	X Villeurbanne 39km
Ecole primaire Public	1
Ecole primaire Privé	X Morestel 9km
Collège Public	X Briord 8km
Collège Privé	X Villemoirieu 13km
Lycée Public	X Morestel 10km
Lycée Privé	X Villemoirieu 13km

Sources : Base Sirene des entreprises et de leurs établissements selon le ([data.gouv](#)). Liste, localisation et tarifs des professionnels de santé selon 2024 ([opendatasoft](#)) et FINISS Extraction du Fichier des établissements l'année 2024 ([data.gouv](#)). Adresse et géolocalisation des établissements dernières parutions officielles de 2025 portant sur l'année 2024 ([data.ec](#)



Santé

Pharmacie	X Trept 7km
Hôpital	X Bourgoin-Jallieu 18km
Laboratoire d'analyses médicales	X Montalieu-Vercieu 9km
Etablissement pour handicapé	X Saint-Vulbas 13km
EHPA	X Morestel 9km
Médecin	X Trept 7km
Dentiste	X Morestel 9km
Chirurgien	X Bourgoin-Jallieu 18km
Dermatologue	X Lagnieu 19km
Anesthésiste	X Bourgoin-Jallieu 18km
Gastro-entérologue	X Bourgoin-Jallieu 19km
Gynécologue	X Bourgoin-Jallieu 18km
Cancérologue	X Lyon 39km
Neurologue	X Bourgoin-Jallieu 18km
Ophthalmologue	X Arandon-Passins 8km
ORL	X Bourgoin-Jallieu 18km
Cardiologue	X Pont-de-Chéruy 16km
Pédiatre	X Arandon-Passins 8km
Pneumologue	X Bourgoin-Jallieu 18km
Psychologue	X Morestel 10km
Radiologue	X Bourgoin-Jallieu 18km
Rhumatologue	X Bourgoin-Jallieu 17km
Sage-femme	X Montalieu-Vercieu 9km

Villes autour de Courtenay

Ville	Habitants	Superficie	Pop densité	Pop active	Taux chômage	Revenu moyen	Prix immobilier
Soleymieu	895	13 km ²	69 h/km ²	45.5%	4.6%	25 950 €/an	2 836 €/m ²
Optevoz	875	12 km ²	73 h/km ²	52%	3.7%	25 220 €/an	2 072 €/m ²
Siccieu-Saint-Julien-et-Carisieu	609	14 km ²	44 h/km ²	53.4%	3%	26 590 €/an	2 249 €/m ²
Arandon-Passins (5 avis)	1 864	26 km ²	72 h/km ²	50.6%	5%	22 680 €/an	2 447 €/m ²
Dizimieu (1 avis)	835	9 km ²	93 h/km ²	50.5%	3.1%	26 850 €/an	3 365 €/m ²
Saint-Baudille-de-la-Tour (1 avis)	849	21 km ²	40 h/km ²	50.3%	2.6%	25 370 €/an	1 833 €/m ²
Bouvesse-Quirieu (1 avis)	1 524	17 km ²	90 h/km ²	47.8%	3.4%	24 200 €/an	1 976 €/m ²
Trept (1 avis)	2 095	15 km ²	140 h/km ²	52.8%	2.8%	25 590 €/an	1 907 €/m ²
Salagnon (1 avis)	1 508	8 km ²	189 h/km ²	50.7%	4.4%	26 000 €/an	1 659 €/m ²
Sermérieu (1 avis)	1 638	17 km ²	96 h/km ²	50.8%	3.8%	24 760 €/an	2 446 €/m ²
Annoisin-Chatelans	719	13 km ²	55 h/km ²	54%	4.7%	26 130 €/an	2 157 €/m ²
Creys-Mépieu (1 avis)	1 613	29 km ²	56 h/km ²	47.1%	3.1%	24 340 €/an	1 721 €/m ²
Briord	1 119	12 km ²	93 h/km ²	52.9%	3.8%	23 440 €/an	1 601 €/m ²
Vernas	268	5 km ²	54 h/km ²	51.1%	5.2%	24 420 €/an	2 911 €/m ²
Charette	445	11 km ²	40 h/km ²	47.9%	5.8%	22 710 €/an	1 909 €/m ²

bien-dans-ma-ville.fr



Vous aimez votre ville ? Notez-la !

Et faites-nous part de vos remarques constructives



Avec

BIEN dans
ma **VILLE** 