



Version web

# Ville de Courtefontaine

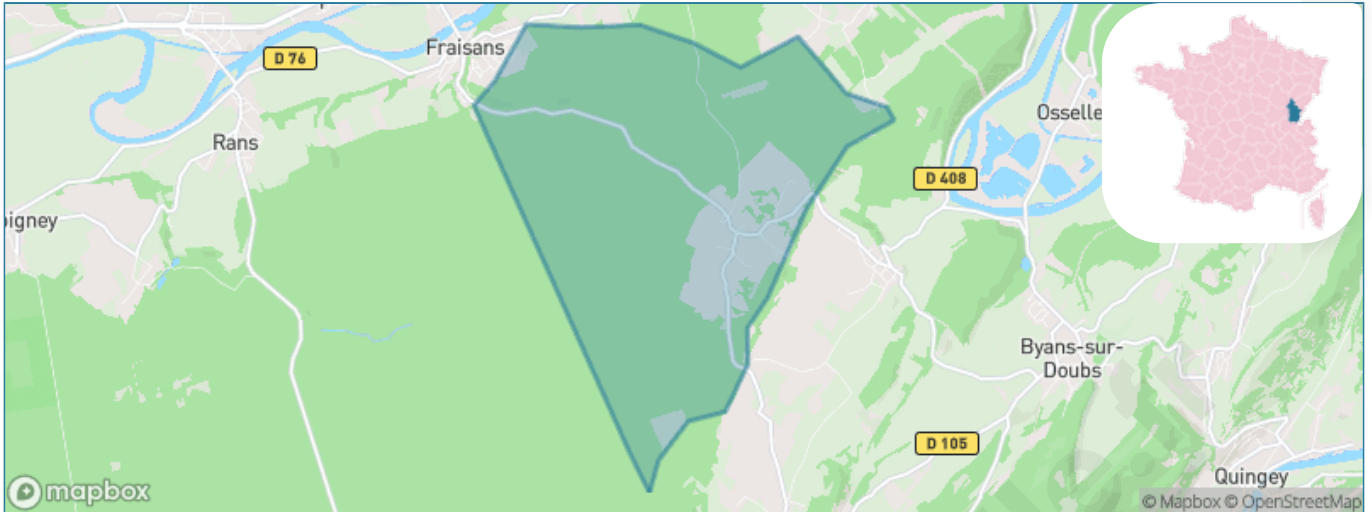
Présenté par

**BIEN** dans  
ma **VILLE** 

# Sommaire

Situation géographique .....	3
Statistiques sur la population .....	4
Evolution du nombre d'habitants .....	4
Tranche d'âge .....	5
0-14 ans .....	5
15-29 ans .....	5
30-44 ans .....	5
45-59 ans .....	5
60-74 ans .....	5
75-89 ans .....	5
90 ans et + .....	5
Activité professionnelle .....	5
Agriculteurs .....	5
Artisans, Commerçants .....	5
Cadres et sup. ....	5
Professions intermédiaires .....	5
Employé .....	5
Ouvrier .....	5
Retraité .....	5
Autres .....	5
Niveau de diplôme .....	6
Sans diplôme ou CEP .....	6
Brevet, BEPC, DNB .....	6
CAP-BEP ou équivalent .....	6
BAC ou équivalent .....	6
BAC+2 .....	6
BAC+3 ou +4 .....	6
BAC+5 ou plus .....	6
Composition des ménages .....	6
Couple sans enfant .....	6
Couple avec enfant(s) .....	6
Famille monoparentale .....	6
Colocation / Autre .....	6
Personnes seules .....	6
Profils électoraux .....	7
Premier tour .....	7
Sécurité .....	8
Evolution du nombre d'infractions .....	8
Pour comparer .....	9
Services à la population .....	10
Commerce .....	10
Éducation .....	10
Villes autour de Courtefontaine .....	12

# Situation géographique



## i Informations clés

- **Région** : Bourgogne-Franche-Comté
- **Département** : Jura
- **Code postal** : 39700
- **Superficie** : 13 km<sup>2</sup>

REGION  
BOURGOGNE  
FRANCHE  
COMTE

Ju  
ra  
LE DÉPARTEMENT



# Statistiques sur la population



Nombre d'habitants

**258**



Age moyen

**38 ans**



Pop active

**50%**



Taux chômage

**7.1%**



Pop densité

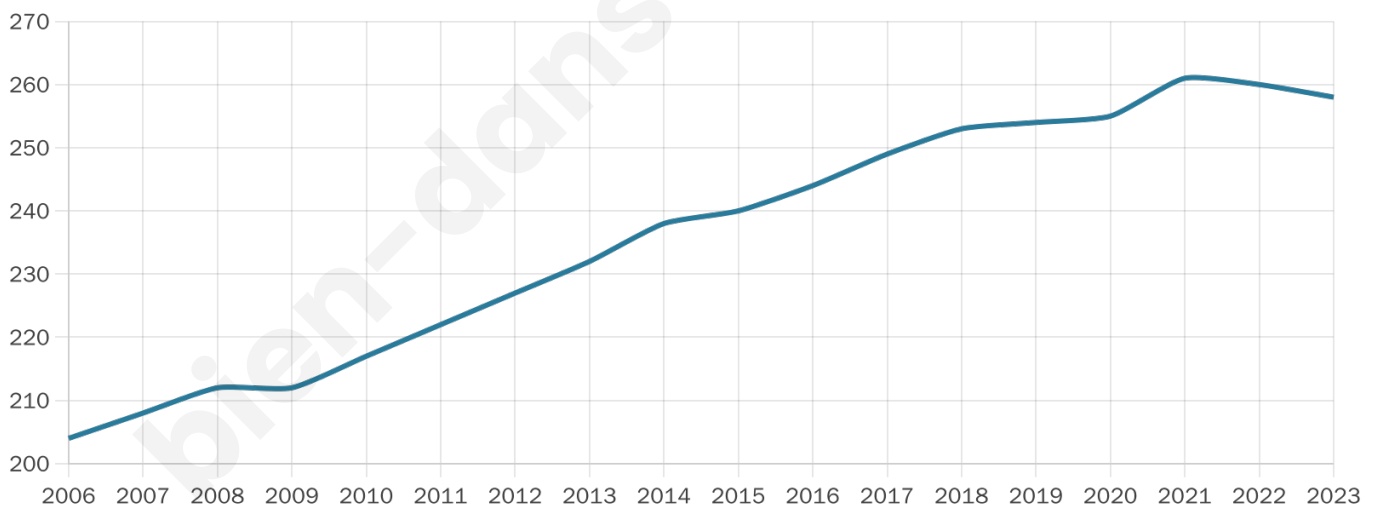
**20 h/km<sup>2</sup>**



Revenu moyen

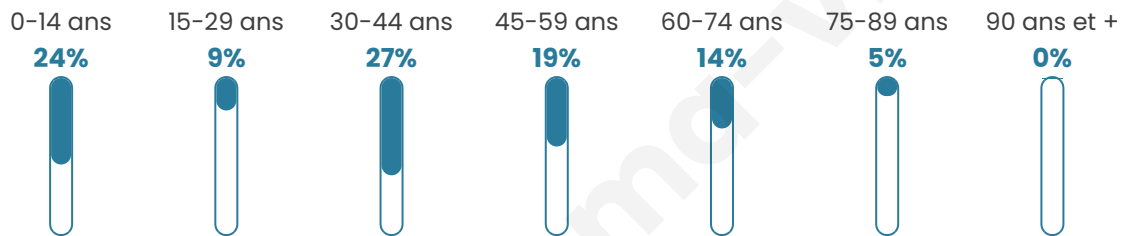
**23 520 €/an**

## Evolution du nombre d'habitants

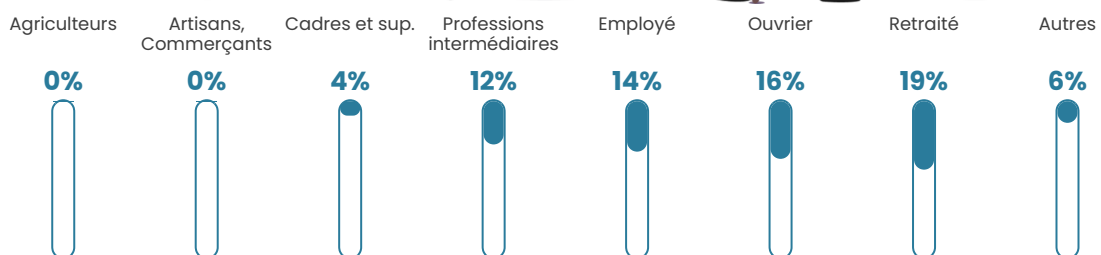


Sources : Institut national de la statistique et des études économiques (insee) selon Les dernières parutions officielles de 2024 portant sur les années 2020, 2021 et 2022.


## Tranche d'âge




## Activité professionnelle



## Niveau de diplôme















## Composition des ménages



# Profils électoraux



## Premier tour

	Marine LE PEN	37.23 %
	Jean-Luc MÉLENCHON	23.36 %
	Emmanuel MACRON	20.44 %
	Éric ZEMMOUR	5.84 %
	Yannick JADOT	5.11 %
	Valérie PÉCRESSE	4.38 %
	Nicolas DUPONT-AIGNAN	2.19 %
	Anne HIDALGO	1.46 %
	Nathalie ARTHAUD	0.00 %
	Fabien ROUSSEL	0.00 %
	Jean LASSALLE	0.00 %
	Philippe POUTOU	0.00 %

### 185 inscrits

Participation : 74.59%  
Votes blancs : 0.00%  
Votes nuls : 0.72%

## Second tour

	Emmanuel MACRON	36,7 %
	Marine LE PEN	63,3 %

### 185 inscrits

Participation : 68.11%  
Votes blancs : 7.14%  
Votes nuls : 6.35%

# Sécurité



Agressions physiques / sexuelles

0



Cambriolages

0



Vols / dégradations

0



Stupéfiants

0

## Evolution du nombre d'infractions



## Pour comparer

(en proportion du nombre d'habitants)



Sources : Bases statistiques communale, départementale et régionale de la délinquance enregistrée par la police et la gendarmerie nationales selon les dernières parutions officielles de 2025 portant sur l'année 2024 ([data.gouv](https://data.gouv.fr)).

Agressions physiques / sexuelles : Violences sexuelles, coups et blessures volontaires intrafamiliaux, coups et blessures volontaires, autres coups, blessures volontaires et vols violents sans arme.

Cambriolages : Cambriolages de logements.

Vols : Vols avec armes, vols d'accessoires sur véhicules, vols dans les véhicules, vols de véhicules, vols sans violence contre des personnes, destructions, dégradations volontaires et escroqueries.

Stupéfiants : Trafic de stupéfiants dont (AFD) et usage de stupéfiants.

# Services à la population



## Commerce

Hypermarché	X <a href="#">Saint-Vit</a> 7km
Supermarché	X <a href="#">Fraisans</a> 4km
Superette	X <a href="#">Saint-Vit</a> 6km
Boulangerie	X <a href="#">Fraisans</a> 4km
Boucherie	X <a href="#">Saint-Vit</a> 6km
Restaurant	X <a href="#">Osselle-Routelle</a> 4km
Garage	X <a href="#">Fraisans</a> 4km
Station-service	X <a href="#">Fraisans</a> 4km
Banque	X <a href="#">Dampierre</a> 6km
La poste	X <a href="#">Saint-Vit</a> 6km
Coiffeur	X <a href="#">Fraisans</a> 4km
Tabac	X <a href="#">Saint-Vit</a> 6km
Bars / discothèque	X <a href="#">Villars-Saint-Georges</a> 2km
Bibliothèque	X <a href="#">Orchamps</a> 11km
Cinéma	X <a href="#">Byans-sur-Doubs</a> 4km
Vétérinaire	X <a href="#">Fourg</a> 3km



## Santé

Pharmacie	X <a href="#">Fraisans</a> 4km
Hôpital	X <a href="#">Quingey</a> 7km
Laboratoire d'analyses médicales	X <a href="#">Saint-Vit</a> 6km
Etablissement pour handicapé	X <a href="#">Quingey</a> 7km
EHPA	X <a href="#">Fraisans</a> 4km
Médecin	X <a href="#">Fraisans</a> 4km
Dentiste	X <a href="#">Saint-Vit</a> 6km
Chirurgien	X <a href="#">Besançon</a> 16km
Dermatologue	X <a href="#">Besançon</a> 16km
Anesthésiste	X <a href="#">Besançon</a> 16km
Gastro-entérologue	X <a href="#">Besançon</a> 16km
Gynécologue	X <a href="#">Besançon</a> 16km
Cancérologue	X <a href="#">Chalon-sur-Saône</a> 81km
Neurologue	X <a href="#">Besançon</a> 16km
Ophtalmologue	X <a href="#">Besançon</a> 16km
ORL	X <a href="#">Besançon</a> 15km
Cardiologue	X <a href="#">Serre-les-Sapins</a> 15km
Pédiatre	X <a href="#">Besançon</a> 16km
Pneumologue	X <a href="#">Besançon</a> 16km
Psychologue	X <a href="#">Montferrand-le-Château</a> 11km
Radiologue	X <a href="#">Besançon</a> 15km
Rhumatologue	X <a href="#">Quingey</a> 7km
Sage-femme	X <a href="#">Saint-Vit</a> 6km



## Éducation

Crèche	X <a href="#">Villars-Saint-Georges</a> 2km
Ecole maternelle Public	X <a href="#">Grandfontaine</a> 11km
Ecole maternelle Privé	X <a href="#">Divonne-les-Bains</a> 90km
Ecole primaire Public	X <a href="#">Fourg</a> 4km
Ecole primaire Privé	X <a href="#">Arc-et-Senans</a> 10km
Collège Public	X <a href="#">Fraisans</a> 3km
Collège Privé	X <a href="#">Pirey</a> 18km
Lycée Public	X <a href="#">Dannemarie-sur-Crète</a> 9km
Lycée Privé	X <a href="#">Mouchard</a> 17km

Sources : Base Sirene des entreprises et de leurs établissements selon les dernières parutions officielles de 2025 portant sur l'année 2024 ([data.gouv](#)). Liste, localisation et tarifs des professionnels de santé selon les dernières parutions officielles de 2025 portant sur l'année 2024 ([opendatasoft](#)) et FINESS Extraction du Fichier des établissements selon les dernières parutions officielles de 2025 portant sur l'année 2024 ([data.gouv](#)). Adresse et géolocalisation des établissements d'enseignement du premier et second degrés selon les

bien-dans-ma-ville.fr

## Villes autour de Courtefontaine

Ville	Habitants	Superficie	Pop densité	Pop active	Taux chômage	Revenu moyen	Prix immobilier
Villars-Saint-Georges	283	5 km <sup>2</sup>	57 h/km <sup>2</sup>	49.1%	3.9%	25 520 €/an	1 484 €/m <sup>2</sup>
Fourg	370	12 km <sup>2</sup>	31 h/km <sup>2</sup>	55.7%	2.7%	23 570 €/an	1 265 €/m <sup>2</sup>
Fraisans	1 160	16 km <sup>2</sup>	73 h/km <sup>2</sup>	47.8%	5.2%	21 710 €/an	1 234 €/m <sup>2</sup>
Roset-Fluans	599	8 km <sup>2</sup>	75 h/km <sup>2</sup>	44.4%	3.3%	23 310 €/an	1 977 €/m <sup>2</sup>
Salans	658	6 km <sup>2</sup>	110 h/km <sup>2</sup>	48.8%	2%	25 920 €/an	1 245 €/m <sup>2</sup>
Osselle-Routelle	961	10 km <sup>2</sup>	96 h/km <sup>2</sup>	47.8%	4%	24 710 €/an	1 797 €/m <sup>2</sup>
Dampierre	1 314	9 km <sup>2</sup>	146 h/km <sup>2</sup>	47.9%	4%	23 590 €/an	1 348 €/m <sup>2</sup>
Byans-sur-Doubs	613	9 km <sup>2</sup>	68 h/km <sup>2</sup>	46.2%	4.6%	23 260 €/an	667 €/m <sup>2</sup>
Rans	540	6 km <sup>2</sup>	90 h/km <sup>2</sup>	47.6%	2.6%	23 250 €/an	1 599 €/m <sup>2</sup>
Ranchot	517	6 km <sup>2</sup>	86 h/km <sup>2</sup>	48%	4.8%	22 080 €/an	1 603 €/m <sup>2</sup>
Abbans-Dessous	250	3 km <sup>2</sup>	83 h/km <sup>2</sup>	49.6%	3.2%	23 510 €/an	1 443 €/m <sup>2</sup>
Saint-Vit (3 avis)	5 133	16 km <sup>2</sup>	321 h/km <sup>2</sup>	44.5%	3%	23 430 €/an	1 813 €/m <sup>2</sup>
Abbans-Dessus (1 avis)	282	4 km <sup>2</sup>	71 h/km <sup>2</sup>	52.5%	4.3%	25 560 €/an	1 083 €/m <sup>2</sup>
Évans (2 avis)	651	9 km <sup>2</sup>	72 h/km <sup>2</sup>	50.4%	2.3%	26 770 €/an	1 320 €/m <sup>2</sup>
Plumont	105	12 km <sup>2</sup>	9 h/km <sup>2</sup>	38.1%	0%	23 570 €/an	1 936 €/m <sup>2</sup>

bien-dans-ma-ville.fr



# **Vous aimez votre ville ? Notez-la !**

Et faites-nous part de vos remarques constructives



Avec

**BIEN** dans ma **VILLE** 