



Version web

Ville de Courset

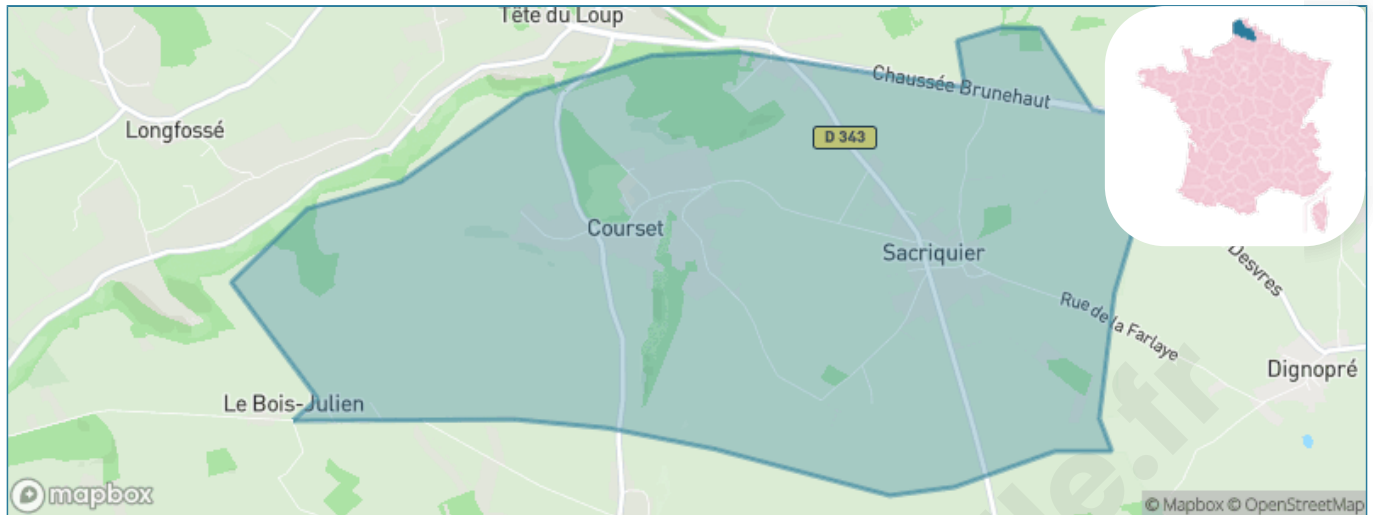
Présenté par

BIEN dans
ma **VILLE** 

Sommaire

Situation géographique	3
Statistiques sur la population	4
Evolution du nombre d'habitants	4
Tranche d'âge	5
<i>0-14 ans</i>	5
<i>15-29 ans</i>	5
<i>30-44 ans</i>	5
<i>45-59 ans</i>	5
<i>60-74 ans</i>	5
<i>75-89 ans</i>	5
<i>90 ans et +</i>	5
Activité professionnelle	5
<i>Agriculteurs</i>	5
<i>Artisans, Commerçants</i>	5
<i>Cadres et sup.</i>	5
<i>Professions intermédiaires</i>	5
<i>Employé</i>	5
<i>Ouvrier</i>	5
<i>Retraité</i>	5
<i>Autres</i>	5
Niveau de diplôme	6
<i>Sans diplôme ou CEP</i>	6
<i>Brevet, BEPC, DNB</i>	6
<i>CAP-BEP ou équivalent</i>	6
<i>BAC ou équivalent</i>	6
<i>BAC+2</i>	6
<i>BAC+3 ou +4</i>	6
<i>BAC+5 ou plus</i>	6
Composition des ménages	6
<i>Couple sans enfant</i>	6
<i>Couple avec enfant(s)</i>	6
<i>Famille monoparentale</i>	6
<i>Colocation / Autre</i>	6
<i>Personnes seules</i>	6
Profils électoraux	7
<i>Premier tour</i>	7
Sécurité	8
<i>Evolution du nombre d'infractions</i>	8
<i>Pour comparer</i>	9
Services à la population	10
<i>Commerce</i>	10
<i>Éducation</i>	10
<i>Villes autour de Courset</i>	11

Situation géographique



i Informations clés

- **Région** : Hauts-de-France
- **Département** : Pas-de-Calais
- **Code postal** : 62240
- **Superficie** : 10 km²



Statistiques sur la population



Nombre d'habitants

505



Age moyen

41 ans



Pop active

49.1%



Taux chômage

4.3%



Pop densité

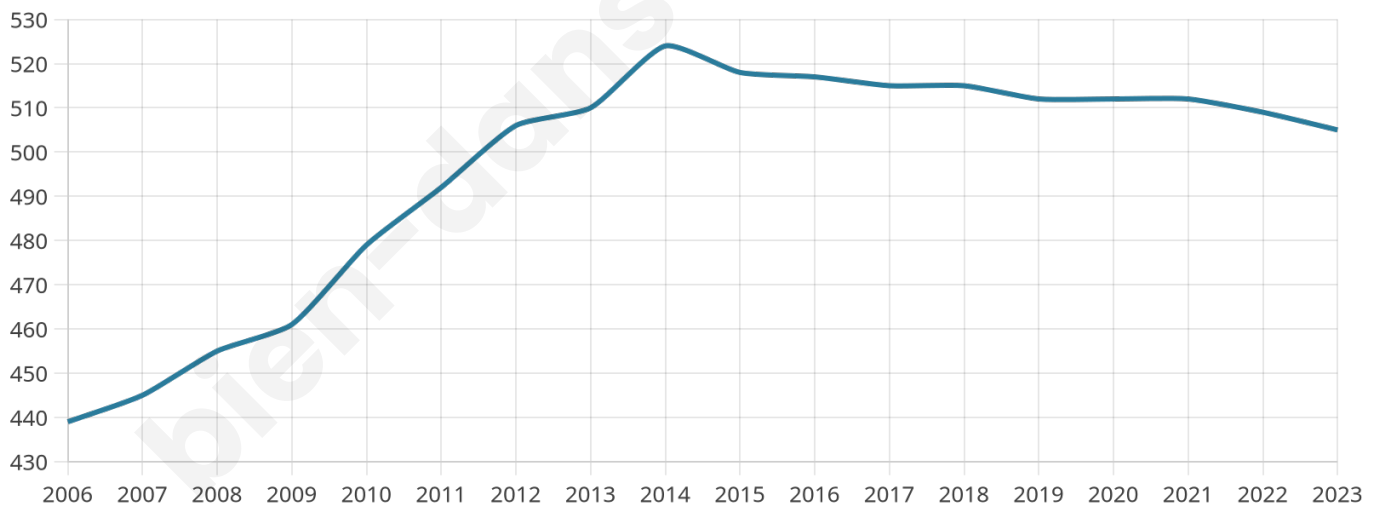
51 h/km²



Revenu moyen

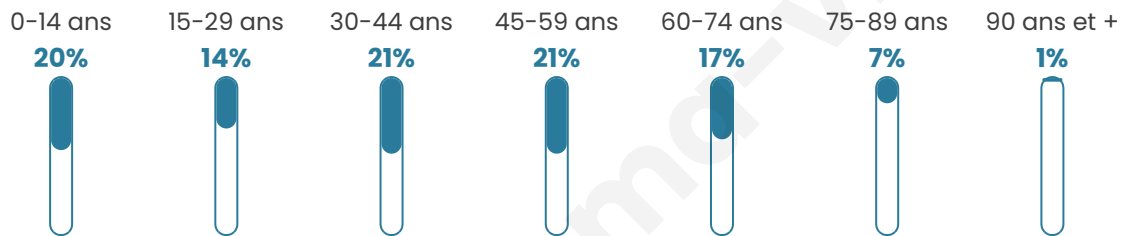
21 910 €/an

Evolution du nombre d'habitants

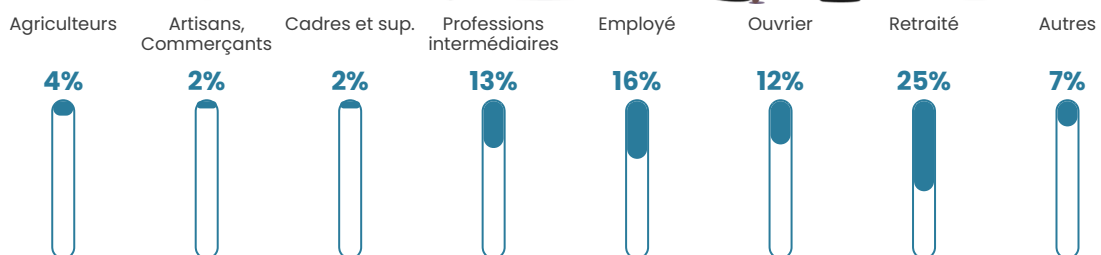


Sources : Institut national de la statistique et des études économiques (insee) selon Les dernières parutions officielles de 2024 portant sur les années 2020, 2021 et 2022.


Tranche d'âge




Activité professionnelle



Niveau de diplôme









Composition des ménages



Profils électoraux

Premier tour

	Marine LE PEN	29.20 %
	Emmanuel MACRON	26.25 %
	Jean-Luc MÉLENCHON	10.32 %
	Éric ZEMMOUR	9.14 %
	Valérie PÉCRESE	7.96 %
	Nicolas DUPONT-AIGNAN	5.90 %
	Fabien ROUSSEL	4.42 %
	Jean LASSALLE	3.24 %
	Yannick JADOT	2.06 %
	Anne HIDALGO	0.59 %
	Philippe POUTOU	0.59 %
	Nathalie ARTHAUD	0.29 %



390 inscrits

Participation : 88.46%

Votes blancs : 1.45%

Votes nuls : 0.29%

Second tour

	Emmanuel MACRON	47,12 %
	Marine LE PEN	52,88 %

390 inscrits

Participation : 88.21%

Votes blancs : 6.69%

Votes nuls : 2.62%

Sécurité



Agressions physiques / sexuelles

0



Cambriolages

0



Vols / dégradations

0



Stupéfiants

0

Evolution du nombre d'infractions



Pour comparer

(en proportion du nombre d'habitants)



Sources : Bases statistiques communale, départementale et régionale de la délinquance enregistrée par la police et la gendarmerie nationales selon les dernières parutions officielles de 2025 portant sur l'année 2024 ([data.gouv](https://data.gouv.fr)).

Agressions physiques / sexuelles : Violences sexuelles, coups et blessures volontaires intrafamiliaux, coups et blessures volontaires, autres coups, blessures volontaires et vols violents sans arme.

Cambriolages : Cambriolages de logements.

Vols : Vols avec armes, vols d'accessoires sur véhicules, vols dans les véhicules, vols de véhicules, vols sans violence contre des personnes, destructions, dégradations volontaires et escroqueries.

Stupéfiants : Trafic de stupéfiants dont (AFD) et usage de stupéfiants.

Services à la population



Commerce

Hypermarché	X Samer 6km
Supermarché	X Longfossé 1km
Superette	X Desvres 1km
Boulangerie	X Desvres 2km
Boucherie	X Longfossé 1km
Restaurant	X Desvres 2km
Garage	X Longfossé 1km
Station-service	X Desvres 2km
Banque	X Desvres 2km
La poste	X Desvres 2km
Coiffeur	1
Tabac	X Desvres 2km
Bars / discothèque	1
Bibliothèque	X Boulogne-sur-Mer 17km
Cinéma	X Boulogne-sur-Mer 18km
Vétérinaire	X Desvres 2km



Santé

Pharmacie	X Desvres 2km
Hôpital	X Boulogne-sur-Mer 16km
Laboratoire d'analyses médicales	X Desvres 2km
Etablissement pour handicapé	X Samer 6km
EHPA	X Desvres 2km
Médecin	X Desvres 2km
Dentiste	X Desvres 2km
Chirurgien	X Saint-Martin-Boulogne 16km
Dermatologue	X Boulogne-sur-Mer 17km
Anesthésiste	X Saint-Martin-Boulogne 16km
Gastro-entérologue	X Saint-Martin-Boulogne 16km
Gynécologue	X Saint-Martin-Boulogne 16km
Cancérologue	X Saint-Martin-Boulogne 16km
Neurologue	X Saint-Martin-Boulogne 15km
Ophthalmologue	X Saint-Martin-Boulogne 16km
ORL	X Saint-Martin-Boulogne 16km
Cardiologue	X Saint-Martin-Boulogne 16km
Pédiatre	X Saint-Martin-Boulogne 16km
Pneumologue	X Saint-Martin-Boulogne 16km
Psychologue	X Boulogne-sur-Mer 17km
Radiologue	X Saint-Martin-Boulogne 16km
Rhumatologue	X Saint-Martin-Boulogne 16km
Sage-femme	X Desvres 3km



Éducation

Crèche	X Desvres 3km
Ecole maternelle Public	X Desvres 2km
Ecole maternelle Privé	X Amiens 89km
Ecole primaire Public	1
Ecole primaire Privé	X Desvres 2km
Collège Public	X Desvres 2km
Collège Privé	1
Lycée Public	X Saint-Martin-Boulogne 16km
Lycée Privé	X Boulogne-sur-Mer 18km

Sources : Base Sirene des entreprises et de leurs établissements selon les dernières parutions officielles de 2025 portant sur l'année 2024 ([data.gouv](#)). Liste, localisation et tarifs des professionnels de santé selon les dernières parutions officielles de 2025 portant sur l'année 2024 ([opendatasoft](#)) et FINISS Extraction du Fichier des établissements selon les dernières parutions officielles de 2025 portant sur l'année 2024 ([data.gouv](#)). Adresse et géolocalisation des établissements d'enseignement du premier et second degrés selon les dernières parutions officielles de 2025 portant sur l'année 2024 ([data.education.gouv](#))

Villes autour de Courset

Ville	Habitants	Superficie	Pop densité	Pop active	Taux chômage	Revenu moyen	Prix immobilier
Desvres (6 avis)	4 829	9 km ²	537 h/km ²	42%	7.9%	18 210 €/an	1 151 €/m ²
Longfossé	1 528	10 km ²	153 h/km ²	43.8%	4.5%	20 670 €/an	1 396 €/m ²
Doudeauville	593	13 km ²	46 h/km ²	49.1%	2.9%	22 690 €/an	1 927 €/m ²
Saint-Martin-Choquel	443	6 km ²	74 h/km ²	54%	5.4%	22 300 €/an	1 382 €/m ²
Menneville	670	5 km ²	134 h/km ²	46.1%	4.2%	22 650 €/an	1 863 €/m ²
Wierre-au-Bois	228	3 km ²	76 h/km ²	45.2%	2.2%	24 110 €/an	769 €/m ²
Zoteux	588	7 km ²	84 h/km ²	51.2%	3.4%	22 250 €/an	978 €/m ²
Bournonville	223	8 km ²	28 h/km ²	48.4%	2.2%	22 080 €/an	923 €/m ²
Bezinghem	367	13 km ²	28 h/km ²	50.7%	2.2%	23 530 €/an	2 176 €/m ²
Wirwignes	768	12 km ²	64 h/km ²	49.6%	3.4%	23 100 €/an	2 423 €/m ²
Questrecques	333	5 km ²	67 h/km ²	51.7%	3.6%	24 680 €/an	1 196 €/m ²
Samer (1 avis)	4 704	16 km ²	294 h/km ²	45.2%	4.6%	20 220 €/an	1 648 €/m ²
Bécourt	280	6 km ²	47 h/km ²	42.9%	3.9%	20 040 €/an	1 889 €/m ²
Crémarest (1 avis)	815	11 km ²	74 h/km ²	48%	5%	23 890 €/an	1 417 €/m ²
Vieil-Moutier	391	5 km ²	78 h/km ²	45.5%	3.3%	22 050 €/an	1 115 €/m ²

bien-dans-ma-ville.fr



Vous aimez votre ville ? Notez-la !

Et faites-nous part de vos remarques constructives



Avec

BIEN dans ma **VILLE** 