



Version web

# Ville de Coursac

Présenté par

**BIEN** dans  
ma **VILLE** 

# Sommaire

Situation géographique .....	3
Statistiques sur la population .....	4
Evolution du nombre d'habitants .....	4
Tranche d'âge .....	5
0-14 ans .....	5
15-29 ans .....	5
30-44 ans .....	5
45-59 ans .....	5
60-74 ans .....	5
75-89 ans .....	5
90 ans et + .....	5
Activité professionnelle .....	5
Agriculteurs .....	5
Artisans, Commerçants .....	5
Cadres et sup. ....	5
Professions intermédiaires .....	5
Employé .....	5
Ouvrier .....	5
Retraité .....	5
Autres .....	5
Niveau de diplôme .....	6
Sans diplôme ou CEP .....	6
Brevet, BEPC, DNB .....	6
CAP-BEP ou équivalent .....	6
BAC ou équivalent .....	6
BAC+2 .....	6
BAC+3 ou +4 .....	6
BAC+5 ou plus .....	6
Composition des ménages .....	6
Couple sans enfant .....	6
Couple avec enfant(s) .....	6
Famille monoparentale .....	6
Colocation / Autre .....	6
Personnes seules .....	6
Profil électoraux .....	7
Premier tour .....	7
Sécurité .....	8
Evolution du nombre d'infractions .....	8
Pour comparer .....	9
Services à la population .....	10
Commerce .....	10
Éducation .....	10
Villes autour de Coursac .....	12
Avis sur la ville de Coursac .....	13
Moyenne par critère .....	13
Villes autour de Coursac .....	13
Répartition des avis par note .....	13
Répartition des avis par note .....	13

# Situation géographique



## i Informations clés

- **Région** : Nouvelle-Aquitaine
- **Département** : Dordogne
- **Code postal** : 24430
- **Superficie** : 24 km<sup>2</sup>



# Statistiques sur la population



Nombre d'habitants

**2 380**



Age moyen

**41 ans**



Pop active

**47.3%**



Taux chômage

**5.3%**



Pop densité

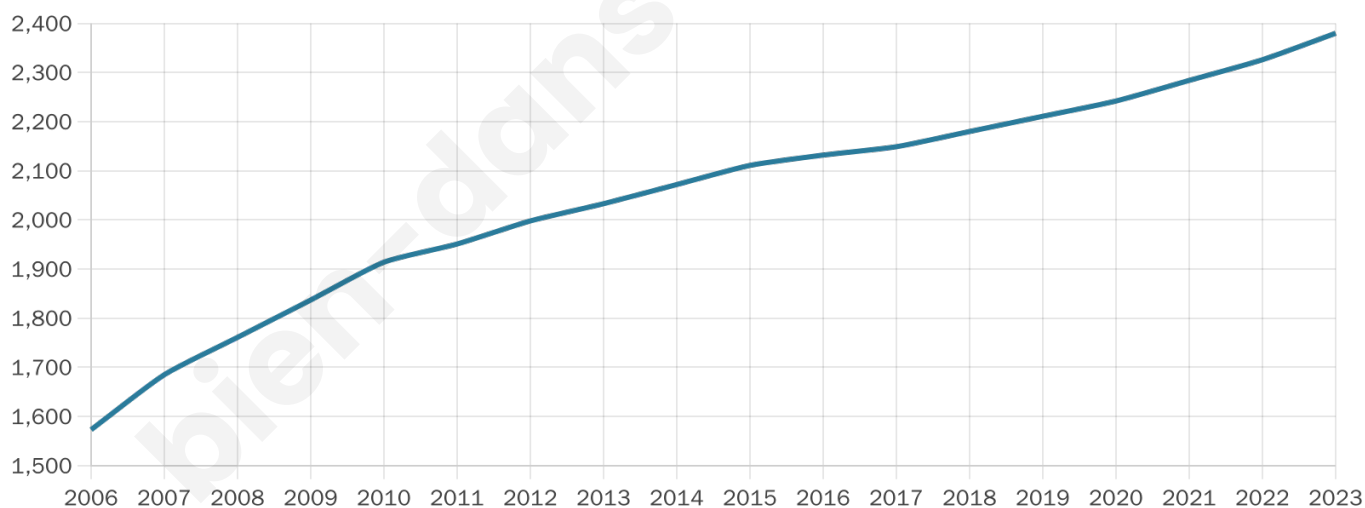
**99 h/km<sup>2</sup>**



Revenu moyen

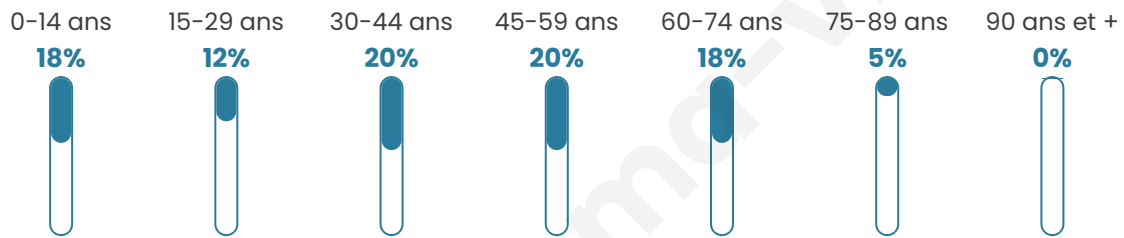
**24 550 €/an**

## Evolution du nombre d'habitants

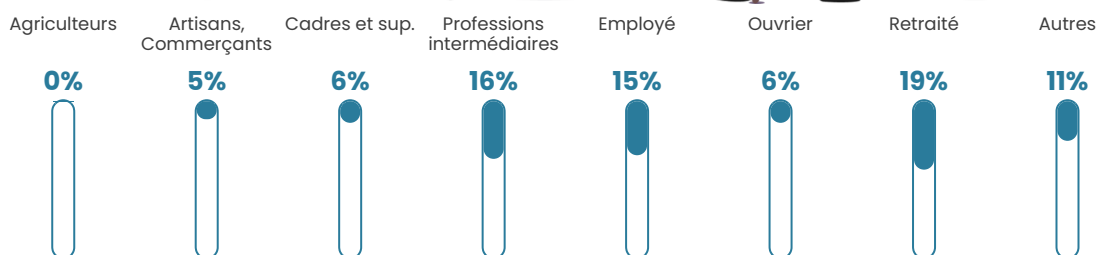


Sources : Institut national de la statistique et des études économiques (insee) selon Les dernières parutions officielles de 2024 portant sur les années 2020, 2021 et 2022.

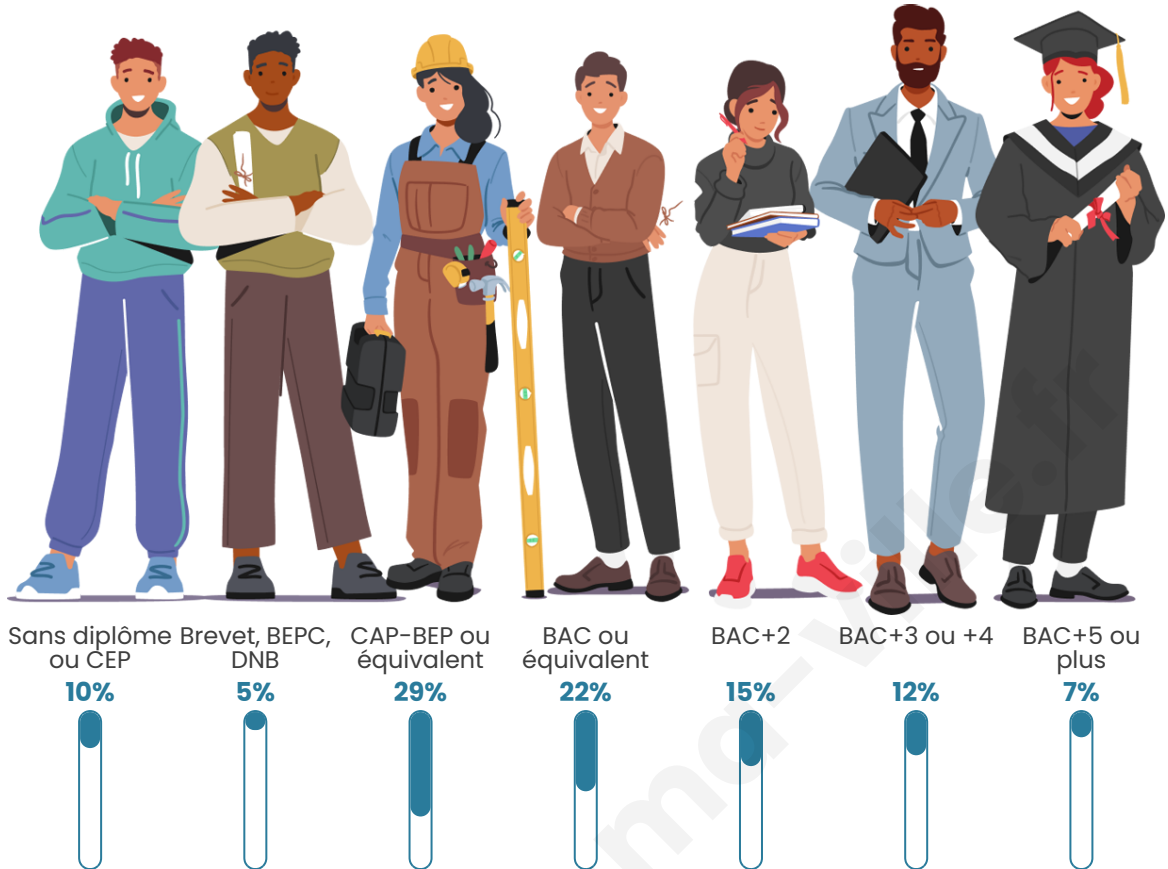
## Tranche d'âge




## Activité professionnelle



## Niveau de diplôme









## Composition des ménages



# Profils électoraux

## Premier tour

	Marine LE PEN	26.01 %
	Emmanuel MACRON	25.53 %
	Jean-Luc MÉLENCHON	20.11 %
	Éric ZEMMOUR	6.59 %
	Jean LASSALLE	5.70 %
	Yannick JADOT	3.98 %
	Valérie PÉCRESSE	3.64 %
	Fabien ROUSSEL	2.81 %
	Nicolas DUPONT-AIGNAN	2.33 %
	Anne HIDALGO	1.58 %
	Nathalie ARTHAUD	0.89 %
	Philippe POUTOU	0.82 %



### 1 768 inscrits

Participation : 84.9%

Votes blancs : 2.20%

Votes nuls : 0.73%

## Second tour

	Emmanuel MACRON	51,03 %
	Marine LE PEN	48,97 %

### 1 768 inscrits

Participation : 82.47%

Votes blancs : 8.57%

Votes nuls : 4.46%

# Sécurité



Agressions physiques / sexuelles

**0**



Cambriolages

**6**



Vols / dégradations

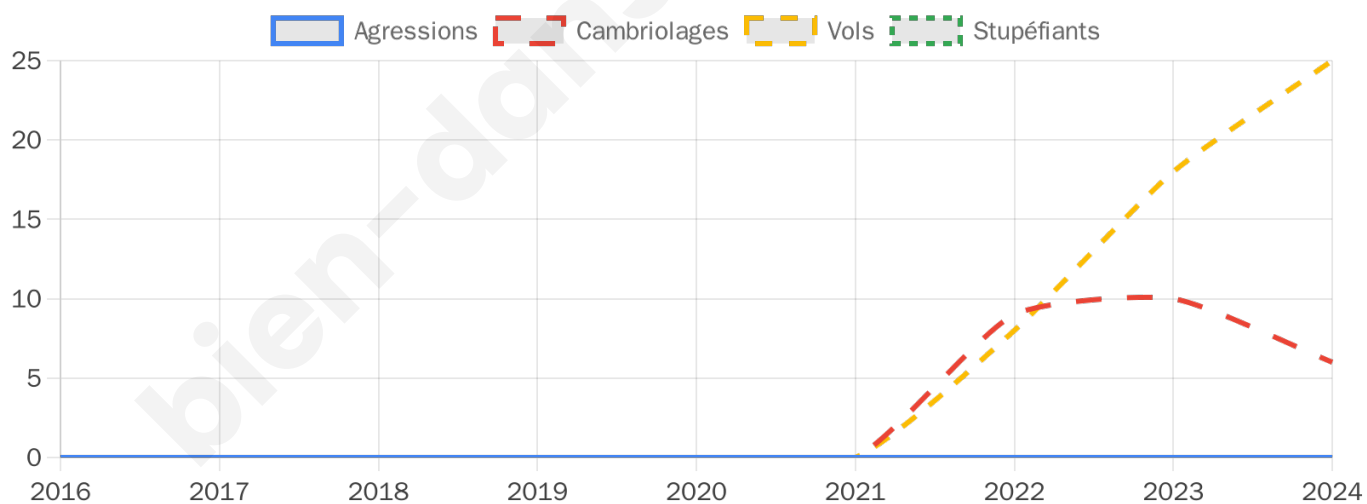
**25**



Stupéfiants

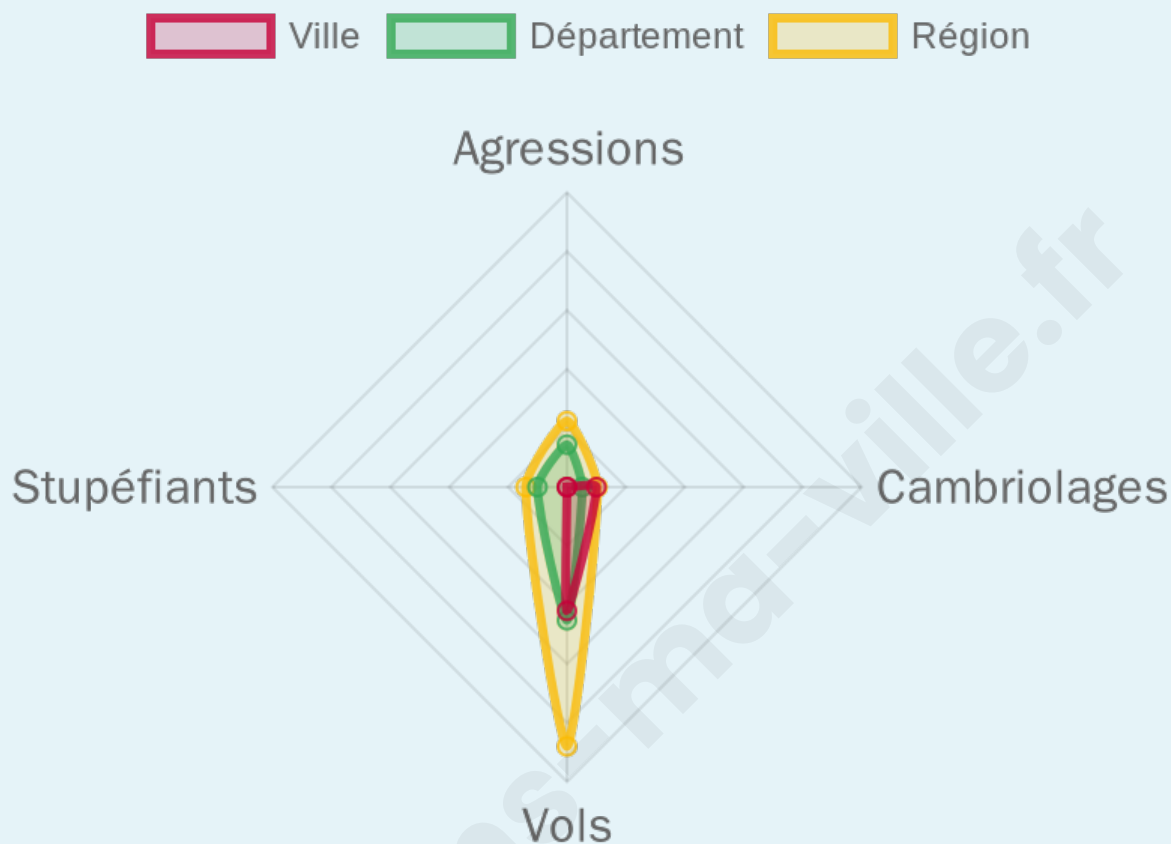
**0**

## Evolution du nombre d'infractions



## Pour comparer

(en proportion du nombre d'habitants)



Sources : Bases statistiques communale, départementale et régionale de la délinquance enregistrée par la police et la gendarmerie nationales selon les dernières parutions officielles de 2025 portant sur l'année 2024 ([data.gouv](https://data.gouv.fr)).

Agressions physiques / sexuelles : Violences sexuelles, coups et blessures volontaires intrafamiliaux, coups et blessures volontaires, autres coups, blessures volontaires et vols violents sans arme.

Cambriolages : Cambriolages de logements.

Vols : Vols avec armes, vols d'accessoires sur véhicules, vols dans les véhicules, vols de véhicules, vols sans violence contre des personnes, destructions, dégradations volontaires et escroqueries.

Stupéfiants : Trafic de stupéfiants dont (AFD) et usage de stupéfiants.

# Services à la population



## Commerce

Hypermarché	X <u>Notre-Dame-de-Sanilhac</u> 5km
Supermarché	X <u>Notre-Dame-de-Sanilhac</u> 6km
Superette	X <u>Coulounieix-Chamiers</u> 5km
Boulangerie	1
Boucherie	1
Restaurant	1
Garage	6
Station-service	X <u>Marsac-sur-l'Isle</u> 6km
Banque	X <u>Coulounieix-Chamiers</u> 5km
La poste	X <u>Coulounieix-Chamiers</u> 4km
Coiffeur	1
Tabac	X <u>Périgueux</u> 8km
Bars / discothèque	1
Bibliothèque	X <u>Chancelade</u> 8km
Cinéma	X <u>Saint-Astier</u> 9km
Vétérinaire	X <u>Coulounieix-Chamiers</u> 5km



## Santé

Pharmacie	1
Hôpital	X <u>Périgueux</u> 10km
Laboratoire d'analyses médicales	X <u>Notre-Dame-de-Sanilhac</u> 5km
Etablissement pour handicapé	X <u>Coulounieix-Chamiers</u> 5km
EHPA	X <u>Razac-sur-l'Isle</u> 4km
Médecin	X <u>Razac-sur-l'Isle</u> 4km
Dentiste	X <u>Coulounieix-Chamiers</u> 5km
Chirurgien	X <u>Périgueux</u> 8km
Dermatologue	X <u>Périgueux</u> 8km
Anesthésiste	X <u>Périgueux</u> 8km
Gastro-entérologue	X <u>Périgueux</u> 10km
Gynécologue	X <u>Périgueux</u> 8km
Cancérologue	X <u>Périgueux</u> 8km
Neurologue	X <u>Périgueux</u> 9km
Ophtalmologue	X <u>Coulounieix-Chamiers</u> 5km
ORL	X <u>Périgueux</u> 8km
Cardiologue	X <u>Périgueux</u> 8km
Pédiatre	X <u>Trélissac</u> 10km
Pneumologue	X <u>Périgueux</u> 9km
Psychologue	X <u>Périgueux</u> 8km
Radiologue	X <u>Périgueux</u> 8km
Rhumatologue	X <u>Bergerac</u> 33km
Sage-femme	X <u>Notre-Dame-de-Sanilhac</u> 6km



## Éducation

Crèche	X <u>Razac-sur-l'Isle</u> 3km
Ecole maternelle Public	X <u>Razac-sur-l'Isle</u> 4km
Ecole maternelle Privé	X <u>Marsac</u> 79km
Ecole primaire Public	1
Ecole primaire Privé	X <u>Périgueux</u> 8km
Collège Public	X <u>Annesse-et-Beaulieu</u> 7km
Collège Privé	X <u>Périgueux</u> 8km
Lycée Public	X <u>Coulounieix-Chamiers</u> 7km
Lycée Privé	X <u>Périgueux</u> 9km

Sources : Base Sirene des entreprises et de leurs établissements selon les dernières parutions officielles de 2025 portant sur l'année 2024 ([data.gouv](#)). Liste, localisation et tarifs des professionnels de santé selon les dernières parutions officielles de 2025 portant sur l'année 2024 ([opendatasoft](#)) et FINESS Extraction du Fichier des établissements selon les dernières parutions officielles de 2025 portant sur l'année 2024 ([data.gouv](#)). Adresse et géolocalisation des établissements d'enseignement du premier et second degrés selon les

bien-dans-ma-ville.fr

## Villes autour de Coursac

Ville	Habitants	Superficie	Pop densité	Pop active	Taux chômage	Revenu moyen	Prix immobilier
Montrem (2 avis)	1 208	20 km <sup>2</sup>	60 h/km <sup>2</sup>	45.2%	3.6%	21 910 €/an	1 441 €/m <sup>2</sup>
Razac-sur-l'Isle	2 376	14 km <sup>2</sup>	170 h/km <sup>2</sup>	45.2%	4%	21 990 €/an	1 353 €/m <sup>2</sup>
Chalagnac	442	14 km <sup>2</sup>	32 h/km <sup>2</sup>	50.5%	3.8%	22 110 €/an	1 716 €/m <sup>2</sup>
Saint-Paul-de-Serre	337	10 km <sup>2</sup>	34 h/km <sup>2</sup>	48.1%	2.4%	24 880 €/an	1 934 €/m <sup>2</sup>
Marsac-sur-l'Isle (1 avis)	3 187	10 km <sup>2</sup>	319 h/km <sup>2</sup>	46.9%	3.6%	22 230 €/an	1 383 €/m <sup>2</sup>
Coulounieix-Chamiers (5 avis)	7 832	21 km <sup>2</sup>	373 h/km <sup>2</sup>	36.8%	6.2%	22 030 €/an	1 298 €/m <sup>2</sup>
Notre-Dame-de-Sanilhac (2 avis)	4 757	59 km <sup>2</sup>	81 h/km <sup>2</sup>	46%	3.7%	23 620 €/an	1 863 €/m <sup>2</sup>
Creyssensac-et-Pissot	273	8 km <sup>2</sup>	34 h/km <sup>2</sup>	48.7%	1.8%	23 010 €/an	2 048 €/m <sup>2</sup>
Manzac-sur-Vern	535	20 km <sup>2</sup>	27 h/km <sup>2</sup>	47.9%	4.5%	21 460 €/an	1 241 €/m <sup>2</sup>
Annesse-et-Beaulieu (1 avis)	1 511	12 km <sup>2</sup>	126 h/km <sup>2</sup>	41%	2.6%	23 160 €/an	1 648 €/m <sup>2</sup>
Chancelade (1 avis)	4 468	16 km <sup>2</sup>	279 h/km <sup>2</sup>	41.5%	4.2%	22 760 €/an	1 688 €/m <sup>2</sup>
Léguillac-de-l'Auche (1 avis)	968	14 km <sup>2</sup>	69 h/km <sup>2</sup>	51.1%	4.3%	23 380 €/an	1 764 €/m <sup>2</sup>
Saint-Astier (6 avis)	5 376	34 km <sup>2</sup>	158 h/km <sup>2</sup>	38.4%	4.8%	22 200 €/an	1 275 €/m <sup>2</sup>
Périgueux (59 avis)	29 055	9 km <sup>2</sup>	3 228 h/km <sup>2</sup>	46.7%	7.9%	20 740 €/an	1 590 €/m <sup>2</sup>
Grignols (1 avis)	667	20 km <sup>2</sup>	33 h/km <sup>2</sup>	43.9%	4.3%	21 280 €/an	1 392 €/m <sup>2</sup>

# Avis sur la ville de Coursac



## Moyenne par critère



## Villes autour de Coursac

Ville	Note globale	Sécurité	Éducation	Sport Loisir	Environnement	Vie pratique
Montrem (2 avis)	3.5	4.0	4.0	3.5	4.0	2.0
Razac-sur-l'Isle	-	-	-	-	-	-
Chalagnac	-	-	-	-	-	-
Saint-Paul-de-Serre	-	-	-	-	-	-
Marsac-sur-l'Isle (1 avis)	3.2	3.0	2.0	4.0	3.0	4.0
Coulounieix-Chamiers (5 avis)	3.0	3.4	3.2	3.4	2.4	2.4
Notre-Dame-de-Sanilhac (2 avis)	3.4	5.0	3.5	3.5	4.0	1.0
Creysensac-et-Pissot	-	-	-	-	-	-
Manzac-sur-Vern	-	-	-	-	-	-
Annesse-et-Beaulieu (1 avis)	4.0	5.0	4.0	3.0	4.0	4.0
Chancelade (1 avis)	4.4	4.0	4.0	4.0	5.0	5.0
Léguillac-de-l'Auche (1 avis)	1.8	3.0	1.0	3.0	2.0	0.0
Saint-Astier (6 avis)	3.2	3.7	3.0	3.3	3.3	2.8
Périgueux (59 avis)	2.9	2.6	3.3	3.0	3.0	2.6
Grignols (1 avis)	4.0	5.0	3.0	4.0	5.0	3.0



# Vous aimez votre ville ? Notez-la !

Et faites-nous part de vos remarques constructives



Avec

**BIEN** dans  
ma **VILLE** 