



Version web

# Ville de Cours-la-Ville

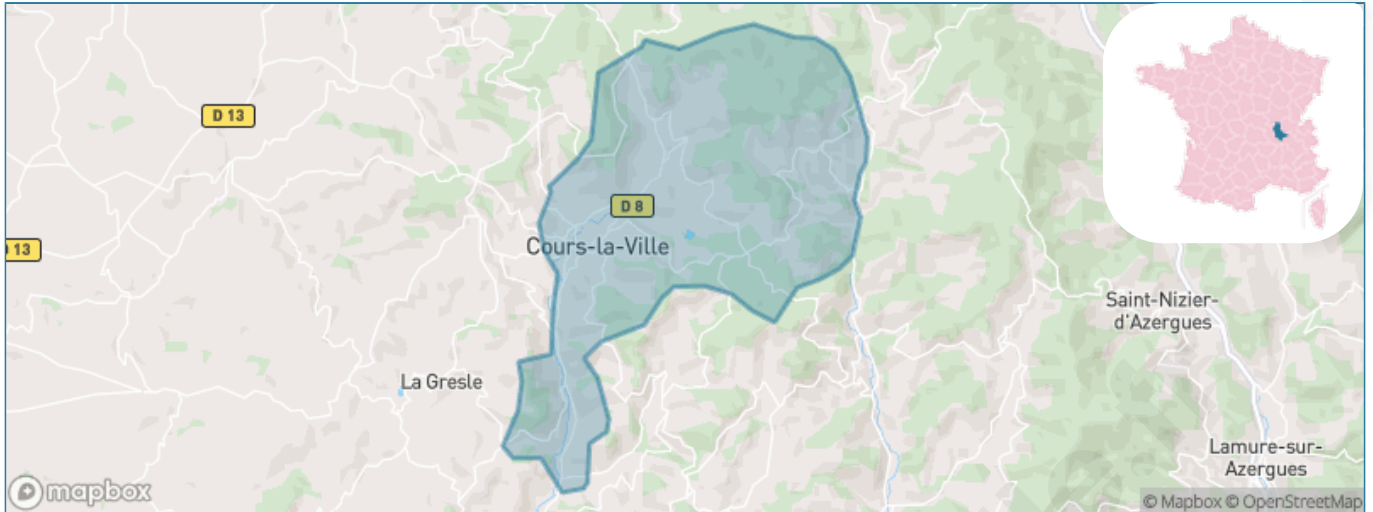
Présenté par

**BIEN** dans  
ma **VILLE** 

# Sommaire

Situation géographique .....	3
Statistiques sur la population .....	4
Evolution du nombre d'habitants .....	4
Tranche d'âge .....	5
0-14 ans .....	5
15-29 ans .....	5
30-44 ans .....	5
45-59 ans .....	5
60-74 ans .....	5
75-89 ans .....	5
90 ans et + .....	5
Activité professionnelle .....	5
Agriculteurs .....	5
Artisans, Commerçants .....	5
Cadres et sup. ....	5
Professions intermédiaires .....	5
Employé .....	5
Ouvrier .....	5
Retraité .....	5
Autres .....	5
Niveau de diplôme .....	6
Sans diplôme ou CEP .....	6
Brevet, BEPC, DNB .....	6
CAP-BEP ou équivalent .....	6
BAC ou équivalent .....	6
BAC+2 .....	6
BAC+3 ou +4 .....	6
BAC+5 ou plus .....	6
Composition des ménages .....	6
Couple sans enfant .....	6
Couple avec enfant(s) .....	6
Famille monoparentale .....	6
Colocation / Autre .....	6
Personnes seules .....	6
Profil électoraux .....	7
Premier tour .....	7
Sécurité .....	8
Evolution du nombre d'infractions .....	8
Pour comparer .....	9
Services à la population .....	10
Commerce .....	10
Éducation .....	10
Villes autour de Cours-la-Ville .....	11
Avis sur la ville de Cours-la-Ville .....	12
Moyenne par critère .....	12
Villes autour de Cours-la-Ville .....	12
Répartition des avis par note .....	12
Répartition des avis par note .....	12

# Situation géographique



## i Informations clés

- **Région** : Auvergne-Rhône-Alpes
- **Département** : Rhône
- **Code postal** : 69470
- **Superficie** : 33 km<sup>2</sup>



RHÔNE  
LE DÉPARTEMENT

# Statistiques sur la population



Nombre d'habitants

**4 306**



Age moyen

**47 ans**



Pop active

**40.1%**



Taux chômage

**9.8%**



Pop densité

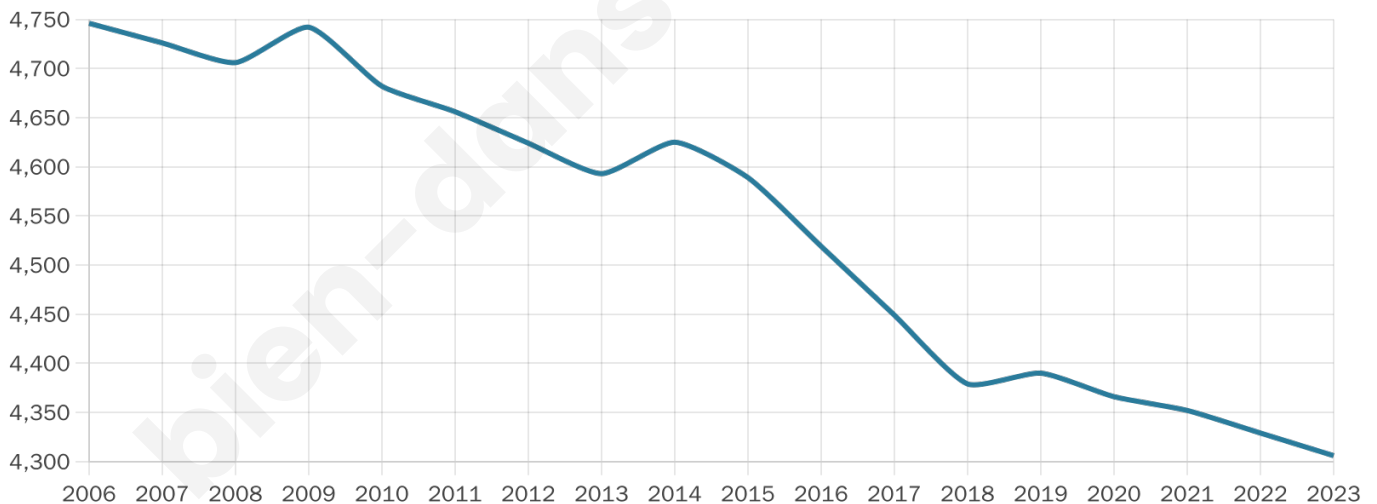
**130 h/km<sup>2</sup>**



Revenu moyen

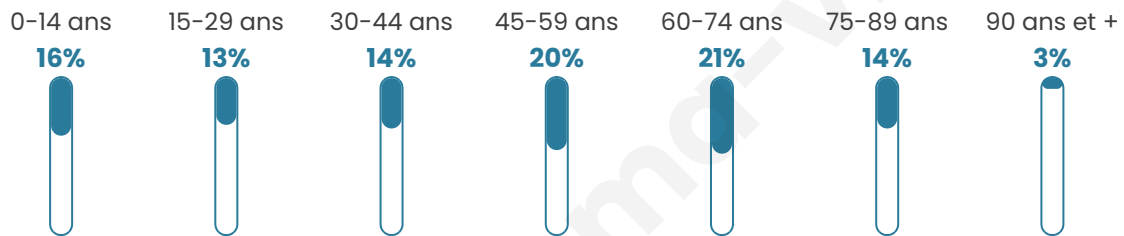
**21 050 €/an**

## Evolution du nombre d'habitants

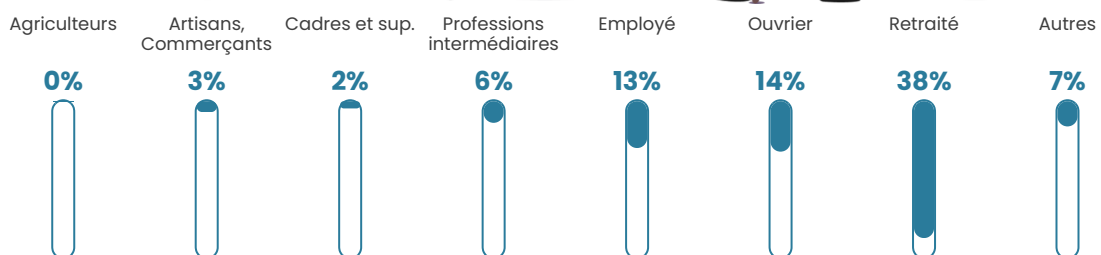


Sources : Institut national de la statistique et des études économiques (insee) selon Les dernières parutions officielles de 2024 portant sur les années 2020, 2021 et 2022.

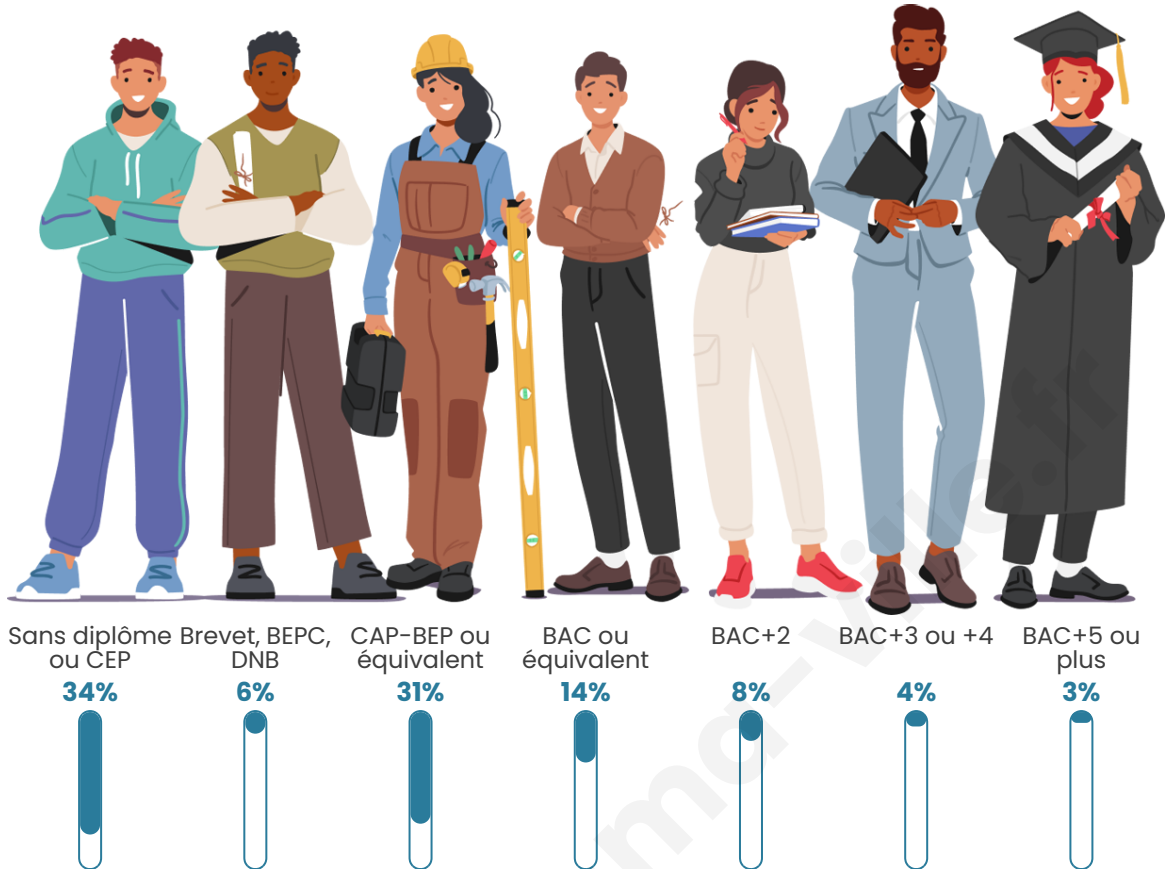
## Tranche d'âge




## Activité professionnelle



## Niveau de diplôme



## Composition des ménages



# Profils électoraux

## Premier tour

	Marine LE PEN	33.79 %
	Emmanuel MACRON	23.87 %
	Jean-Luc MÉLENCHON	13.03 %
	Éric ZEMMOUR	7.77 %
	Valérie PÉCRESE	7.29 %
	Jean LASSALLE	3.63 %
	Nicolas DUPONT-AIGNAN	3.28 %
	Yannick JADOT	2.20 %
	Fabien ROUSSEL	2.07 %
	Anne HIDALGO	1.51 %
	Nathalie ARTHAUD	0.78 %
	Philippe POUTOU	0.78 %



### 3 137 inscrits

Participation : 76.06%

Votes blancs : 2.26%

Votes nuls : 0.63%

## Second tour

	Emmanuel MACRON	44,57 %
	Marine LE PEN	55,43 %

### 3 138 inscrits

Participation : 74.31%

Votes blancs : 6.86%

Votes nuls : 2.79%

# Sécurité



Agressions physiques / sexuelles

**40**



Cambriolages

**14**



Vols / dégradations

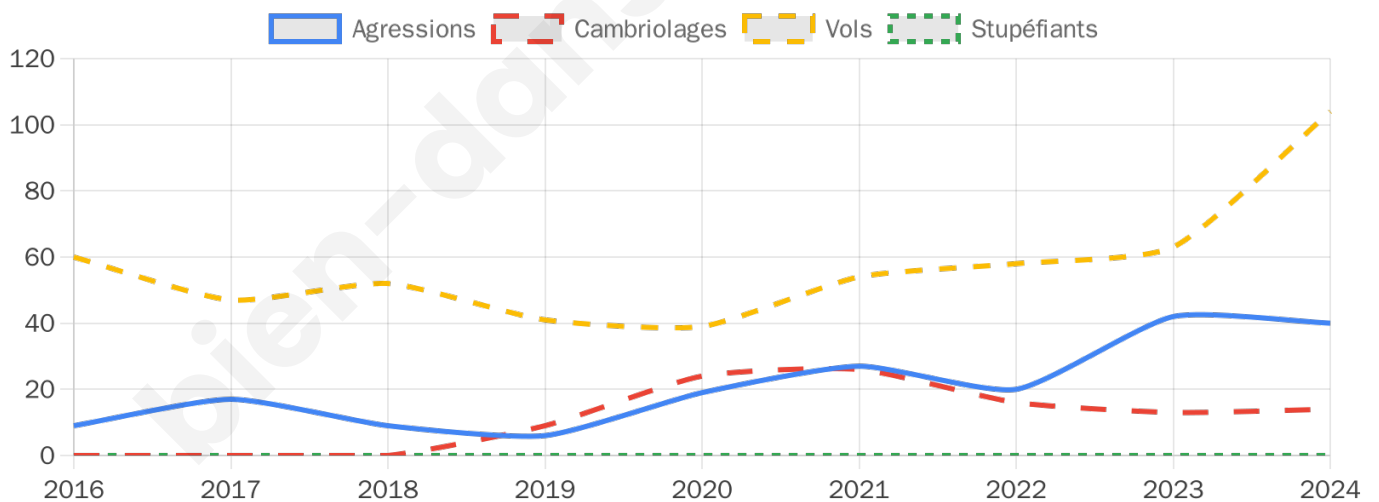
**104**



Stupéfiants

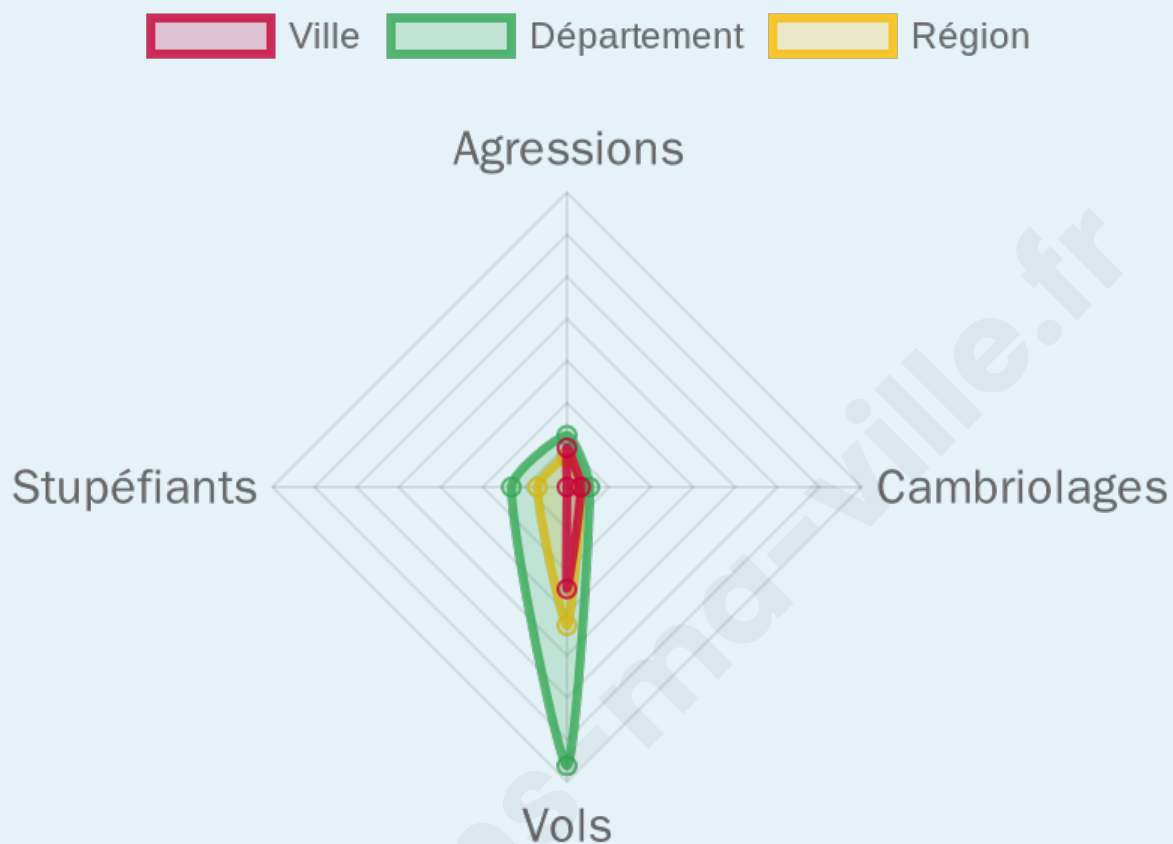
**0**

## Evolution du nombre d'infractions



## Pour comparer

(en proportion du nombre d'habitants)



Sources : Bases statistiques communale, départementale et régionale de la délinquance enregistrée par la police et la gendarmerie nationales selon les dernières parutions officielles de 2025 portant sur l'année 2024 ([data.gouv](https://data.gouv.fr)).

Agressions physiques / sexuelles : Violences sexuelles, coups et blessures volontaires intrafamiliaux, coups et blessures volontaires, autres coups, blessures volontaires et vols violents sans arme.

Cambrjolages : Cambrjolages de logements.

Vols : Vols avec armes, vols d'accessoires sur véhicules, vols dans les véhicules, vols de véhicules, vols sans violence contre des personnes, destructions, dégradations volontaires et escroqueries.

Stupéfiants : Trafic de stupéfiants dont (AFD) et usage de stupéfiants.

# Services à la population



## Commerce

Hypermarché	X <u>Saint-Nizier-sous-Charlieu</u> 14km
Supermarché	1
Superette	3
Boulangerie	3
Boucherie	4
Restaurant	9
Garage	8
Station-service	2
Banque	4
La poste	1
Coiffeur	12
Tabac	1
Bars / discothèque	8
Bibliothèque	2
Cinéma	X <u>Chauffailles</u> 11km
Vétérinaire	2



## Santé

Pharmacie	2
Hôpital	X <u>Roanne</u> 18km
Laboratoire d'analyses médicales	X <u>Thizy-les-Bourgs</u> 8km
Etablissement pour handicapé	X <u>Thizy-les-Bourgs</u> 7km
EHPA	2
Médecin	3
Dentiste	2
Chirurgien	X <u>Roanne</u> 20km
Dermatologue	X <u>Charlieu</u> 13km
Anesthésiste	X <u>Roanne</u> 21km
Gastro-entérologue	X <u>Roanne</u> 22km
Gynécologue	X <u>Lamure-sur-Azergues</u> 14km
Cancérologue	X <u>Mâcon</u> 45km
Neurologue	X <u>Roanne</u> 19km
Ophthalmologue	X <u>Roanne</u> 20km
ORL	X <u>Roanne</u> 20km
Cardiologue	X <u>Chauffailles</u> 12km
Pédiatre	X <u>Vougy</u> 16km
Pneumologue	2
Psychologue	X <u>Lamure-sur-Azergues</u> 14km
Radiologue	X <u>Le Coteau</u> 20km
Rhumatologue	X <u>Roanne</u> 19km
Sage-femme	X <u>Chauffailles</u> 12km



## Éducation

Crèche	1
Ecole maternelle Public	1
Ecole maternelle Privé	X <u>Lyon</u> 54km
Ecole primaire Public	4
Ecole primaire Privé	1
Collège Public	1
Collège Privé	1
Lycée Public	X <u>Thizy-les-Bourgs</u> 8km
Lycée Privé	X <u>Nandax</u> 10km

Sources : Base Sirene des entreprises et de leurs établissements selon les dernières parutions officielles de 2025 portant sur l'année 2024 ([data.gouv](https://data.gouv.fr)). Liste, localisation et tarifs des professionnels de santé selon les dernières parutions officielles de 2025 portant sur l'année 2024 ([opendatasoft](https://opendatasoft.com)) et FINISS Extraction du Fichier des établissements selon les dernières parutions officielles de 2025 portant sur l'année 2024 ([data.gouv](https://data.gouv.fr)). Adresse et géolocalisation des établissements d'enseignement du premier et second degrés selon les dernières parutions officielles de 2025 portant sur l'année 2024 ([data.education.gouv](https://data.education.gouv.fr))

## Villes autour de Cours-la-Ville

Ville	Habitants	Superficie	Pop densité	Pop active	Taux chômage	Revenu moyen	Prix immobilier
Sevelinges	646	8 km <sup>2</sup>	81 h/km <sup>2</sup>	45.8%	3.4%	23 070 €/an	1 111 €/m <sup>2</sup>
Le Cergne	622	5 km <sup>2</sup>	124 h/km <sup>2</sup>	50.6%	3.5%	24 150 €/an	976 €/m <sup>2</sup>
Cuinzier (1 avis)	707	5 km <sup>2</sup>	141 h/km <sup>2</sup>	47.9%	3.7%	21 780 €/an	947 €/m <sup>2</sup>
Arcinges	216	3 km <sup>2</sup>	72 h/km <sup>2</sup>	53.7%	4.2%	22 400 €/an	887 €/m <sup>2</sup>
La Gresle (1 avis)	857	14 km <sup>2</sup>	61 h/km <sup>2</sup>	46.7%	2.9%	22 640 €/an	1 142 €/m <sup>2</sup>
Écoche	525	11 km <sup>2</sup>	48 h/km <sup>2</sup>	41.7%	3.8%	22 340 €/an	942 €/m <sup>2</sup>
Saint-Vincent-de-Reins	635	13 km <sup>2</sup>	49 h/km <sup>2</sup>	40.6%	1.7%	21 280 €/an	885 €/m <sup>2</sup>
Jarnosse	410	11 km <sup>2</sup>	37 h/km <sup>2</sup>	46.8%	2.9%	22 950 €/an	1 211 €/m <sup>2</sup>
Villers	602	5 km <sup>2</sup>	120 h/km <sup>2</sup>	47.3%	2.7%	22 030 €/an	1 109 €/m <sup>2</sup>
Ranchal	304	15 km <sup>2</sup>	20 h/km <sup>2</sup>	49.3%	4.3%	21 590 €/an	1 425 €/m <sup>2</sup>
Thizy-les-Bourgs (9 avis)	5 771	44 km <sup>2</sup>	131 h/km <sup>2</sup>	43.1%	4.7%	21 160 €/an	1 219 €/m <sup>2</sup>
Belmont-de-la-Loire	1 410	23 km <sup>2</sup>	61 h/km <sup>2</sup>	41.6%	3.7%	21 760 €/an	972 €/m <sup>2</sup>
Coublanc (1 avis)	838	8 km <sup>2</sup>	105 h/km <sup>2</sup>	41.8%	3.1%	21 500 €/an	999 €/m <sup>2</sup>
Boyer	195	5 km <sup>2</sup>	39 h/km <sup>2</sup>	44.1%	1.5%	24 290 €/an	800 €/m <sup>2</sup>
Mars	555	12 km <sup>2</sup>	46 h/km <sup>2</sup>	47.6%	2.2%	22 040 €/an	1 014 €/m <sup>2</sup>

# Avis sur la ville de Cours-la-Ville



## Moyenne par critère



## Villes autour de Cours-la-Ville

Ville	Note globale	Sécurité	Éducation	Sport Loisir	Environnement	Vie pratique
Sevelinges	-	-	-	-	-	-
Le Cergne	-	-	-	-	-	-
Cuinzier (1 avis)	<b>4.6</b>	<b>5.0</b>	<b>5.0</b>	<b>5.0</b>	<b>5.0</b>	3.0
Arcinges	-	-	-	-	-	-
La Gresle (1 avis)	3.4	<b>4.0</b>	<b>4.0</b>	3.0	<b>4.0</b>	2.0
Écoche	-	-	-	-	-	-
Saint-Vincent-de-Reins	-	-	-	-	-	-
Jarnosse	-	-	-	-	-	-
Villers	-	-	-	-	-	-
Ranchal	-	-	-	-	-	-
Thizy-les-Bourgs (9 avis)	2.3	<b>1.3</b>	3.3	2.1	2.8	1.9
Belmont-de-la-Loire	-	-	-	-	-	-
Coublanc (1 avis)	<b>4.8</b>	<b>5.0</b>	<b>5.0</b>	<b>5.0</b>	<b>5.0</b>	<b>4.0</b>
Boyer	-	-	-	-	-	-
Mars	-	-	-	-	-	-



# Vous aimez votre ville ? Notez-la !

Et faites-nous part de vos remarques constructives



Avec

**BIEN** dans ma **VILLE** 