



Version web

# Ville de Courpiac

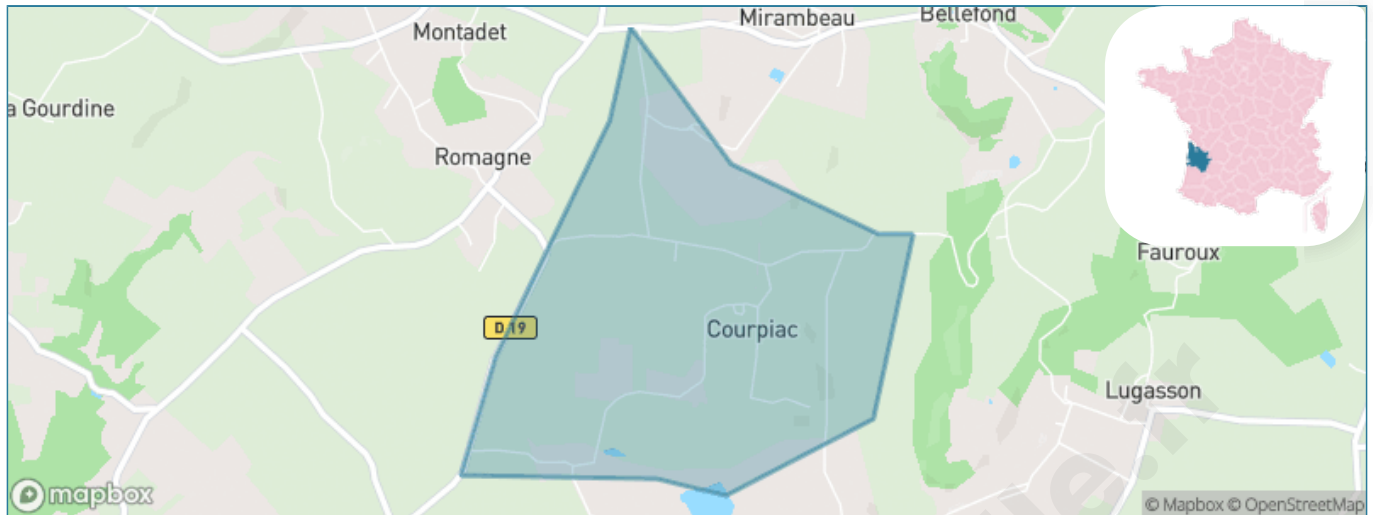
Présenté par

**BIEN** dans  
ma **VILLE** 

# Sommaire

Situation géographique .....	3
Statistiques sur la population .....	4
Evolution du nombre d'habitants .....	4
Tranche d'âge .....	5
0-14 ans .....	5
15-29 ans .....	5
30-44 ans .....	5
45-59 ans .....	5
60-74 ans .....	5
75-89 ans .....	5
90 ans et + .....	5
Activité professionnelle .....	5
Agriculteurs .....	5
Artisans, Commerçants .....	5
Cadres et sup. ....	5
Professions intermédiaires .....	5
Employé .....	5
Ouvrier .....	5
Retraité .....	5
Autres .....	5
Niveau de diplôme .....	6
Sans diplôme ou CEP .....	6
Brevet, BEPC, DNB .....	6
CAP-BEP ou équivalent .....	6
BAC ou équivalent .....	6
BAC+2 .....	6
BAC+3 ou +4 .....	6
BAC+5 ou plus .....	6
Composition des ménages .....	6
Couple sans enfant .....	6
Couple avec enfant(s) .....	6
Famille monoparentale .....	6
Colocation / Autre .....	6
Personnes seules .....	6
Profil électoraux .....	7
Premier tour .....	7
Sécurité .....	8
Evolution du nombre d'infractions .....	8
Pour comparer .....	9
Services à la population .....	10
Commerce .....	10
Éducation .....	10
Villes autour de Courpiac .....	11
Avis sur la ville de Courpiac .....	12
Moyenne par critère .....	12
Villes autour de Courpiac .....	12
Répartition des avis par note .....	12
Répartition des avis par note .....	12

# Situation géographique



## i Informations clés

- **Région** : Nouvelle-Aquitaine
- **Département** : Gironde
- **Code postal** : 33760
- **Superficie** : 2 km<sup>2</sup>



# Statistiques sur la population



Nombre d'habitants

**121**



Age moyen

**40 ans**



Pop active

**53.7%**



Taux chômage

**12.5%**



Pop densité

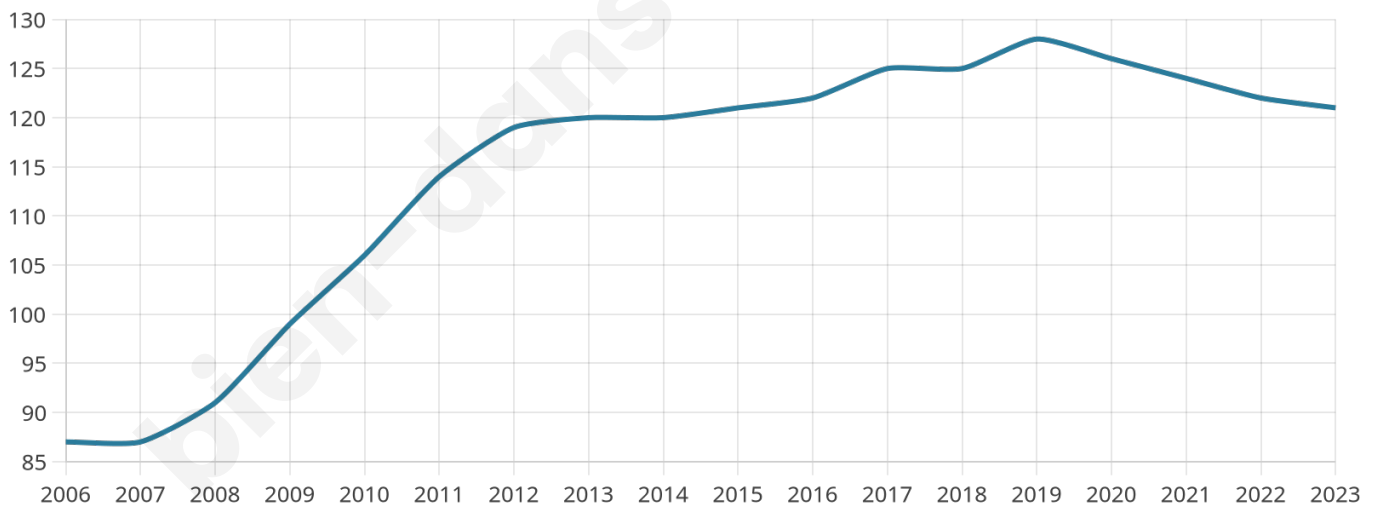
**61 h/km<sup>2</sup>**



Revenu moyen

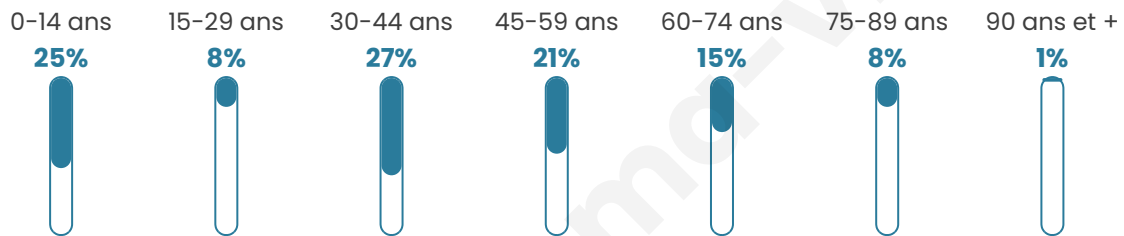
**22 240 €/an**

## Evolution du nombre d'habitants

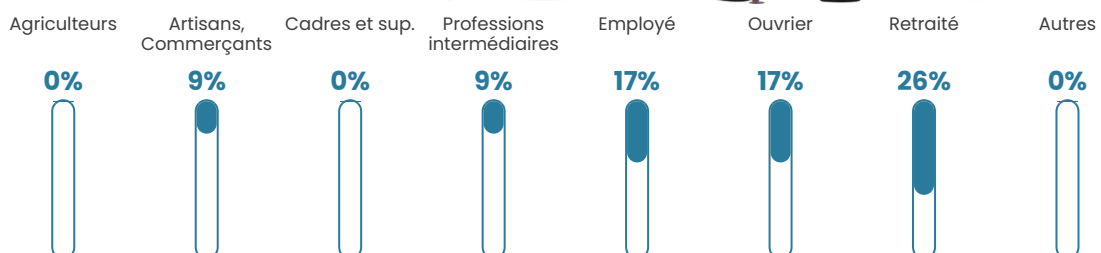


Sources : Institut national de la statistique et des études économiques (insee) selon Les dernières parutions officielles de 2024 portant sur les années 2020, 2021 et 2022.


## Tranche d'âge



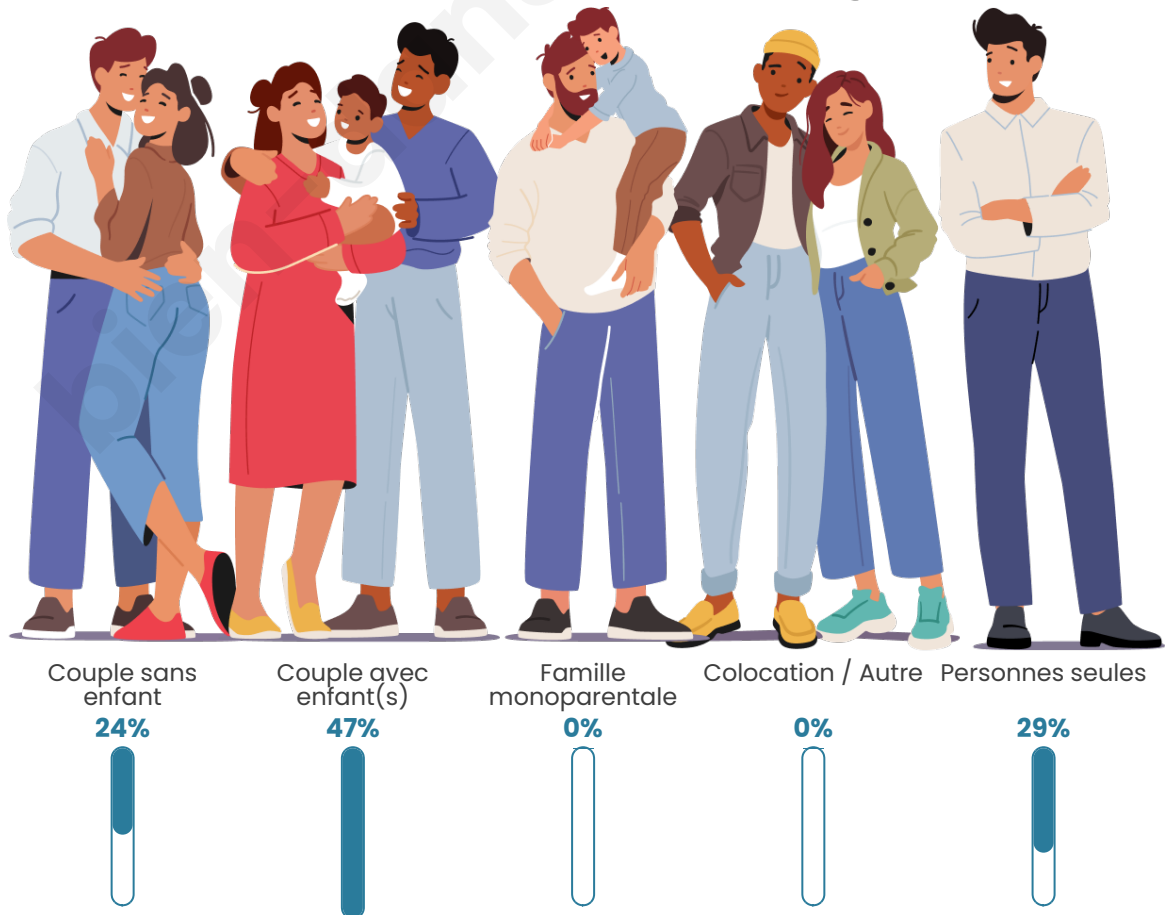
## Activité professionnelle



## Niveau de diplôme















## Composition des ménages



# Profils électoraux

## Premier tour

	Jean-Luc MÉLENCHON	27.54 %
	Marine LE PEN	24.64 %
	Emmanuel MACRON	20.29 %
	Jean LASSALLE	14.49 %
	Anne HIDALGO	5.80 %
	Yannick JADOT	2.90 %
	Fabien ROUSSEL	1.45 %
	Valérie PÉCRESE	1.45 %
	Nicolas DUPONT- AIGNAN	1.45 %
	Nathalie ARTHAUD	0.00 %
	Éric ZEMMOUR	0.00 %
	Philippe POUTOU	0.00 %



### 81 inscrits

Participation : 86.42%

Votes blancs : 1.43%

Votes nuls : 0.00%

## Second tour

	Emmanuel MACRON	51,72 %
	Marine LE PEN	48,28 %

### 81 inscrits

Participation : 82.72%

Votes blancs : 8.96%

Votes nuls : 4.48%

# Sécurité



Agressions physiques / sexuelles

0



Cambriolages

0



Vols / dégradations

0



Stupéfiants

0

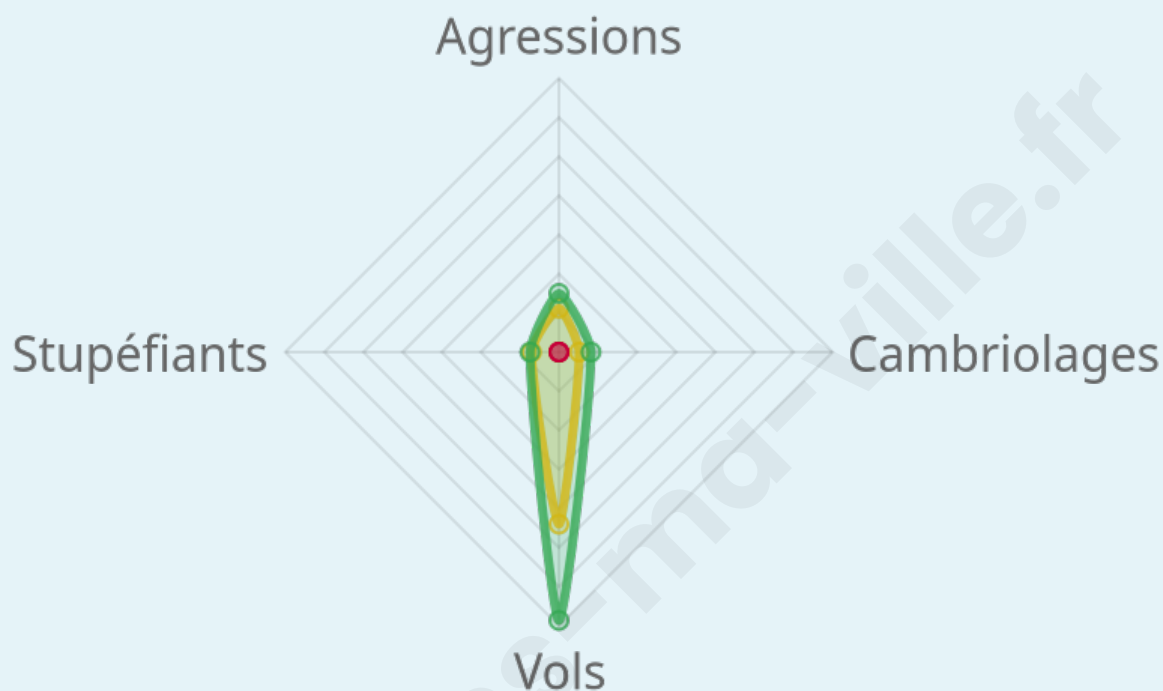
## Evolution du nombre d'infractions



## Pour comparer

(en proportion du nombre d'habitants)

Ville  Département  Région



Sources : Bases statistiques communale, départementale et régionale de la délinquance enregistrée par la police et la gendarmerie nationales selon les dernières parutions officielles de 2025 portant sur l'année 2024 ([data.gouv](https://data.gouv.fr)).

Agressions physiques / sexuelles : Violences sexuelles, coups et blessures volontaires intrafamiliaux, coups et blessures volontaires, autres coups, blessures volontaires et vols violents sans arme.

Cambriolages : Cambriolages de logements.

Vols : Vols avec armes, vols d'accessoires sur véhicules, vols dans les véhicules, vols de véhicules, vols sans violence contre des personnes, destructions, dégradations volontaires et escroqueries.

Stupéfiants : Trafic de stupéfiants dont (AFD) et usage de stupéfiants.

# Services à la population



## Commerce

Hypermarché	X <a href="#">Sauveterre-de-Guyenne</a> 10km
Supermarché	X <a href="#">Targon</a> 7km
Superette	X <a href="#">Naujan-et-Postiac</a> 4km
Boulangerie	X <a href="#">Rauzan</a> 6km
Boucherie	X <a href="#">Rauzan</a> 6km
Restaurant	X <a href="#">Frontenac</a> 2km
Garage	1
Station-service	X <a href="#">Targon</a> 7km
Banque	X <a href="#">Targon</a> 6km
La poste	X <a href="#">Baigneaux</a> 2km
Coiffeur	X <a href="#">Cessac</a> 1km
Tabac	X <a href="#">Rauzan</a> 6km
Bars / discothèque	X <a href="#">Naujan-et-Postiac</a> 3km
Bibliothèque	X <a href="#">Targon</a> 7km
Cinéma	X <a href="#">Branne</a> 8km
Vétérinaire	X <a href="#">Rauzan</a> 6km



## Santé

Pharmacie	X <a href="#">Frontenac</a> 2km
Hôpital	X <a href="#">Castillon-la-Bataille</a> 16km
Laboratoire d'analyses médicales	X <a href="#">Créon</a> 12km
Etablissement pour handicapé	X <a href="#">Frontenac</a> 2km
EHPA	X <a href="#">Rauzan</a> 5km
Médecin	X <a href="#">Frontenac</a> 2km
Dentiste	X <a href="#">Targon</a> 7km
Chirurgien	X <a href="#">Barsac</a> 19km
Dermatologue	X <a href="#">Preignac</a> 21km
Anesthésiste	X <a href="#">Libourne</a> 19km
Gastro-entérologue	X <a href="#">Langon</a> 22km
Gynécologue	X <a href="#">Cadillac</a> 16km
Cancérologue	X <a href="#">Langon</a> 23km
Neurologue	X <a href="#">Libourne</a> 19km
Ophtalmologue	X <a href="#">Castillon-la-Bataille</a> 16km
ORL	X <a href="#">Libourne</a> 18km
Cardiologue	X <a href="#">Saint-Magne-de-Castillon</a> 16km
Pédiatre	X <a href="#">Libourne</a> 19km
Pneumologue	X <a href="#">Libourne</a> 19km
Psychologue	X <a href="#">Saint-Quentin-de-Baron</a> 11km
Radiologue	X <a href="#">Créon</a> 13km
Rhumatologue	X <a href="#">Libourne</a> 19km
Sage-femme	X <a href="#">Rauzan</a> 6km



## Éducation

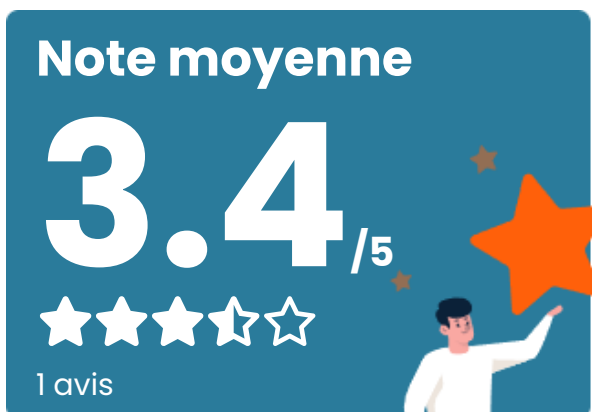
Crèche	X <a href="#">Frontenac</a> 2km
Ecole maternelle Public	X <a href="#">Coirac</a> 7km
Ecole maternelle Privé	X <a href="#">La Brède</a> 27km
Ecole primaire Public	X <a href="#">Romagne</a> 2km
Ecole primaire Privé	X <a href="#">Créon</a> 13km
Collège Public	X <a href="#">Rauzan</a> 6km
Collège Privé	X <a href="#">Cadillac</a> 16km
Lycée Public	X <a href="#">Créon</a> 14km
Lycée Privé	X <a href="#">Libourne</a> 19km

Sources : Base Sirene des entreprises et de leurs établissements selon les dernières parutions officielles de 2025 portant sur l'année 2024 ([data.gov](#)). Liste, localisation et tarifs des professionnels de santé selon les dernières parutions officielles de 2025 portant sur l'année 2024 ([opendatasoft](#)) et FINISS Extraction du Fichier des établissements selon les dernières parutions officielles de 2025 portant sur l'année 2024 ([data.gov](#)). Adresse et géolocalisation des établissements d'enseignement du premier et second degrés selon les dernières parutions officielles de 2025 portant sur l'année 2024 ([data.education.gov](#))

## Villes autour de Courpiac

Ville	Habitants	Superficie	Pop densité	Pop active	Taux chômage	Revenu moyen	Prix immobilier
Lugasson	316	6 km <sup>2</sup>	53 h/km <sup>2</sup>	49.4%	4.7%	20 550 €/an	1 307 €/m <sup>2</sup>
Bellefond	213	3 km <sup>2</sup>	71 h/km <sup>2</sup>	44.1%	4.2%	22 060 €/an	1 379 €/m <sup>2</sup>
Romagne (2 avis)	483	5 km <sup>2</sup>	97 h/km <sup>2</sup>	50.3%	4.8%	22 570 €/an	1 645 €/m <sup>2</sup>
Cessac	196	3 km <sup>2</sup>	65 h/km <sup>2</sup>	50.5%	2.6%	24 140 €/an	2 053 €/m <sup>2</sup>
Frontenac (1 avis)	803	14 km <sup>2</sup>	57 h/km <sup>2</sup>	49.6%	3.4%	20 770 €/an	1 541 €/m <sup>2</sup>
Faleyras	430	10 km <sup>2</sup>	43 h/km <sup>2</sup>	47.2%	4.7%	22 570 €/an	1 422 €/m <sup>2</sup>
Bellebat	329	4 km <sup>2</sup>	82 h/km <sup>2</sup>	49.2%	2.4%	22 500 €/an	1 699 €/m <sup>2</sup>
Baigneaux	451	7 km <sup>2</sup>	64 h/km <sup>2</sup>	51.4%	2.4%	24 050 €/an	1 885 €/m <sup>2</sup>
Naujan-et-Postiac	599	11 km <sup>2</sup>	54 h/km <sup>2</sup>	48.6%	3.3%	23 770 €/an	1 893 €/m <sup>2</sup>
Jugazan	272	5 km <sup>2</sup>	54 h/km <sup>2</sup>	43.4%	3.7%	21 330 €/an	946 €/m <sup>2</sup>
Dardenac	98	1 km <sup>2</sup>	98 h/km <sup>2</sup>	51%	2%	NC	500 €/m <sup>2</sup>
Saint-Genis-du-Bois	86	2 km <sup>2</sup>	43 h/km <sup>2</sup>	47.7%	1.2%	NC	1 979 €/m <sup>2</sup>
Martres	105	3 km <sup>2</sup>	35 h/km <sup>2</sup>	41.9%	1.9%	22 730 €/an	800 €/m <sup>2</sup>
Blésignac	313	2 km <sup>2</sup>	157 h/km <sup>2</sup>	55%	5.1%	24 640 €/an	2 580 €/m <sup>2</sup>
Saint-Aubin-de-Branne	381	5 km <sup>2</sup>	76 h/km <sup>2</sup>	47.5%	1.8%	25 160 €/an	1 923 €/m <sup>2</sup>

# Avis sur la ville de Courpiac



## Moyenne par critère



## Villes autour de Courpiac

Ville	Note globale	Sécurité	Éducation	Sport Loisir	Environnement	Vie pratique
Lugasson	-	-	-	-	-	-
Bellefond	-	-	-	-	-	-
Romagne (2 avis)	<b>4.0</b>	<b>4.0</b>	<b>4.5</b>	3.5	<b>5.0</b>	3.0
Cessac	-	-	-	-	-	-
Frontenac (1 avis)	<b>4.2</b>	3.0	<b>4.0</b>	<b>5.0</b>	<b>5.0</b>	<b>4.0</b>
Faleyras	-	-	-	-	-	-
Bellebat	-	-	-	-	-	-
Baigneaux	-	-	-	-	-	-
Naujan-et-Postiac	-	-	-	-	-	-
Jugazan	-	-	-	-	-	-
Dardenac	-	-	-	-	-	-
Saint-Genis-du-Bois	-	-	-	-	-	-
Martres	-	-	-	-	-	-
Blésignac	-	-	-	-	-	-
Saint-Aubin-de-Branne	-	-	-	-	-	-



# Vous aimez votre ville ? Notez-la !

Et faites-nous part de vos remarques constructives



Avec

**BIEN** dans ma **VILLE** 