



Version web

Ville de La Courneuve

Présenté par

BIEN dans
ma **VILLE** 

Sommaire

Situation géographique	3
Statistiques sur la population	4
Evolution du nombre d'habitants	4
Tranche d'âge	5
0-14 ans	5
15-29 ans	5
30-44 ans	5
45-59 ans	5
60-74 ans	5
75-89 ans	5
90 ans et +	5
Activité professionnelle	5
Agriculteurs	5
Artisans, Commerçants	5
Cadres et sup.	5
Professions intermédiaires	5
Employé	5
Ouvrier	5
Retraité	5
Autres	5
Niveau de diplôme	6
Sans diplôme ou CEP	6
Brevet, BEPC, DNB	6
CAP-BEP ou équivalent	6
BAC ou équivalent	6
BAC+2	6
BAC+3 ou +4	6
BAC+5 ou plus	6
Composition des ménages	6
Couple sans enfant	6
Couple avec enfant(s)	6
Famille monoparentale	6
Colocation / Autre	6
Personnes seules	6
Profil électoraux	7
Premier tour	7
Sécurité	8
Evolution du nombre d'infractions	8
Pour comparer	9
Services à la population	10
Commerce	10
Éducation	10
Villes autour de La Courneuve	11
Avis sur la ville de La Courneuve	12
Moyenne par critère	12
Villes autour de La Courneuve	12
Répartition des avis par note	12
Répartition des avis par note	12

Situation géographique



i Informations clés

- **Région** : Île-de-France
- **Département** : Seine-Saint-Denis
- **Métropole** : Métropole du Grand Paris
- **Code postal** : 93120
- **Superficie** : 7 km²



Statistiques sur la population



Nombre d'habitants

47 167



Age moyen

34 ans



Pop active

46.6%



Taux chômage

15.9%



Pop densité

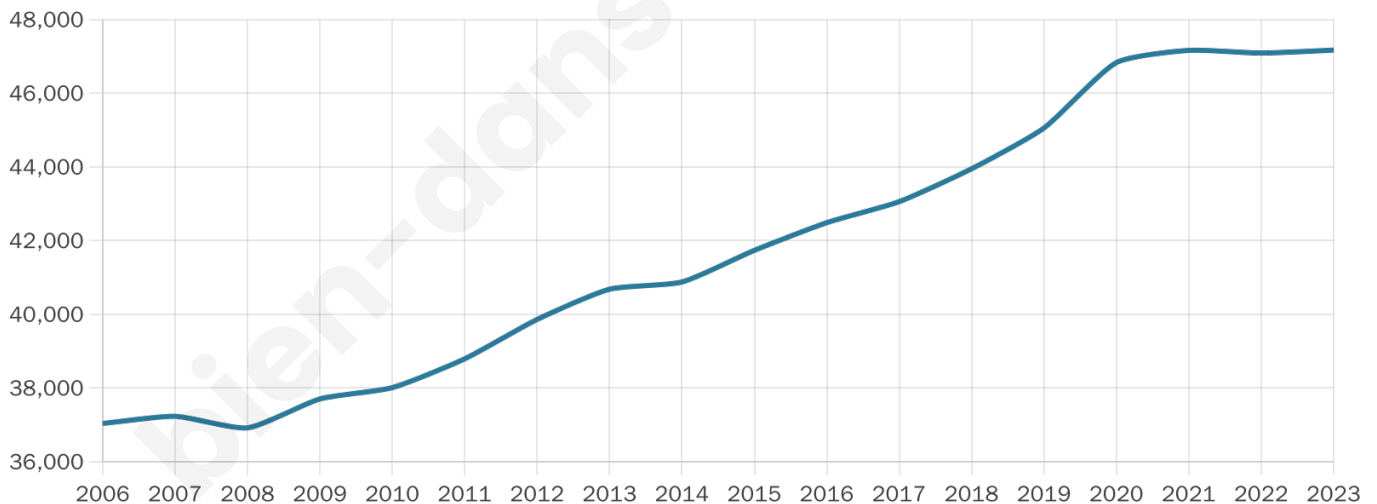
6 738 h/km²



Revenu moyen

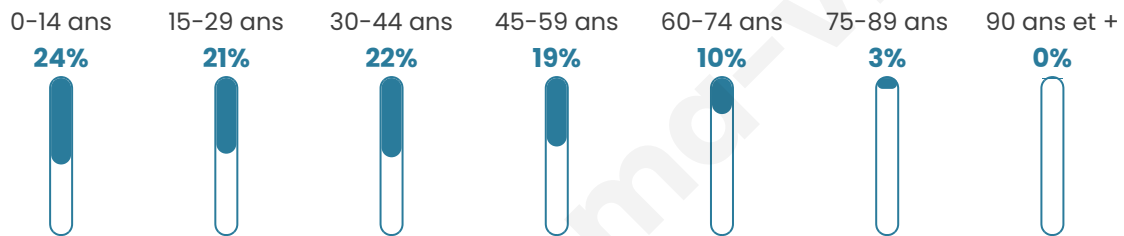
15 150 €/an

Evolution du nombre d'habitants

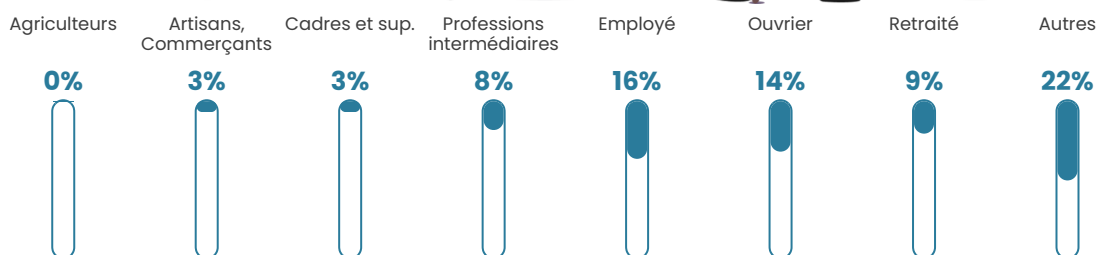


Sources : Institut national de la statistique et des études économiques (insee) selon Les dernières parutions officielles de 2024 portant sur les années 2020, 2021 et 2022.


Tranche d'âge




Activité professionnelle



Niveau de diplôme











Composition des ménages



Profils électoraux

Premier tour

	Jean-Luc MÉLENCHON	63.95 %
	Emmanuel MACRON	14.66 %
	Marine LE PEN	9.39 %
	Éric ZEMMOUR	3.68 %
	Fabien ROUSSEL	1.78 %
	Valérie PÉCRESSE	1.54 %
	Yannick JADOT	1.28 %
	Jean LASSALLE	0.98 %
	Anne HIDALGO	0.95 %
	Nicolas DUPONT-AIGNAN	0.71 %
	Philippe POUTOU	0.56 %
	Nathalie ARTHAUD	0.53 %



16 090 inscrits

Participation : 65.56%

Votes blancs : 1.34%

Votes nuls : 0.73%

Second tour

	Emmanuel MACRON	76,93 %
	Marine LE PEN	23,07 %

16 109 inscrits

Participation : 54.97%

Votes blancs : 6.38%

Votes nuls : 1.87%

Sécurité



Agressions physiques / sexuelles

906



Cambriolages

111



Vols / dégradations

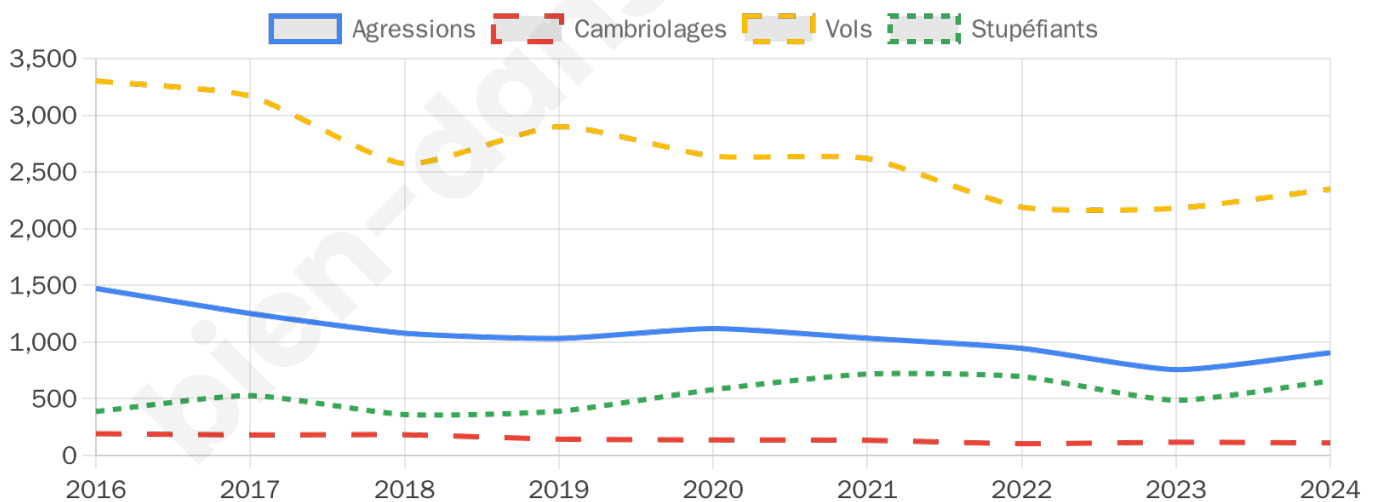
2 349



Stupéfiants

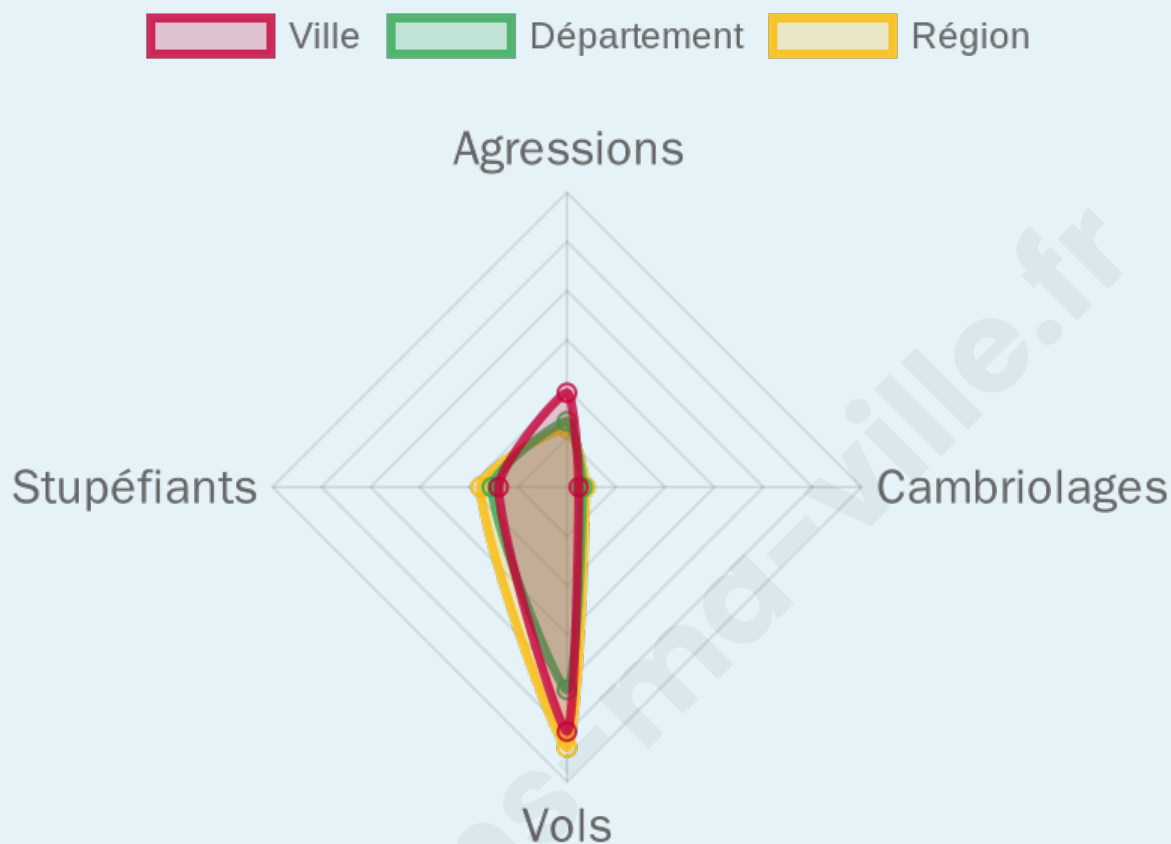
657

Evolution du nombre d'infractions



Pour comparer

(en proportion du nombre d'habitants)



Sources : Bases statistiques communale, départementale et régionale de la délinquance enregistrée par la police et la gendarmerie nationales selon les dernières parutions officielles de 2025 portant sur l'année 2024 ([data.gouv](https://data.gouv.fr)).

Agressions physiques / sexuelles : Violences sexuelles, coups et blessures volontaires intrafamiliaux, coups et blessures volontaires, autres coups, blessures volontaires et vols violents sans arme.

Cambriolages : Cambriolages de logements.

Vols : Vols avec armes, vols d'accessoires sur véhicules, vols dans les véhicules, vols de véhicules, vols sans violence contre des personnes, destructions, dégradations volontaires et escroqueries.

Stupéfiants : Trafic de stupéfiants dont (AFD) et usage de stupéfiants.

Services à la population



Commerce

Hypermarché	1
Supermarché	7
Superette	108
Boulangerie	53
Boucherie	28
Restaurant	105
Garage	65
Station-service	2
Banque	5
La poste	900
Coiffeur	56
Tabac	2
Bars / discothèque	30
Bibliothèque	1
Cinéma	X <u>Aubervilliers</u> 1km
Vétérinaire	2



Santé

Pharmacie	12
Hôpital	X <u>Saint-Denis</u> 2km
Laboratoire d'analyses médicales	2
Etablissement pour handicapé	2
EHPA	1
Médecin	13
Dentiste	5
Chirurgien	X <u>Aubervilliers</u> 1km
Dermatologue	X <u>Paris</u> 3km
Anesthésiste	X <u>Paris</u> 2km
Gastro-entérologue	X <u>Aubervilliers</u> 1km
Gynécologue	X <u>Aubervilliers</u> 1km
Cancérologue	X <u>Stains</u> 4km
Neurologue	X <u>Paris</u> 4km
Ophtalmologue	X <u>Aubervilliers</u> 2km
ORL	X <u>Saint-Denis</u> 2km
Cardiologue	1
Pédiatre	X <u>Aubervilliers</u> 1km
Pneumologue	X <u>Paris</u> 3km
Psychologue	2
Radiologue	X <u>Aubervilliers</u> 1km
Rhumatologue	X <u>Pantin</u> 3km
Sage-femme	3



Éducation

Crèche	18
Ecole maternelle Public	11
Ecole maternelle Privé	X <u>Pantin</u> 3km
Ecole primaire Public	13
Ecole primaire Privé	1
Collège Public	4
Collège Privé	X <u>Aubervilliers</u> 0km
Lycée Public	3
Lycée Privé	X <u>Aubervilliers</u> 1km

Sources : Base Sirene des entreprises et de leurs établissements selon les dernières parutions officielles de 2025 portant sur l'année 2024 ([data.gouv](#)). Liste, localisation et tarifs des professionnels de santé selon les dernières parutions officielles de 2025 portant sur l'année 2024 ([opendatasoft](#)) et FINISS Extraction du Fichier des établissements selon les dernières parutions officielles de 2025 portant sur l'année 2024 ([data.gouv](#)). Adresse et géolocalisation des établissements d'enseignement du premier et second degrés selon les dernières parutions officielles de 2025 portant sur l'année 2024 ([data.education.gouv](#))



Villes autour de La Courneuve

Ville	Habitants	Superficie	Pop densité	Pop active	Taux chômage	Revenu moyen	Prix immobilier
Aubervilliers (44 avis)	88 365	5 km ²	17 673 h/km ²	48.9%	9.2%	15 330 €/an	3 736 €/m ²
Pantin (33 avis)	61 929	5 km ²	12 386 h/km ²	50.1%	7.4%	19 740 €/an	5 507 €/m ²
Saint-Denis (64 avis)	149 077	12 km ²	12 423 h/km ²	37%	7.4%	16 620 €/an	3 775 €/m ²
Le Bourget (22 avis)	15 925	2 km ²	7 963 h/km ²	44.8%	7.8%	17 230 €/an	3 193 €/m ²
Saint-Ouen-sur-Seine (53 avis)	53 615	4 km ²	13 404 h/km ²	53.2%	8.8%	20 440 €/an	5 781 €/m ²
Stains (26 avis)	41 388	5 km ²	8 278 h/km ²	41.7%	7.8%	16 130 €/an	2 874 €/m ²
Le Pré-Saint-Gervais (29 avis)	16 993	0 km ²	16 993 h/km ²	53.7%	8.3%	21 600 €/an	6 096 €/m ²
Villeneuve-la-Garenne (36 avis)	26 021	3 km ²	8 674 h/km ²	42.9%	7.9%	18 570 €/an	3 397 €/m ²
L'Île-Saint-Denis (2 avis)	8 696	1 km ²	8 696 h/km ²	46.1%	7.3%	17 740 €/an	3 315 €/m ²
Dugny (11 avis)	11 700	3 km ²	3 900 h/km ²	45.1%	9.2%	17 070 €/an	2 402 €/m ²
Les Lilas (30 avis)	23 843	1 km ²	23 843 h/km ²	50.7%	6.5%	25 490 €/an	6 515 €/m ²
Drancy (59 avis)	72 390	7 km ²	10 341 h/km ²	46.2%	9%	18 660 €/an	3 429 €/m ²
Le Blanc-Mesnil (38 avis)	62 376	8 km ²	7 797 h/km ²	42.6%	7.7%	17 460 €/an	3 606 €/m ²
Romainville (46 avis)	37 152	3 km ²	12 384 h/km ²	44.5%	6.2%	21 110 €/an	5 141 €/m ²
Bobigny (32 avis)	56 927	6 km ²	9 488 h/km ²	40.4%	7.6%	16 330 €/an	3 147 €/m ²

Avis sur la ville de La Courneuve



Moyenne par critère



Villes autour de La Courneuve

Ville	Note globale	Sécurité	Éducation	Sport Loisir	Environnement	Vie pratique
Aubervilliers (44 avis)	2.2	1.9	2.2	3.0	1.2	2.8
Pantin (33 avis)	3.3	2.5	3.5	3.8	3.2	3.8
Saint-Denis (64 avis)	2.3	1.5	2.4	2.9	1.6	3.0
Le Bourget (22 avis)	3.0	2.9	3.3	3.1	2.6	3.2
Saint-Ouen-sur-Seine (53 avis)	3.0	2.4	3.1	3.6	2.3	3.4
Stains (26 avis)	2.1	1.3	1.9	2.7	2.3	2.3
Le Pré-Saint-Gervais (29 avis)	3.1	2.6	3.1	3.2	2.8	3.5
Villeneuve-la-Garenne (36 avis)	3.2	2.9	2.9	3.6	3.3	3.1
L'Île-Saint-Denis (2 avis)	2.6	1.5	2.5	3.5	3.5	2.0
Dugny (11 avis)	2.9	2.6	2.9	3.3	3.5	2.4
Les Lilas (30 avis)	3.6	3.0	3.7	3.7	3.6	3.9
Drancy (59 avis)	2.6	2.5	2.6	3.1	2.2	2.7
Le Blanc-Mesnil (38 avis)	3.5	3.1	3.1	4.1	3.5	3.6
Romainville (46 avis)	3.1	2.9	3.1	3.4	3.0	3.3
Bobigny (32 avis)	2.2	1.9	2.1	2.8	1.8	2.6



Vous aimez votre ville ? Notez-la !

Et faites-nous part de vos remarques constructives



Avec

BIEN dans ma **VILLE** 