



Version web

Ville de Courmemin

Présenté par

BIEN dans
ma **VILLE** 

Sommaire

Situation géographique	3
Statistiques sur la population	4
Evolution du nombre d'habitants	4
Tranche d'âge	5
0-14 ans	5
15-29 ans	5
30-44 ans	5
45-59 ans	5
60-74 ans	5
75-89 ans	5
90 ans et +	5
Activité professionnelle	5
Agriculteurs	5
Artisans, Commerçants	5
Cadres et sup.	5
Professions intermédiaires	5
Employé	5
Ouvrier	5
Retraité	5
Autres	5
Niveau de diplôme	6
Sans diplôme ou CEP	6
Brevet, BEPC, DNB	6
CAP-BEP ou équivalent	6
BAC ou équivalent	6
BAC+2	6
BAC+3 ou +4	6
BAC+5 ou plus	6
Composition des ménages	6
Couple sans enfant	6
Couple avec enfant(s)	6
Famille monoparentale	6
Colocation / Autre	6
Personnes seules	6
Profil électoraux	7
Premier tour	7
Sécurité	8
Evolution du nombre d'infractions	8
Pour comparer	9
Services à la population	10
Commerce	10
Éducation	10
Villes autour de Courmemin	12
Avis sur la ville de Courmemin	13
Moyenne par critère	13
Villes autour de Courmemin	13
Répartition des avis par note	13
Répartition des avis par note	13

Situation géographique



i Informations clés

- **Région** : Centre-Val de Loire
- **Département** : Loir-et-Cher
- **Code postal** : 41230
- **Superficie** : 24 km²



Statistiques sur la population



Nombre d'habitants

502



Age moyen

44 ans



Pop active

47.6%



Taux chômage

12.2%



Pop densité

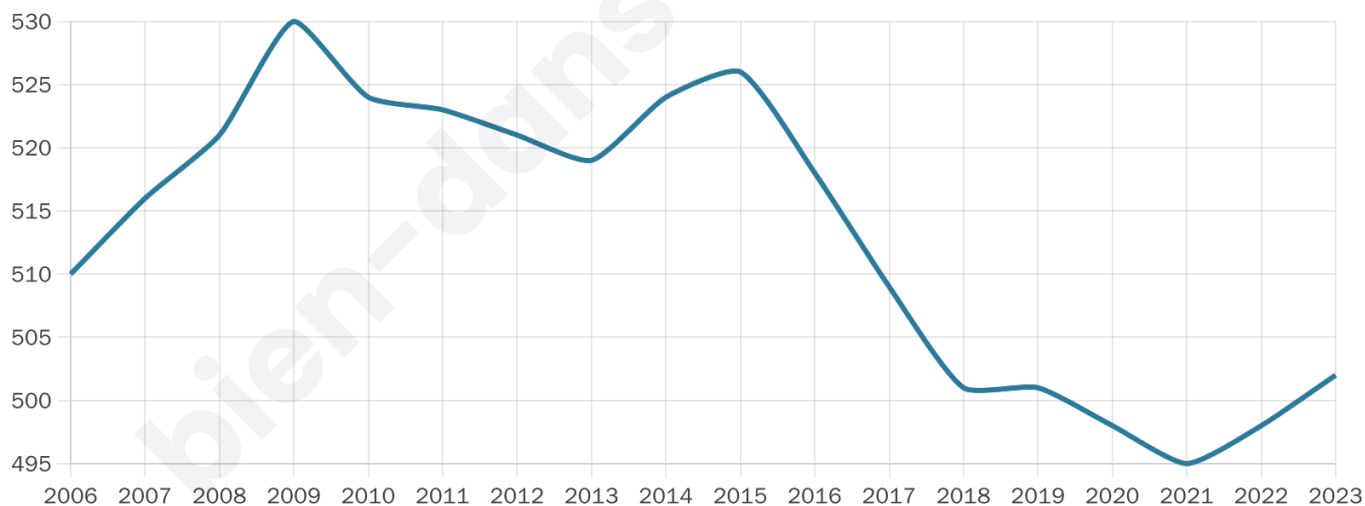
21 h/km²



Revenu moyen

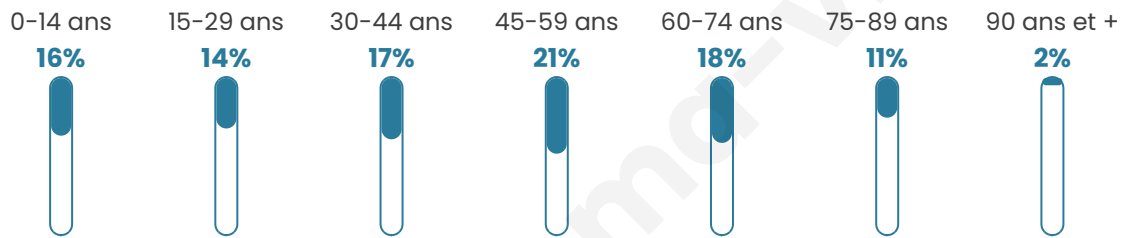
20 410 €/an

Evolution du nombre d'habitants

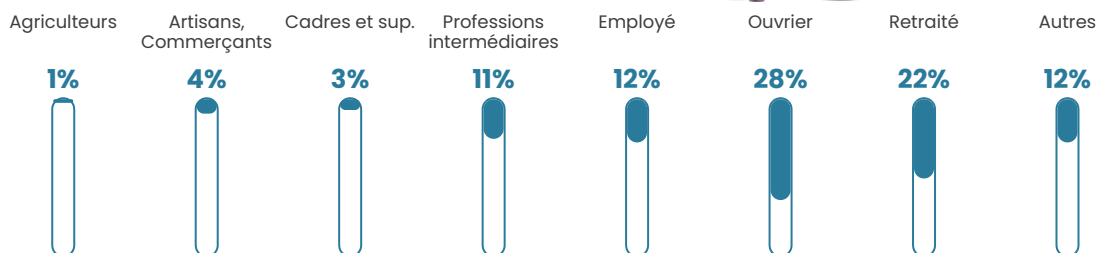


Sources : Institut national de la statistique et des études économiques (insee) selon Les dernières parutions officielles de 2024 portant sur les années 2020, 2021 et 2022.

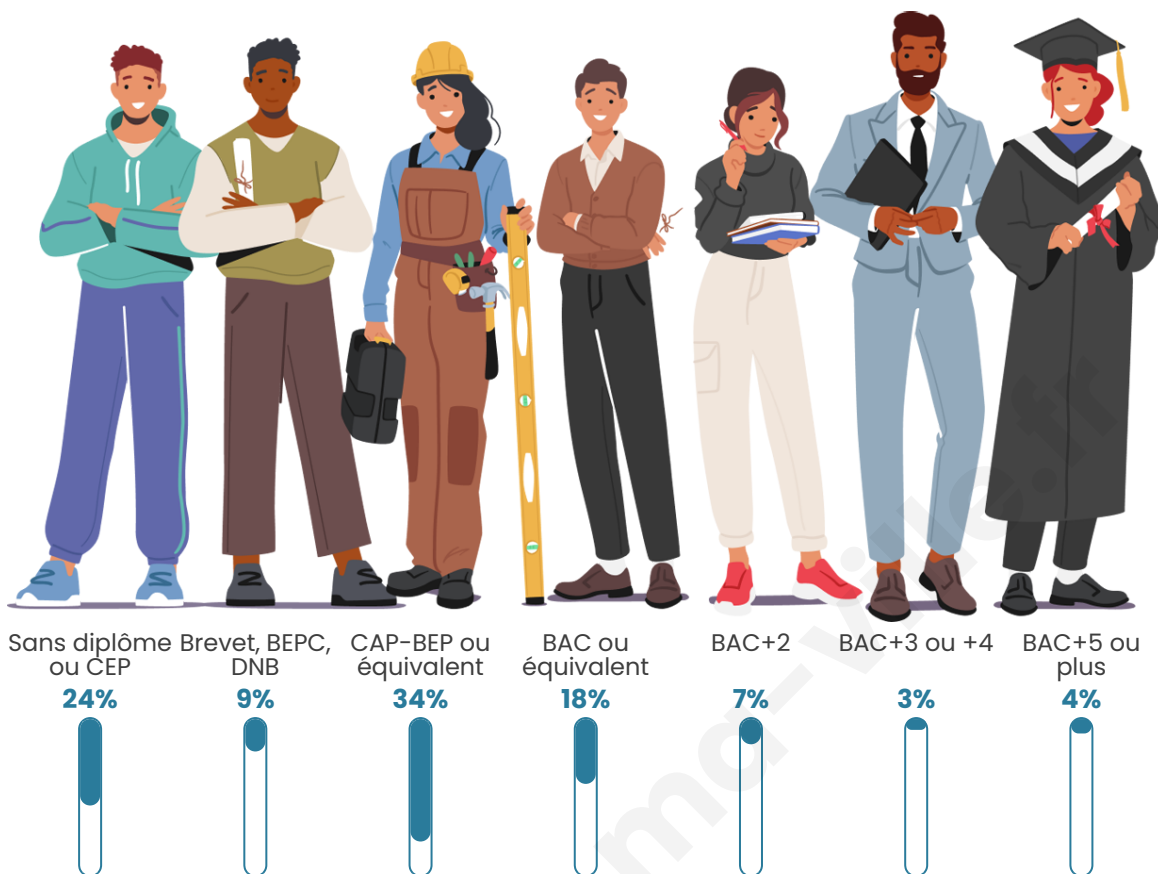
Tranche d'âge




Activité professionnelle



Niveau de diplôme



Composition des ménages



Profils électoraux

Premier tour

	Marine LE PEN	40.07 %
	Emmanuel MACRON	26.59 %
	Éric ZEMMOUR	8.61 %
	Jean-Luc MÉLENCHON	7.12 %
	Valérie PÉCRESSE	7.12 %
	Yannick JADOT	3.75 %
	Jean LASSALLE	3.37 %
	Nicolas DUPONT-AIGNAN	1.87 %
	Anne HIDALGO	0.75 %
	Nathalie ARTHAUD	0.37 %
	Philippe POUTOU	0.37 %
	Fabien ROUSSEL	0.00 %



343 inscrits

Participation : 79.88%

Votes blancs : 1.46%

Votes nuls : 1.09%

Second tour

	Emmanuel MACRON	42,26 %
	Marine LE PEN	57,74 %

343 inscrits

Participation : 80.47%

Votes blancs : 3.62%

Votes nuls : 0.36%

Sécurité



Agressions physiques / sexuelles

0



Cambriolages

0



Vols / dégradations

0



Stupéfiants

0

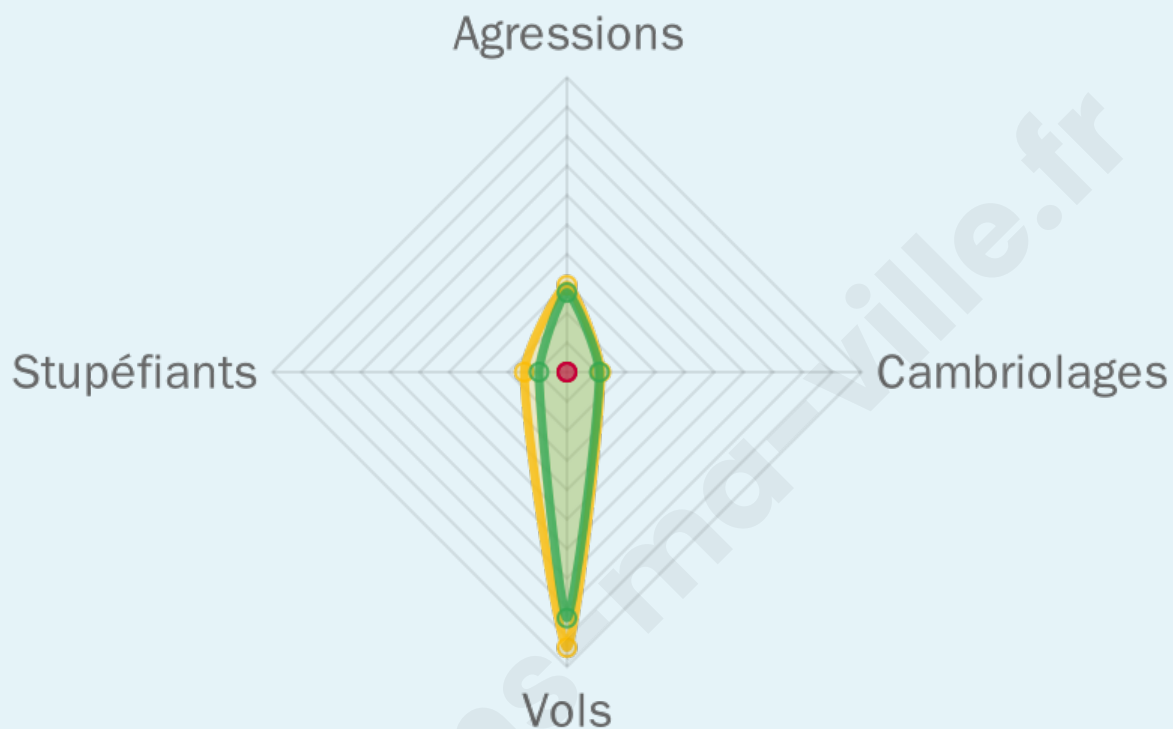
Evolution du nombre d'infractions



Pour comparer

(en proportion du nombre d'habitants)

Ville Département Région



Sources : Bases statistiques communale, départementale et régionale de la délinquance enregistrée par la police et la gendarmerie nationales selon les dernières parutions officielles de 2025 portant sur l'année 2024 ([data.gouv](https://data.gouv.fr)).

Agressions physiques / sexuelles : Violences sexuelles, coups et blessures volontaires intrafamiliaux, coups et blessures volontaires, autres coups, blessures volontaires et vols violents sans arme.

Cambriolages : Cambriolages de logements.

Vols : Vols avec armes, vols d'accessoires sur véhicules, vols dans les véhicules, vols de véhicules, vols sans violence contre des personnes, destructions, dégradations volontaires et escroqueries.

Stupéfiants : Trafic de stupéfiants dont (AFD) et usage de stupéfiants.

Services à la population



Commerce

Hypermarché	X <u>Romorantin-Lanthenay</u> 12km
Supermarché	X <u>Bracieux</u> 11km
Superette	X <u>Mur-de-Sologne</u> 6km
Boulangerie	X <u>Vernou-en-Sologne</u> 5km
Boucherie	X <u>Vernou-en-Sologne</u> 5km
Restaurant	2
Garage	1
Station-service	X <u>Mur-de-Sologne</u> 6km
Banque	1
La poste	X <u>Mur-de-Sologne</u> 6km
Coiffeur	X <u>Vernou-en-Sologne</u> 5km
Tabac	X <u>Soings-en-Sologne</u> 10km
Bars / discothèque	X <u>Mur-de-Sologne</u> 6km
Bibliothèque	X <u>Romorantin-Lanthenay</u> 15km
Cinéma	X <u>Romorantin-Lanthenay</u> 13km
Vétérinaire	X <u>Bracieux</u> 11km



Santé

Pharmacie	X <u>Mur-de-Sologne</u> 6km
Hôpital	X <u>Romorantin-Lanthenay</u> 14km
Laboratoire d'analyses médicales	X <u>Romorantin-Lanthenay</u> 14km
Etablissement pour handicapé	X <u>Romorantin-Lanthenay</u> 13km
EHPA	X <u>Soings-en-Sologne</u> 10km
Médecin	X <u>Mur-de-Sologne</u> 6km
Dentiste	X <u>Bracieux</u> 11km
Chirurgien	X <u>Romorantin-Lanthenay</u> 14km
Dermatologue	X <u>Saint-Julien-sur-Cher</u> 23km
Anesthésiste	X <u>Blois</u> 25km
Gastro-entérologue	X <u>La Chaussée-Saint-Victor</u> 27km
Gynécologue	X <u>Blois</u> 25km
Cancérologue	X <u>La Chaussée-Saint-Victor</u> 27km
Neurologue	X <u>Blois</u> 25km
Ophtalmologue	X <u>Saint-Gervais-la-Forêt</u> 23km
ORL	X <u>Vineuil</u> 23km
Cardiologue	X <u>Blois</u> 25km
Pédiatre	X <u>Blois</u> 27km
Pneumologue	X <u>La Chaussée-Saint-Victor</u> 27km
Psychologue	X <u>Romorantin-Lanthenay</u> 14km
Radiologue	X <u>Romorantin-Lanthenay</u> 14km
Rhumatologue	X <u>Blois</u> 27km
Sage-femme	X <u>Cour-Cheverny</u> 14km



Éducation

Crèche	X <u>Vernou-en-Sologne</u> 8km
Ecole maternelle Public	X <u>Neuvy</u> 11km
Ecole maternelle Privé	X <u>Céré-la-Ronde</u> 40km
Ecole primaire Public	1
Ecole primaire Privé	X <u>Cour-Cheverny</u> 14km
Collège Public	X <u>Bracieux</u> 11km
Collège Privé	X <u>Romorantin-Lanthenay</u> 15km
Lycée Public	X <u>Romorantin-Lanthenay</u> 14km
Lycée Privé	X <u>Le Controis-en-Sologne</u> 21km

Sources : Base Sirene des entreprises et de leurs établissements selon les dernières parutions officielles de 2025 portant sur l'année 2024 ([data.gouv](#)). Liste, localisation et tarifs des professionnels de santé selon les dernières parutions officielles de 2025 portant sur l'année 2024 ([opendatasoft](#)) et FINESS Extraction du Fichier des établissements selon les dernières parutions officielles de 2025 portant sur l'année 2024 ([data.gouv](#)). Adresse et géolocalisation des établissements d'enseignement du premier et second degrés selon les dernières parutions officielles de 2025 portant sur l'année 2024 ([data.education.gouv](#))

bien-dans-ma-ville.fr



Villes autour de Courmemin

Ville	Habitants	Superficie	Pop densité	Pop active	Taux chômage	Revenu moyen	Prix immobilier
Vernou-en-Sologne	550	51 km ²	11 h/km ²	51.1%	3.8%	20 540 €/an	1 189 €/m ²
Mur-de-Sologne	1 518	50 km ²	30 h/km ²	47%	4.6%	22 650 €/an	1 767 €/m ²
Veilleins	145	43 km ²	3 h/km ²	46.9%	4.8%	24 830 €/an	2 286 €/m ²
Bauzy	270	24 km ²	11 h/km ²	45.6%	5.9%	21 920 €/an	622 €/m ²
Fontaines-en-Sologne	661	46 km ²	14 h/km ²	49%	3%	23 040 €/an	1 191 €/m ²
Millançay	716	57 km ²	13 h/km ²	47.2%	4.3%	22 820 €/an	1 201 €/m ²
Soings-en-Sologne (1 avis)	1 546	35 km ²	44 h/km ²	47.5%	3.4%	22 200 €/an	1 634 €/m ²
Bracieux	1 343	3 km ²	448 h/km ²	40.4%	3%	23 370 €/an	1 344 €/m ²
Lassay-sur-Croisne (1 avis)	241	16 km ²	15 h/km ²	45.2%	3.3%	24 760 €/an	1 271 €/m ²
Neuvy	311	31 km ²	10 h/km ²	48.2%	5.5%	23 570 €/an	987 €/m ²
Montrieux-en-Sologne	638	34 km ²	19 h/km ²	46.1%	6.7%	21 540 €/an	1 124 €/m ²
Tour-en-Sologne (1 avis)	1 140	26 km ²	44 h/km ²	47.1%	1.4%	25 630 €/an	1 718 €/m ²
Dhuizon (2 avis)	1 195	43 km ²	28 h/km ²	44.5%	3.8%	21 560 €/an	1 446 €/m ²
Cheverny	910	33 km ²	28 h/km ²	43.8%	3.5%	25 840 €/an	1 581 €/m ²
Rougeou	150	7 km ²	21 h/km ²	48.7%	2.7%	22 800 €/an	981 €/m ²

Avis sur la ville de Courmemin



Moyenne par critère



Villes autour de Courmemin

Ville	Note globale	Sécurité	Éducation	Sport Loisir	Environnement	Vie pratique
Vernou-en-Sologne	-	-	-	-	-	-
Mur-de-Sologne	-	-	-	-	-	-
Veilleins	-	-	-	-	-	-
Bauzy	-	-	-	-	-	-
Fontaines-en-Sologne	-	-	-	-	-	-
Millançay	-	-	-	-	-	-
Soings-en-Sologne (1 avis)	4.2	3.0	4.0	4.0	5.0	5.0
Bracieux	-	-	-	-	-	-
Lassay-sur-Croisne (1 avis)	3.6	5.0	2.0	2.0	5.0	4.0
Neuvy	-	-	-	-	-	-
Montrieux-en-Sologne	-	-	-	-	-	-
Tour-en-Sologne (1 avis)	3.4	4.0	4.0	3.0	3.0	3.0
Dhuizon (2 avis)	3.3	4.0	3.5	1.5	4.5	3.0
Cheverny	-	-	-	-	-	-
Rougeou	-	-	-	-	-	-



Vous aimez votre ville ? Notez-la !

Et faites-nous part de vos remarques constructives



Avec

BIEN dans
ma **VILLE** 