



Version web

# Ville de Courlon

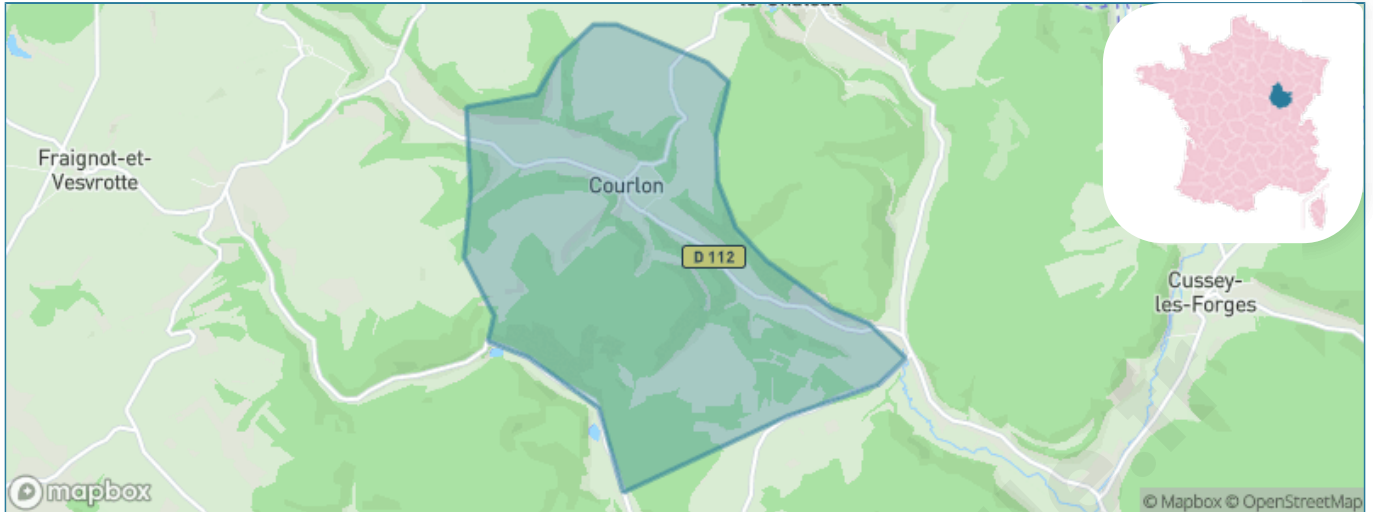
Présenté par

**BIEN** dans  
ma **VILLE** 

# Sommaire

Situation géographique .....	3
Statistiques sur la population .....	4
Evolution du nombre d'habitants .....	4
Tranche d'âge .....	5
0-14 ans .....	5
15-29 ans .....	5
30-44 ans .....	5
45-59 ans .....	5
60-74 ans .....	5
75-89 ans .....	5
90 ans et + .....	5
Activité professionnelle .....	5
Agriculteurs .....	5
Artisans, Commerçants .....	5
Cadres et sup. ....	5
Professions intermédiaires .....	5
Employé .....	5
Ouvrier .....	5
Retraité .....	5
Autres .....	5
Niveau de diplôme .....	6
Sans diplôme ou CEP .....	6
Brevet, BEPC, DNB .....	6
CAP-BEP ou équivalent .....	6
BAC ou équivalent .....	6
BAC+2 .....	6
BAC+3 ou +4 .....	6
BAC+5 ou plus .....	6
Composition des ménages .....	6
Couple sans enfant .....	6
Couple avec enfant(s) .....	6
Famille monoparentale .....	6
Colocation / Autre .....	6
Personnes seules .....	6
Profils électoraux .....	7
Premier tour .....	7
Sécurité .....	8
Evolution du nombre d'infractions .....	8
Pour comparer .....	9
Services à la population .....	10
Commerce .....	10
Éducation .....	10
Villes autour de Courlon .....	11

# Situation géographique



## i Informations clés

- **Région** : Bourgogne-Franche-Comté
- **Département** : Côte-d'or
- **Code postal** : 21580
- **Superficie** : 9 km<sup>2</sup>

RÉGION  
BOURGOGNE  
FRANCHE  
COMTE

Côte  
d'Or  
LE DÉPARTEMENT



# Statistiques sur la population



Nombre d'habitants

**79**



Age moyen

**44 ans**



Pop active

**51.9%**



Taux chômage

**8%**



Pop densité

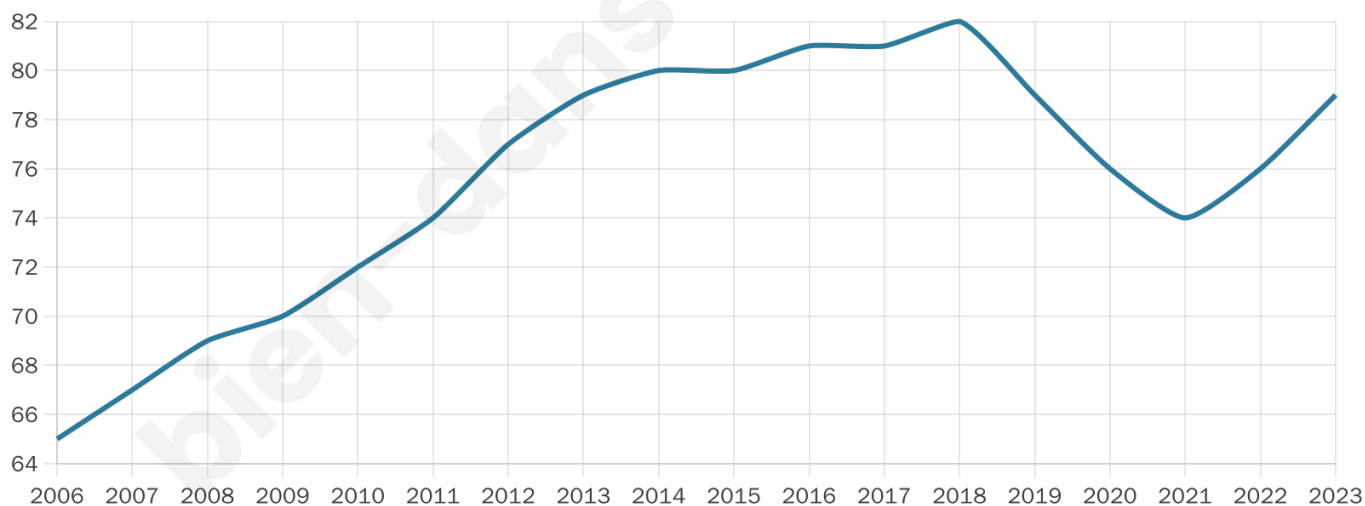
**9 h/km<sup>2</sup>**



Revenu moyen

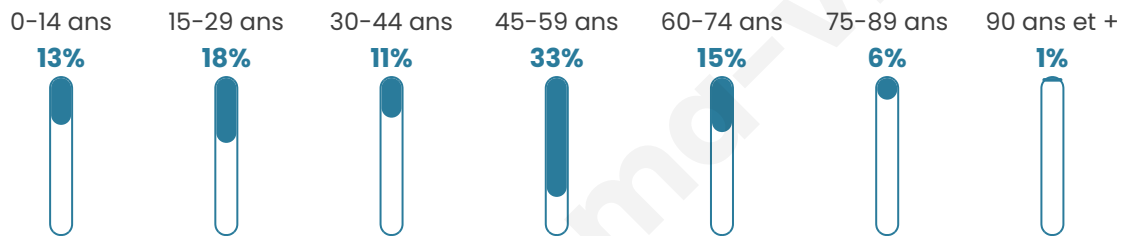
**NC**

## Evolution du nombre d'habitants

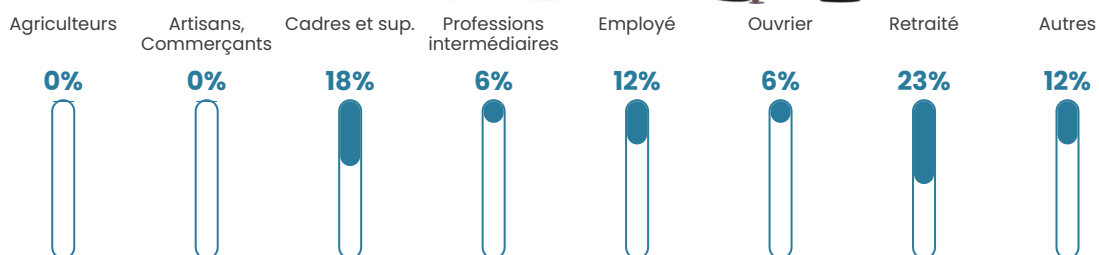


Sources : Institut national de la statistique et des études économiques (insee) selon Les dernières parutions officielles de 2024 portant sur les années 2020, 2021 et 2022.


## Tranche d'âge




## Activité professionnelle



## Niveau de diplôme















## Composition des ménages



# Profils électoraux

## Premier tour

	Jean-Luc MÉLENCHON	28.57 %
	Marine LE PEN	24.49 %
	Emmanuel MACRON	20.41 %
	Éric ZEMMOUR	10.20 %
	Anne HIDALGO	8.16 %
	Valérie PÉCRESE	4.08 %
	Nathalie ARTHAUD	2.04 %
	Philippe POUTOU	2.04 %
	Fabien ROUSSEL	0.00 %
	Jean LASSALLE	0.00 %
	Yannick JADOT	0.00 %
	Nicolas DUPONT- AIGNAN	0.00 %



### 66 inscrits

Participation : 75.76%

Votes blancs : 2.00%

Votes nuls : 0.00%

## Second tour

	Emmanuel MACRON	51,22 %
	Marine LE PEN	48,78 %

### 66 inscrits

Participation : 75.76%

Votes blancs : 12%

Votes nuls : 6%

# Sécurité



Agressions physiques / sexuelles

0



Cambriolages

0



Vols / dégradations

0



Stupéfiants

0

## Evolution du nombre d'infractions



## Pour comparer

(en proportion du nombre d'habitants)



Sources : Bases statistiques communale, départementale et régionale de la délinquance enregistrée par la police et la gendarmerie nationales selon les dernières parutions officielles de 2025 portant sur l'année 2024 ([data.gouv](https://data.gouv.fr)).

Agressions physiques / sexuelles : Violences sexuelles, coups et blessures volontaires intrafamiliaux, coups et blessures volontaires, autres coups, blessures volontaires et vols violents sans arme.

Cambriolages : Cambriolages de logements.

Vols : Vols avec armes, vols d'accessoires sur véhicules, vols dans les véhicules, vols de véhicules, vols sans violence contre des personnes, destructions, dégradations volontaires et escroqueries.

Stupéfiants : Trafic de stupéfiants dont (AFD) et usage de stupéfiants.

# Services à la population



## Commerce

Hypermarché	X <a href="#">Perrigny-lès-Dijon</a> 19km
Supermarché	X <a href="#">Selongey</a> 15km
Superette	X <a href="#">Selongey</a> 14km
Boulangerie	X <a href="#">Grancey-le-Château-Neuveville</a> 3km
Boucherie	X <a href="#">Fraignot-et-Vesvrotte</a> 5km
Restaurant	X <a href="#">Avot</a> 4km
Garage	X <a href="#">Poiseul-lès-Saulx</a> 8km
Station-service	X <a href="#">Selongey</a> 15km
Banque	X <a href="#">Selongey</a> 15km
La poste	X <a href="#">Is-sur-Tille</a> 17km
Coiffeur	X <a href="#">Marey-sur-Tille</a> 8km
Tabac	X <a href="#">Is-sur-Tille</a> 17km
Bars / discothèque	X <a href="#">Marey-sur-Tille</a> 8km
Bibliothèque	X <a href="#">Leuglay</a> 24km
Cinéma	X <a href="#">Langres</a> 34km
Vétérinaire	X <a href="#">Selongey</a> 15km



## Santé

Pharmacie	X <a href="#">Grancey-le-Château-Neuveville</a> 3km
Hôpital	X <a href="#">Langres</a> 35km
Laboratoire d'analyses médicales	X <a href="#">Salives</a> 7km
Etablissement pour handicapé	X <a href="#">Is-sur-Tille</a> 17km
EHPA	X <a href="#">Selongey</a> 15km
Médecin	X <a href="#">Grancey-le-Château-Neuveville</a> 3km
Dentiste	X <a href="#">Selongey</a> 16km
Chirurgien	X <a href="#">Dijon</a> 32km
Dermatologue	X <a href="#">Le Montsaugonnais</a> 22km
Anesthésiste	X <a href="#">Dijon</a> 32km
Gastro-entérologue	X <a href="#">Dijon</a> 32km
Gynécologue	X <a href="#">Marsannay-le-Bois</a> 25km
Cancérologue	X <a href="#">Chalon-sur-Saône</a> 95km
Neurologue	X <a href="#">Dijon</a> 32km
Ophthalmologue	X <a href="#">Dijon</a> 32km
ORL	X <a href="#">Dijon</a> 32km
Cardiologue	X <a href="#">Dijon</a> 32km
Pédiatre	X <a href="#">Is-sur-Tille</a> 17km
Pneumologue	X <a href="#">Dijon</a> 34km
Psychologue	X <a href="#">Fontaine-lès-Dijon</a> 33km
Radiologue	X <a href="#">Dijon</a> 32km
Rhumatologue	X <a href="#">Dijon</a> 34km
Sage-femme	X <a href="#">Is-sur-Tille</a> 17km



## Éducation

Crèche	X <a href="#">Selongey</a> 16km
Ecole maternelle Public	X <a href="#">Grancey-le-Château-Neuveville</a> 3km
Ecole maternelle Privé	X <a href="#">Domrémy-la-Pucelle</a> 102km
Ecole primaire Public	X <a href="#">Grancey-le-Château-Neuveville</a> 3km
Ecole primaire Privé	X <a href="#">Is-sur-Tille</a> 17km
Collège Public	X <a href="#">Selongey</a> 15km
Collège Privé	X <a href="#">Brognon</a> 30km
Lycée Public	X <a href="#">Langres</a> 33km
Lycée Privé	X <a href="#">Dijon</a> 33km

Sources : Base Sirene des entreprises et de leurs établissements selon les dernières parutions officielles de 2025 portant sur l'année 2024 ([data.gouv](#)). Liste, localisation et tarifs des professionnels de santé selon les dernières parutions officielles de 2025 portant sur l'année 2024 ([opendatasoft](#)) et FINISS Extraction du Fichier des établissements selon les dernières parutions officielles de 2025 portant sur l'année 2024 ([data.gouv](#)). Adresse et géolocalisation des établissements d'enseignement du premier et second degrés selon les dernières parutions officielles de 2025 portant sur l'année 2024 ([data.education.gouv](#))

## Villes autour de Courlon

Ville	Habitants	Superficie	Pop densité	Pop active	Taux chômage	Revenu moyen	Prix immobilier
Busserotte-et-Montenaille	33	6 km <sup>2</sup>	6 h/km <sup>2</sup>	39.4%	3%	NC	1 081 €/m <sup>2</sup>
Grancey-le-Château-Neuvele	247	27 km <sup>2</sup>	9 h/km <sup>2</sup>	47%	6.1%	23 250 €/an	672 €/m <sup>2</sup>
Bussières	44	6 km <sup>2</sup>	7 h/km <sup>2</sup>	38.6%	0%	NC	462 €/m <sup>2</sup>
Avot	186	21 km <sup>2</sup>	9 h/km <sup>2</sup>	46.2%	4.8%	21 940 €/an	1 111 €/m <sup>2</sup>
Barjon	29	4 km <sup>2</sup>	7 h/km <sup>2</sup>	69%	0%	NC	NC
Fraignot-et-Vesvrotte	76	11 km <sup>2</sup>	7 h/km <sup>2</sup>	50%	1.3%	NC	NC
Poinson-lès-Grancey	57	11 km <sup>2</sup>	5 h/km <sup>2</sup>	40.4%	3.5%	NC	NC
Cussey-les-Forges	144	23 km <sup>2</sup>	6 h/km <sup>2</sup>	41%	2.8%	23 840 €/an	700 €/m <sup>2</sup>
Beneuvre	94	15 km <sup>2</sup>	6 h/km <sup>2</sup>	45.7%	6.4%	NC	1 125 €/m <sup>2</sup>
Le Meix	41	10 km <sup>2</sup>	4 h/km <sup>2</sup>	63.4%	7.3%	NC	NC
Poinsenot	54	7 km <sup>2</sup>	8 h/km <sup>2</sup>	42.6%	5.6%	NC	NC
Avelanges	33	6 km <sup>2</sup>	6 h/km <sup>2</sup>	48.5%	0%	NC	1 262 €/m <sup>2</sup>
Vals-des-Tilles	180	36 km <sup>2</sup>	5 h/km <sup>2</sup>	38.3%	2.2%	22 070 €/an	NC
Marey-sur-Tille	330	30 km <sup>2</sup>	11 h/km <sup>2</sup>	44.5%	1.2%	23 910 €/an	1 368 €/m <sup>2</sup>
Salives	186	47 km <sup>2</sup>	4 h/km <sup>2</sup>	53.8%	5.9%	23 680 €/an	653 €/m <sup>2</sup>

bien-dans-ma-ville.fr



# **Vous aimez votre ville ? Notez-la !**

Et faites-nous part de vos remarques constructives



Avec

**BIEN** dans ma **VILLE** 