



Version web

Ville de Courlans

Présenté par



Sommaire

Situation géographique	3
Statistiques sur la population	4
Evolution du nombre d'habitants	4
Tranche d'âge	5
0-14 ans	5
15-29 ans	5
30-44 ans	5
45-59 ans	5
60-74 ans	5
75-89 ans	5
90 ans et +	5
Activité professionnelle	5
Agriculteurs	5
Artisans, Commerçants	5
Cadres et sup.	5
Professions intermédiaires	5
Employé	5
Ouvrier	5
Retraité	5
Autres	5
Niveau de diplôme	6
Sans diplôme ou CEP	6
Brevet, BEPC, DNB	6
CAP-BEP ou équivalent	6
BAC ou équivalent	6
BAC+2	6
BAC+3 ou +4	6
BAC+5 ou plus	6
Composition des ménages	6
Couple sans enfant	6
Couple avec enfant(s)	6
Famille monoparentale	6
Colocation / Autre	6
Personnes seules	6
Profils électoraux	7
Premier tour	7
Sécurité	8
Evolution du nombre d'infractions	8
Pour comparer	9
Services à la population	10
Commerce	10
Éducation	10
Villes autour de Courlans	12

Situation géographique



i Informations clés

- **Région** : Bourgogne-Franche-Comté
- **Département** : Jura
- **Code postal** : 39570
- **Superficie** : 6 km²

RÉGION
BOURGOGNE
FRANCHE
COMTE

Ju
ra
LE DÉPARTEMENT



Statistiques sur la population



Nombre d'habitants

938



Age moyen

43 ans



Pop active

44.2%



Taux chômage

6.4%



Pop densité

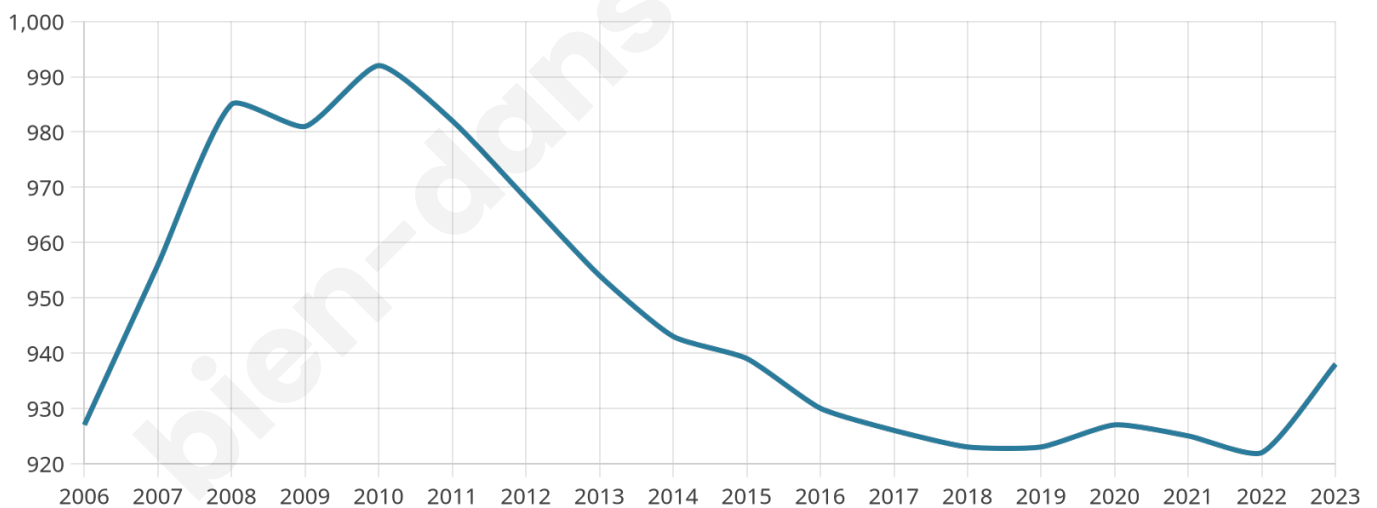
156 h/km²



Revenu moyen

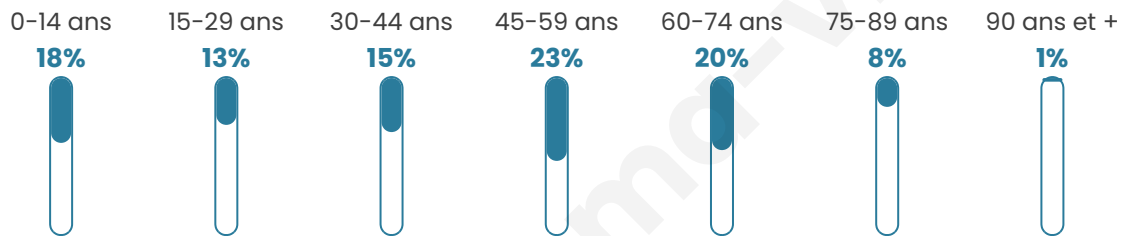
22 520 €/an

Evolution du nombre d'habitants

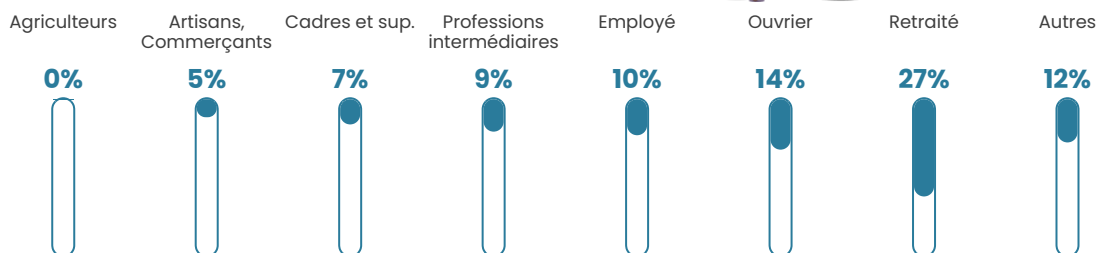


Sources : Institut national de la statistique et des études économiques (insee) selon Les dernières parutions officielles de 2024 portant sur les années 2020, 2021 et 2022.


Tranche d'âge




Activité professionnelle



Niveau de diplôme















Composition des ménages



Profils électoraux

Premier tour

	Marine LE PEN	33.21 %
	Emmanuel MACRON	21.35 %
	Jean-Luc MÉLENCHON	16.42 %
	Éric ZEMMOUR	5.66 %
	Yannick JADOT	5.29 %
	Valérie PÉCRESE	4.74 %
	Fabien ROUSSEL	4.01 %
	Anne HIDALGO	3.28 %
	Nicolas DUPONT- AIGNAN	2.74 %
	Jean LASSALLE	1.82 %
	Nathalie ARTHAUD	0.73 %
	Philippe POUTOU	0.73 %



754 inscrits

Participation : 74.8%

Votes blancs : 1.95%

Votes nuls : 0.89%

Second tour

	Emmanuel MACRON	46,25 %
	Marine LE PEN	53,75 %

754 inscrits

Participation : 74.4%

Votes blancs : 7.13%

Votes nuls : 2.67%

Sécurité



Agressions physiques / sexuelles

0



Cambriolages

0



Vols / dégradations

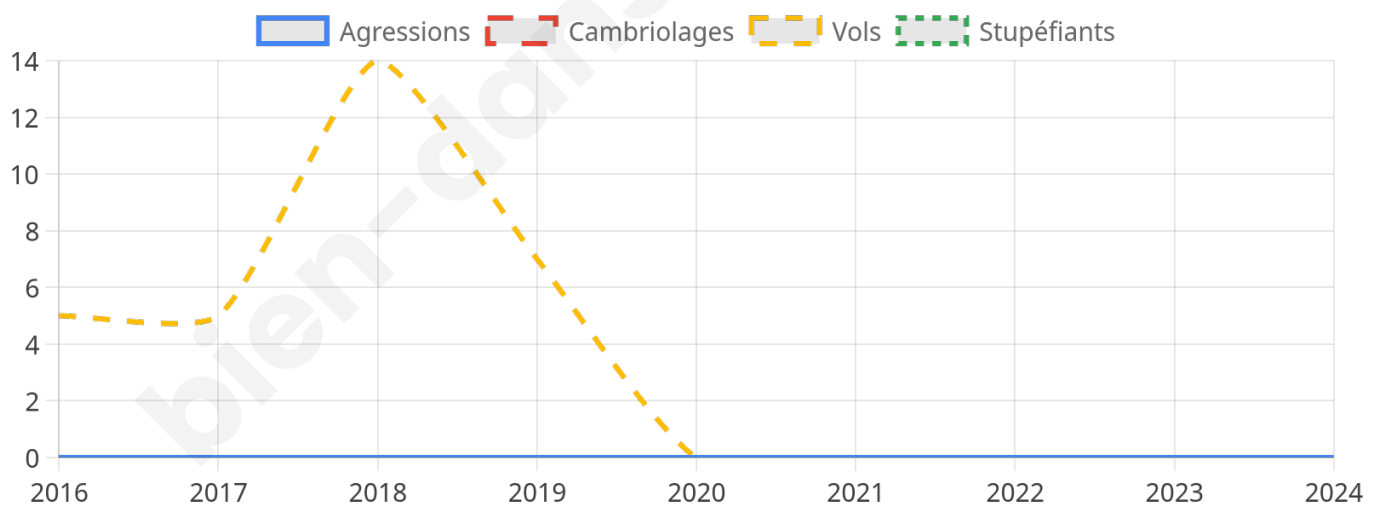
0



Stupéfiants

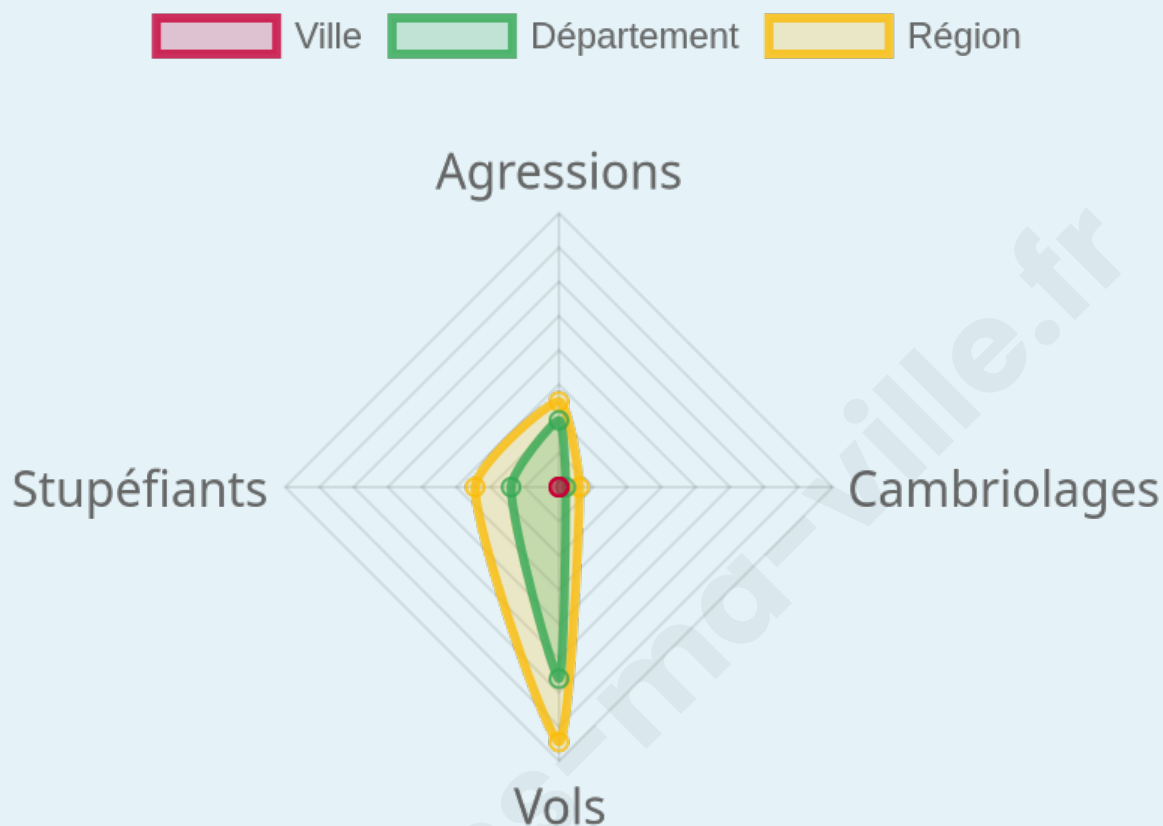
0

Evolution du nombre d'infractions



Pour comparer

(en proportion du nombre d'habitants)



Sources : Bases statistiques communale, départementale et régionale de la délinquance enregistrée par la police et la gendarmerie nationales selon les dernières parutions officielles de 2025 portant sur l'année 2024 ([data.gouv](https://data.gouv.fr)).

Agressions physiques / sexuelles : Violences sexuelles, coups et blessures volontaires intrafamiliaux, coups et blessures volontaires, autres coups, blessures volontaires et vols violents sans arme.

Cambriolages : Cambriolages de logements.

Vols : Vols avec armes, vols d'accessoires sur véhicules, vols dans les véhicules, vols de véhicules, vols sans violence contre des personnes, destructions, dégradations volontaires et escroqueries.

Stupéfiants : Trafic de stupéfiants dont (AFD) et usage de stupéfiants.

Services à la population



Commerce

Hypermarché	X <u>Montmorot</u> 2km
Supermarché	X <u>Montmorot</u> 2km
Superette	X <u>Courlaoux</u> 3km
Boulangerie	1
Boucherie	X <u>Lons-le-Saunier</u> 4km
Restaurant	1
Garage	7
Station-service	X <u>Montmorot</u> 2km
Banque	X <u>Montmorot</u> 2km
La poste	X <u>Chilly-le-Vignoble</u> 0km
Coiffeur	1
Tabac	1
Bars / discothèque	1
Bibliothèque	X <u>Montmorot</u> 3km
Cinéma	X <u>Lons-le-Saunier</u> 4km
Vétérinaire	X <u>Lons-le-Saunier</u> 4km



Santé

Pharmacie	X <u>Messia-sur-Sorne</u> 2km
Hôpital	X <u>Lons-le-Saunier</u> 4km
Laboratoire d'analyses médicales	X <u>Lons-le-Saunier</u> 4km
Etablissement pour handicapé	X <u>Lons-le-Saunier</u> 4km
EHPA	X <u>Montmorot</u> 3km
Médecin	X <u>Messia-sur-Sorne</u> 1km
Dentiste	X <u>Lons-le-Saunier</u> 4km
Chirurgien	X <u>Lons-le-Saunier</u> 3km
Dermatologue	X <u>Beaufort-Orbagna</u> 11km
Anesthésiste	X <u>Lons-le-Saunier</u> 4km
Gastro-entérologue	X <u>Lons-le-Saunier</u> 4km
Gynécologue	X <u>Montret</u> 30km
Cancérologue	X <u>Chalon-sur-Saône</u> 51km
Neurologue	X <u>Lons-le-Saunier</u> 4km
Ophtalmologue	X <u>Lons-le-Saunier</u> 4km
ORL	X <u>Lons-le-Saunier</u> 4km
Cardiologue	X <u>Lons-le-Saunier</u> 4km
Pédiatre	X <u>Lons-le-Saunier</u> 4km
Pneumologue	X <u>Vaux-lès-Saint-Claude</u> 39km
Psychologue	X <u>Lons-le-Saunier</u> 5km
Radiologue	X <u>Lons-le-Saunier</u> 3km
Rhumatologue	X <u>Lons-le-Saunier</u> 6km
Sage-femme	X <u>Lons-le-Saunier</u> 6km



Éducation

Crèche	X <u>Messia-sur-Sorne</u> 1km
Ecole maternelle Public	X <u>Montmorot</u> 3km
Ecole maternelle Privé	X <u>Chevry</u> 60km
Ecole primaire Public	1
Ecole primaire Privé	X <u>Saint-Maur</u> 3km
Collège Public	X <u>Lons-le-Saunier</u> 4km
Collège Privé	X <u>Lons-le-Saunier</u> 4km
Lycée Public	X <u>Montmorot</u> 3km
Lycée Privé	X <u>Lons-le-Saunier</u> 4km

([data.gouv](#)). Liste, localisation et tarifs des professionnels de santé selon les dernières parutions officielles de 2025 portant sur l'année 2024 ([opendatasoft](#)) et FINESS Extraction du Fichier des établissements selon les dernières parutions officielles de 2025 portant sur l'année 2024 ([data.gouv](#)). Adresse et géolocalisation des établissements d'enseignement du premier et second degrés selon les dernières parutions officielles de 2025 portant sur l'année 2024 ([data.education.gouv](#))

bien-dans-ma-ville.fr

Villes autour de Courlans

Ville	Habitants	Superficie	Pop densité	Pop active	Taux chômage	Revenu moyen	Prix immobilier
Messia-sur-Sorne	911	2 km ²	456 h/km ²	45.3%	3.1%	23 270 €/an	1 392 €/m ²
Chilly-le-Vignoble	598	3 km ²	199 h/km ²	50.8%	3.5%	24 560 €/an	1 809 €/m ²
Montmorot (2 avis)	3 261	11 km ²	296 h/km ²	42.2%	3.8%	22 840 €/an	1 275 €/m ²
Frébuans	386	2 km ²	193 h/km ²	44.3%	2.1%	23 820 €/an	1 294 €/m ²
Macornay	1 025	4 km ²	256 h/km ²	45.2%	2.7%	25 510 €/an	1 800 €/m ²
Trenal (1 avis)	472	9 km ²	52 h/km ²	48.7%	3.4%	24 100 €/an	1 708 €/m ²
Courbouzon	579	3 km ²	193 h/km ²	43.7%	2.2%	26 580 €/an	1 247 €/m ²
Gevingey	442	5 km ²	88 h/km ²	51.6%	2.7%	22 580 €/an	1 035 €/m ²
Cesancey	389	5 km ²	78 h/km ²	51.2%	3.6%	23 430 €/an	1 208 €/m ²
Lons-le-Saunier (32 avis)	16 618	7 km ²	2 374 h/km ²	41.3%	5.7%	20 580 €/an	1 452 €/m ²
Courlaoux (1 avis)	1 204	12 km ²	100 h/km ²	45.9%	3.5%	23 220 €/an	1 777 €/m ²
Saint-Didier	277	3 km ²	92 h/km ²	44.4%	4%	25 950 €/an	1 372 €/m ²
Villeneuve-sous-Pymont	317	2 km ²	159 h/km ²	37.2%	3.2%	26 580 €/an	1 985 €/m ²
Geruge	193	4 km ²	48 h/km ²	47.2%	4.1%	25 050 €/an	657 €/m ²
Montaigu	427	7 km ²	61 h/km ²	40.5%	4.2%	28 060 €/an	1 518 €/m ²

bien-dans-ma-ville.fr



Vous aimez votre ville ? Notez-la !

Et faites-nous part de vos remarques constructives



Avec

BIEN dans ma **VILLE** 