



Version web

# Ville de Courlac

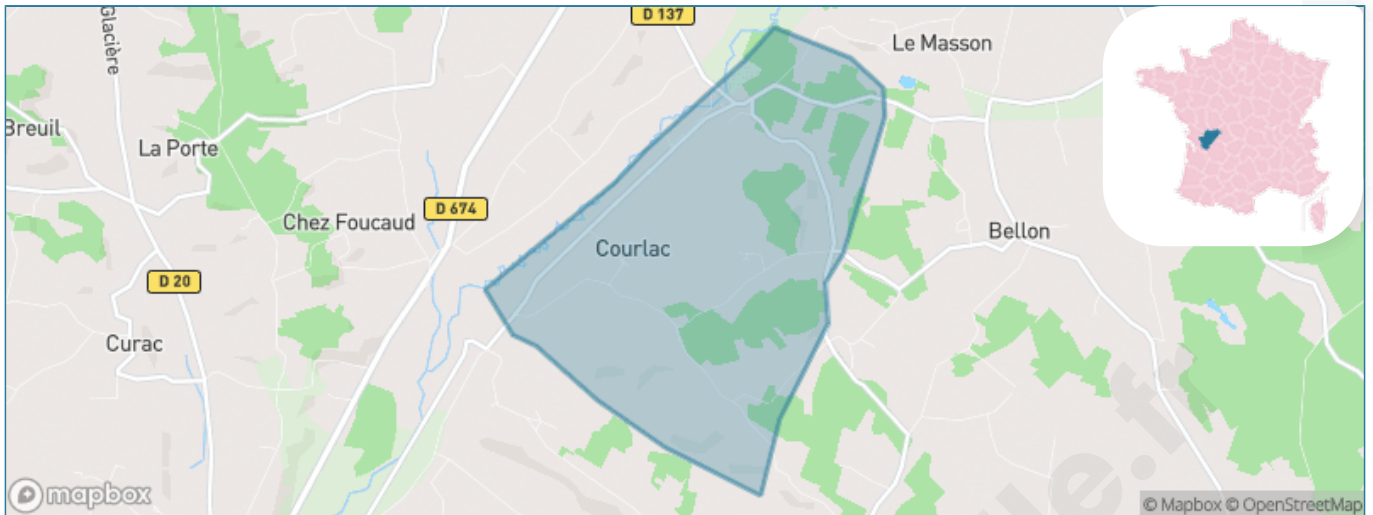
Présenté par

**BIEN** dans  
ma **VILLE** 

# Sommaire

Situation géographique .....	3
Statistiques sur la population .....	4
Evolution du nombre d'habitants .....	4
Tranche d'âge .....	5
0-14 ans .....	5
15-29 ans .....	5
30-44 ans .....	5
45-59 ans .....	5
60-74 ans .....	5
75-89 ans .....	5
90 ans et + .....	5
Activité professionnelle .....	5
Agriculteurs .....	5
Artisans, Commerçants .....	5
Cadres et sup. ....	5
Professions intermédiaires .....	5
Employé .....	5
Ouvrier .....	5
Retraité .....	5
Autres .....	5
Niveau de diplôme .....	6
Sans diplôme ou CEP .....	6
Brevet, BEPC, DNB .....	6
CAP-BEP ou équivalent .....	6
BAC ou équivalent .....	6
BAC+2 .....	6
BAC+3 ou +4 .....	6
BAC+5 ou plus .....	6
Composition des ménages .....	6
Couple sans enfant .....	6
Couple avec enfant(s) .....	6
Famille monoparentale .....	6
Colocation / Autre .....	6
Personnes seules .....	6
Profils électoraux .....	7
Premier tour .....	7
Sécurité .....	8
Evolution du nombre d'infractions .....	8
Pour comparer .....	9
Services à la population .....	10
Commerce .....	10
Éducation .....	10
Villes autour de Courlac .....	11

# Situation géographique



## i Informations clés

- **Région** : Nouvelle-Aquitaine
- **Département** : Charente
- **Code postal** : 16210
- **Superficie** : 6 km<sup>2</sup>



# Statistiques sur la population



Nombre d'habitants

**59**



Age moyen

**52 ans**



Pop active

**25.4%**



Taux chômage

**9.1%**



Pop densité

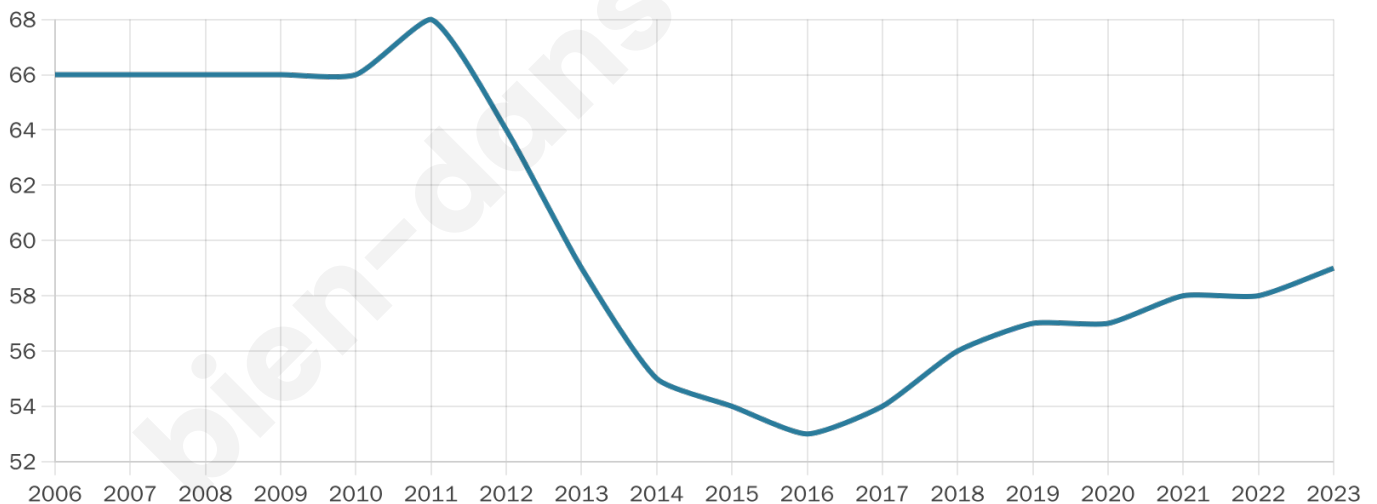
**10 h/km<sup>2</sup>**



Revenu moyen

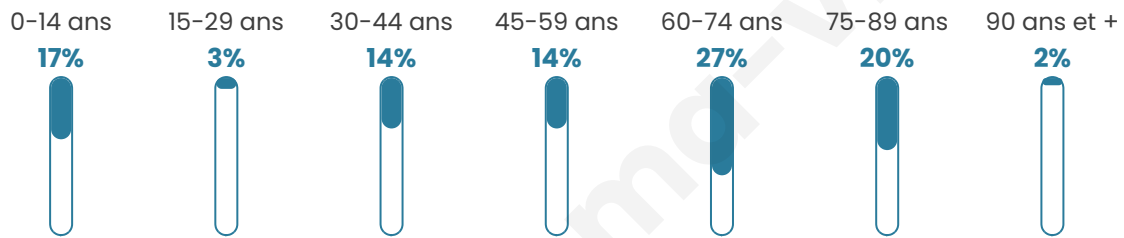
**NC**

## Evolution du nombre d'habitants

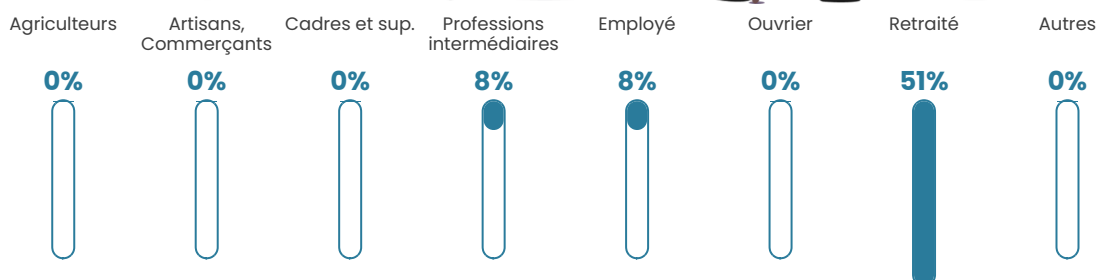


Sources : Institut national de la statistique et des études économiques (insee) selon Les dernières parutions officielles de 2024 portant sur les années 2020, 2021 et 2022.


## Tranche d'âge




## Activité professionnelle



## Niveau de diplôme















## Composition des ménages



# Profils électoraux

## Premier tour

	Marine LE PEN	42.50 %
	Emmanuel MACRON	22.50 %
	Éric ZEMMOUR	10.00 %
	Jean-Luc MÉLENCHON	10.00 %
	Valérie PÉCRESE	5.00 %
	Nicolas DUPONT-AIGNAN	5.00 %
	Nathalie ARTHAUD	2.50 %
	Yannick JADOT	2.50 %
	Fabien ROUSSEL	0.00 %
	Jean LASSALLE	0.00 %
	Anne HIDALGO	0.00 %
	Philippe POUTOU	0.00 %



### 55 inscrits

Participation : 72.73%

Votes blancs : 0.00%

Votes nuls : 0.00%

## Second tour

	Emmanuel MACRON	46,51 %
	Marine LE PEN	53,49 %

### 55 inscrits

Participation : 81.82%

Votes blancs : 4.44%

Votes nuls : 0%

# Sécurité



Agressions physiques / sexuelles

0



Cambriolages

0



Vols / dégradations

0



Stupéfiants

0

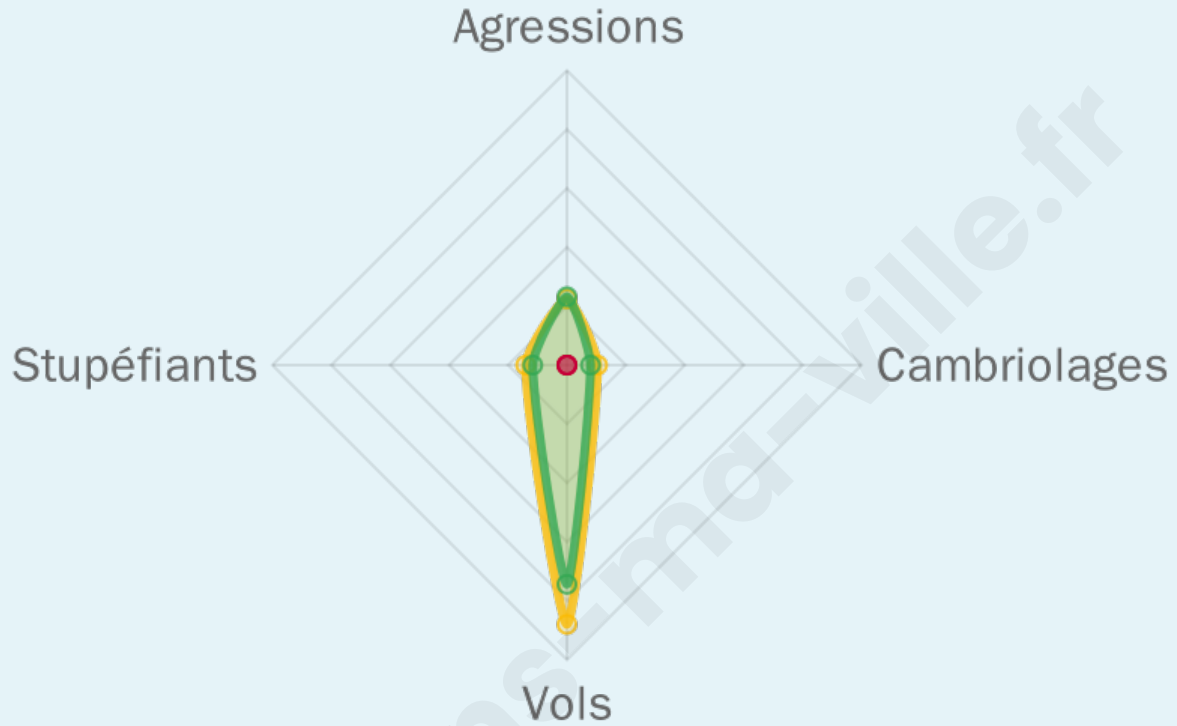
## Evolution du nombre d'infractions



## Pour comparer

(en proportion du nombre d'habitants)

■ Ville ■ Département ■ Région



Sources : Bases statistiques communale, départementale et régionale de la délinquance enregistrée par la police et la gendarmerie nationales selon les dernières parutions officielles de 2025 portant sur l'année 2024 ([data.gouv](https://data.gouv.fr)).

Agressions physiques / sexuelles : Violences sexuelles, coups et blessures volontaires intrafamiliaux, coups et blessures volontaires, autres coups, blessures volontaires et vols violents sans arme.

Cambriolages : Cambriolages de logements.

Vols : Vols avec armes, vols d'accessoires sur véhicules, vols dans les véhicules, vols de véhicules, vols sans violence contre des personnes, destructions, dégradations volontaires et escroqueries.

Stupéfiants : Trafic de stupéfiants dont (AFD) et usage de stupéfiants.

# Services à la population



## Commerce

Hypermarché	X <a href="#">Chalais</a> 4km
Supermarché	X <a href="#">Chalais</a> 5km
Superette	X <a href="#">Montboyer</a> 3km
Boulangerie	X <a href="#">Montboyer</a> 3km
Boucherie	X <a href="#">Saint-Romain</a> 3km
Restaurant	X <a href="#">Montboyer</a> 3km
Garage	X <a href="#">Chalais</a> 4km
Station-service	X <a href="#">Chalais</a> 5km
Banque	X <a href="#">Chalais</a> 5km
La poste	X <a href="#">Montboyer</a> 3km
Coiffeur	X <a href="#">Chalais</a> 4km
Tabac	X <a href="#">Montmoreau</a> 12km
Bars / discothèque	X <a href="#">Chalais</a> 4km
Bibliothèque	X <a href="#">Ronsenac</a> 23km
Cinéma	X <a href="#">Montmoreau</a> 11km
Vétérinaire	X <a href="#">Chalais</a> 5km



## Santé

Pharmacie	X <a href="#">Chalais</a> 5km
Hôpital	X <a href="#">Boscarnant</a> 17km
Laboratoire d'analyses médicales	X <a href="#">Ribérac</a> 20km
Etablissement pour handicapé	X <a href="#">Chalais</a> 5km
EHPA	X <a href="#">Chalais</a> 4km
Médecin	X <a href="#">Chalais</a> 5km
Dentiste	X <a href="#">Chalais</a> 5km
Chirurgien	X <a href="#">Montpon-Ménéstérol</a> 33km
Dermatologue	X <a href="#">Saint Privat en Périgord</a> 10km
Anesthésiste	X <a href="#">Saint Aulaye-Puymangou</a> 12km
Gastro-entérologue	X <a href="#">Soyaux</a> 39km
Gynécologue	X <a href="#">Soyaux</a> 39km
Cancérologue	X <a href="#">Périgueux</a> 51km
Neurologue	X <a href="#">Montpon-Ménéstérol</a> 33km
Ophtalmologue	X <a href="#">Touvérac</a> 26km
ORL	X <a href="#">Saint-Michel</a> 37km
Cardiologue	X <a href="#">Barbezieux-Saint-Hilaire</a> 27km
Pédiatre	X <a href="#">Soyaux</a> 39km
Pneumologue	X <a href="#">Soyaux</a> 39km
Psychologue	X <a href="#">Ribérac</a> 21km
Radiologue	X <a href="#">Ribérac</a> 20km
Rhumatologue	X <a href="#">Jonzac</a> 44km
Sage-femme	X <a href="#">Montguyon</a> 23km



## Éducation

Crèche	X <a href="#">Montmoreau</a> 11km
Ecole maternelle Public	X <a href="#">Chalais</a> 5km
Ecole maternelle Privé	X <a href="#">Marsac</a> 47km
Ecole primaire Public	X <a href="#">Chalais</a> 4km
Ecole primaire Privé	X <a href="#">Chalais</a> 5km
Collège Public	X <a href="#">Chalais</a> 4km
Collège Privé	X <a href="#">La Roche-Chalais</a> 17km
Lycée Public	X <a href="#">Ribérac</a> 21km
Lycée Privé	X <a href="#">Saint-Médard-de-Guizières</a> 34km

Sources : Base Sirene des entreprises et de leurs établissements selon les dernières parutions officielles de 2025 portant sur l'année 2024 ([data.gouv](#)). Liste, localisation et tarifs des professionnels de santé selon les dernières parutions officielles de 2025 portant sur l'année 2024 ([opendatasoft](#)) et FINISS Extraction du Fichier des établissements selon les dernières parutions officielles de 2025 portant sur l'année 2024 ([data.gouv](#)). Adresse et géolocalisation des établissements d'enseignement du premier et second degrés selon les dernières parutions officielles de 2025 portant sur l'année 2024 ([data.education.gouv](#))

## Villes autour de Courlac

Ville	Habitants	Superficie	Pop densité	Pop active	Taux chômage	Revenu moyen	Prix immobilier
Orival	149	5 km <sup>2</sup>	30 h/km <sup>2</sup>	38.3%	5.4%	22 760 €/an	2 512 €/m <sup>2</sup>
Bellon	145	9 km <sup>2</sup>	16 h/km <sup>2</sup>	39.3%	4.8%	20 530 €/an	653 €/m <sup>2</sup>
Rouffiac	117	9 km <sup>2</sup>	13 h/km <sup>2</sup>	47%	6%	20 810 €/an	1 159 €/m <sup>2</sup>
Montboyer	341	26 km <sup>2</sup>	13 h/km <sup>2</sup>	40.5%	4.1%	20 590 €/an	1 277 €/m <sup>2</sup>
Curac	113	4 km <sup>2</sup>	28 h/km <sup>2</sup>	40.7%	0%	19 770 €/an	934 €/m <sup>2</sup>
Saint-Quentin-de-Chalais	241	12 km <sup>2</sup>	20 h/km <sup>2</sup>	46.9%	6.2%	20 960 €/an	909 €/m <sup>2</sup>
Chalais (2 avis)	1 812	17 km <sup>2</sup>	107 h/km <sup>2</sup>	32.8%	6.3%	18 600 €/an	863 €/m <sup>2</sup>
Saint-Romain	514	22 km <sup>2</sup>	23 h/km <sup>2</sup>	42.2%	5.6%	18 740 €/an	1 132 €/m <sup>2</sup>
Brie-sous-Chalais	157	10 km <sup>2</sup>	16 h/km <sup>2</sup>	42.7%	1.9%	19 860 €/an	1 119 €/m <sup>2</sup>
Saint-Laurent-des-Combes	97	7 km <sup>2</sup>	14 h/km <sup>2</sup>	39.2%	3.1%	NC	691 €/m <sup>2</sup>
Les Essards	175	9 km <sup>2</sup>	19 h/km <sup>2</sup>	49.1%	6.3%	21 620 €/an	1 298 €/m <sup>2</sup>
Yviers	541	22 km <sup>2</sup>	25 h/km <sup>2</sup>	45.7%	3.3%	19 720 €/an	690 €/m <sup>2</sup>
Aubeterre-sur-Dronne (3 avis)	312	2 km <sup>2</sup>	156 h/km <sup>2</sup>	31.1%	4.2%	21 300 €/an	1 802 €/m <sup>2</sup>
Bardenac	214	8 km <sup>2</sup>	27 h/km <sup>2</sup>	50.9%	5.6%	19 780 €/an	865 €/m <sup>2</sup>
Saint-Avit	215	3 km <sup>2</sup>	72 h/km <sup>2</sup>	43.3%	5.1%	22 350 €/an	1 010 €/m <sup>2</sup>

bien-dans-ma-ville.fr



# Vous aimez votre ville ? Notez-la !

Et faites-nous part de vos remarques constructives



Avec

**BIEN** dans  
ma **VILLE** 