



Version web

Ville de Courdemanche

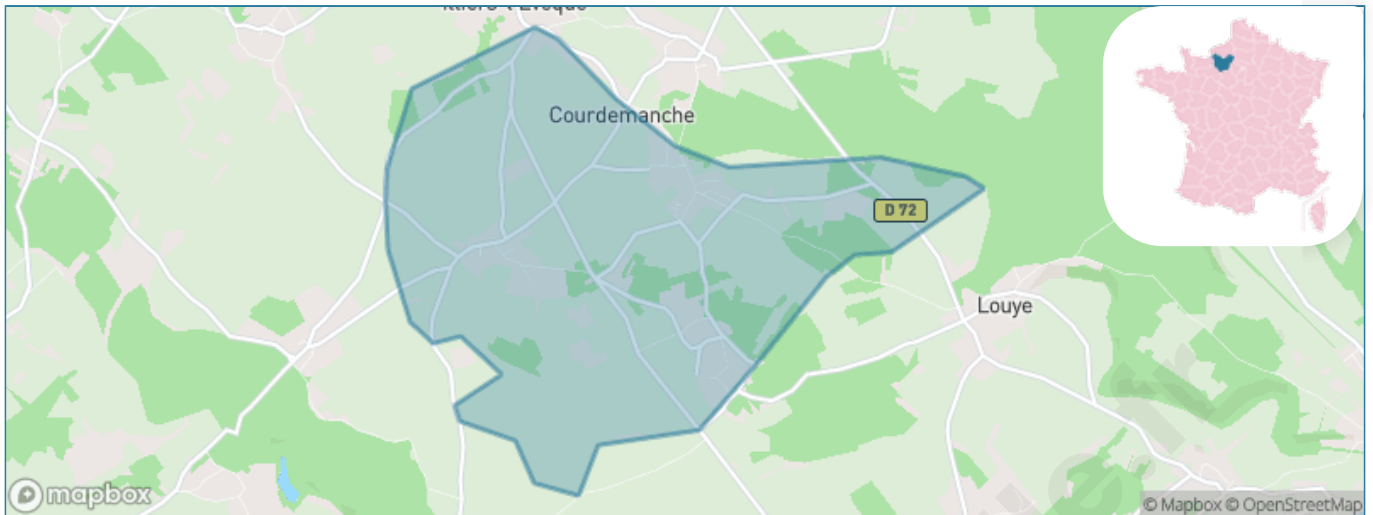
Présenté par



Sommaire

| | |
|-----------------------------------------|----|
| Situation géographique | 3 |
| Statistiques sur la population | 4 |
| Evolution du nombre d'habitants | 4 |
| Tranche d'âge | 5 |
| 0-14 ans | 5 |
| 15-29 ans | 5 |
| 30-44 ans | 5 |
| 45-59 ans | 5 |
| 60-74 ans | 5 |
| 75-89 ans | 5 |
| 90 ans et + | 5 |
| Activité professionnelle | 5 |
| Agriculteurs | 5 |
| Artisans, Commerçants | 5 |
| Cadres et sup. | 5 |
| Professions intermédiaires | 5 |
| Employé | 5 |
| Ouvrier | 5 |
| Retraité | 5 |
| Autres | 5 |
| Niveau de diplôme | 6 |
| Sans diplôme ou CEP | 6 |
| Brevet, BEPC, DNB | 6 |
| CAP-BEP ou équivalent | 6 |
| BAC ou équivalent | 6 |
| BAC+2 | 6 |
| BAC+3 ou +4 | 6 |
| BAC+5 ou plus | 6 |
| Composition des ménages | 6 |
| Couple sans enfant | 6 |
| Couple avec enfant(s) | 6 |
| Famille monoparentale | 6 |
| Colocation / Autre | 6 |
| Personnes seules | 6 |
| Profils électoraux | 7 |
| Premier tour | 7 |
| Sécurité | 8 |
| Evolution du nombre d'infractions | 8 |
| Pour comparer | 9 |
| Services à la population | 10 |
| Commerce | 10 |
| Éducation | 10 |
| Villes autour de Courdemanche | 11 |

Situation géographique



i Informations clés

- **Région** : Normandie
- **Département** : Eure
- **Code postal** : 27320
- **Superficie** : 9 km²



Statistiques sur la population



Nombre d'habitants

590



Age moyen

41 ans



Pop active

48.6%



Taux chômage

4.9%



Pop densité

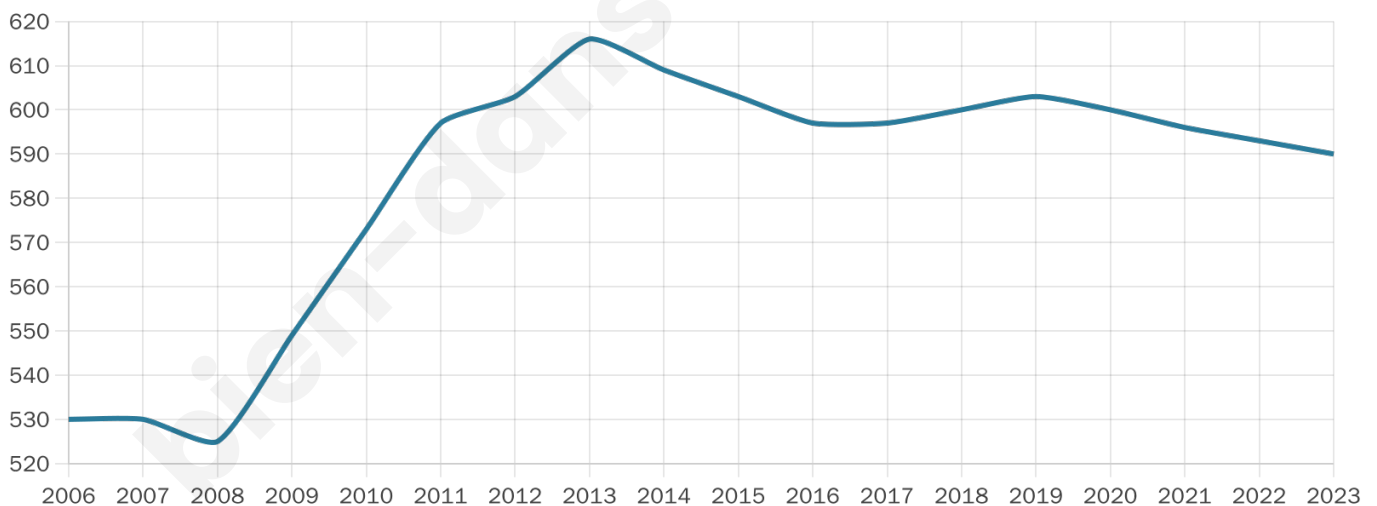
66 h/km²



Revenu moyen

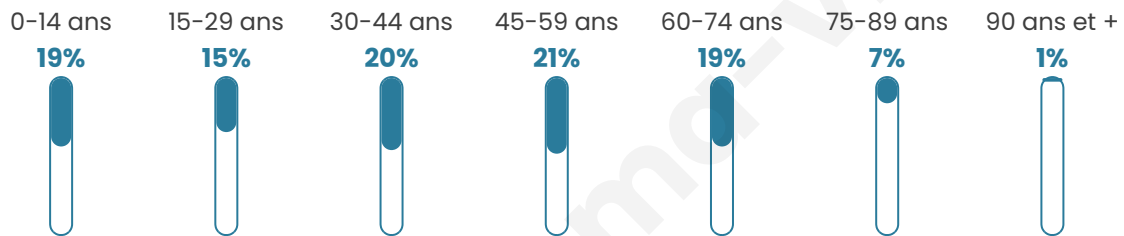
25 540 €/an

Evolution du nombre d'habitants

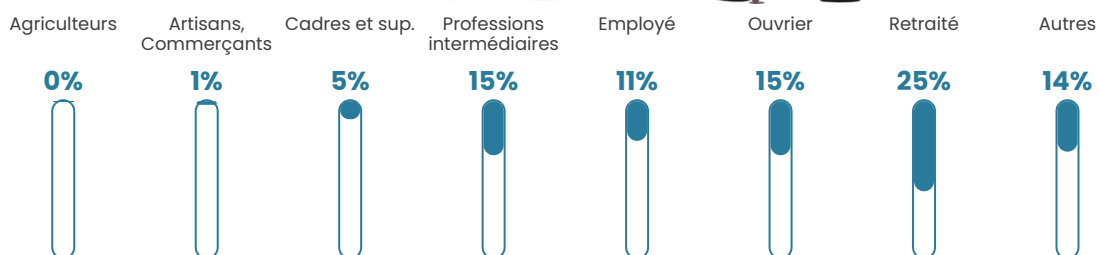


Sources : Institut national de la statistique et des études économiques (insee) selon Les dernières parutions officielles de 2024 portant sur les années 2020, 2021 et 2022.


Tranche d'âge



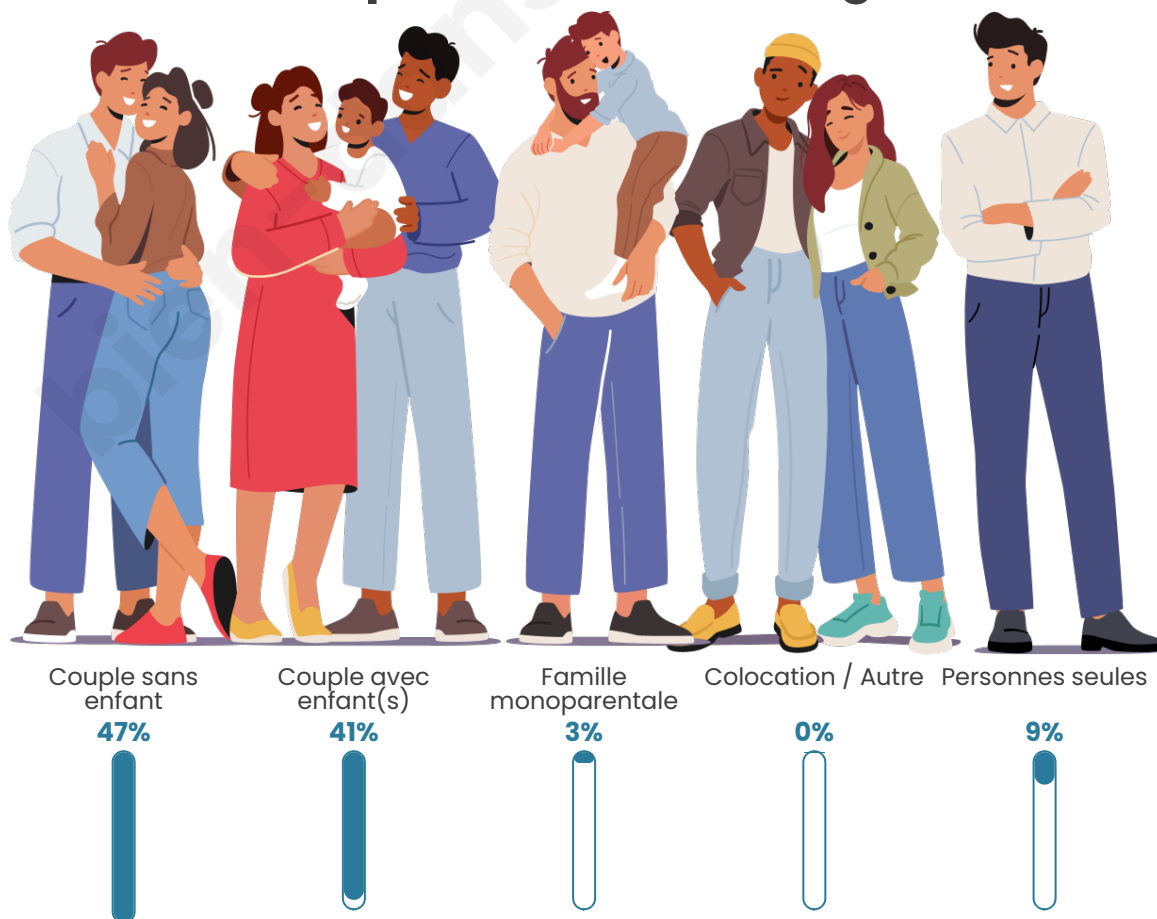
Activité professionnelle



Niveau de diplôme



Composition des ménages



Profils électoraux

Premier tour

| | | |
|-------------------------------------------------------------------------------------|-----------------------|---------|
|  | Marine LE PEN | 39.66 % |
|  | Emmanuel MACRON | 26.91 % |
|  | Jean-Luc MÉLENCHON | 12.18 % |
|  | Éric ZEMMOUR | 7.37 % |
|  | Nicolas DUPONT-AIGNAN | 3.68 % |
|  | Yannick JADOT | 3.40 % |
|  | Jean LASSALLE | 2.55 % |
|  | Valérie PÉCRESSÉ | 1.42 % |
|  | Fabien ROUSSEL | 0.85 % |
|  | Anne HIDALGO | 0.85 % |
|  | Philippe POUTOU | 0.85 % |
|  | Nathalie ARTHAUD | 0.28 % |



481 inscrits

Participation : 75.68%

Votes blancs : 1.65%

Votes nuls : 1.37%

Second tour

| | | |
|-----------------------------------------------------------------------------------|-----------------|---------|
|  | Emmanuel MACRON | 41,16 % |
|  | Marine LE PEN | 58,84 % |

480 inscrits

Participation : 78.75%

Votes blancs : 6.08%

Votes nuls : 2.65%

Sécurité



Agressions physiques / sexuelles

0



Cambriolages

0



Vols / dégradations

0



Stupéfiants

0

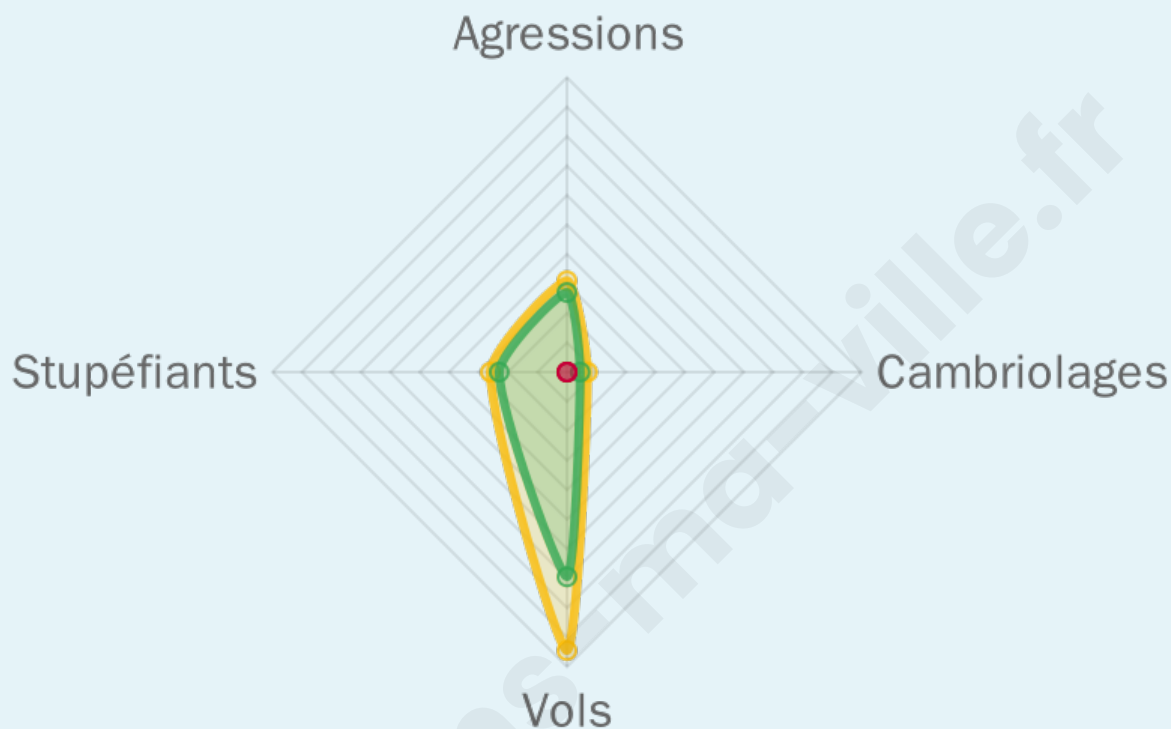
Evolution du nombre d'infractions



Pour comparer

(en proportion du nombre d'habitants)

■ Ville ■ Département ■ Région



Sources : Bases statistiques communale, départementale et régionale de la délinquance enregistrée par la police et la gendarmerie nationales selon les dernières parutions officielles de 2025 portant sur l'année 2024 ([data.gouv](https://data.gouv.fr)).

Agressions physiques / sexuelles : Violences sexuelles, coups et blessures volontaires intrafamiliaux, coups et blessures volontaires, autres coups, blessures volontaires et vols violents sans arme.

Cambriolages : Cambriolages de logements.

Vols : Vols avec armes, vols d'accessoires sur véhicules, vols dans les véhicules, vols de véhicules, vols sans violence contre des personnes, destructions, dégradations volontaires et escroqueries.

Stupéfiants : Trafic de stupéfiants dont (AFD) et usage de stupéfiants.

Services à la population



Commerce

| | |
|--------------------|--------------------------------------------------|
| Hypermarché | X Dreux 8km |
| Supermarché | X La Madeleine-de-Nonancourt 7km |
| Superette | X Illiers-l'Évêque 1km |
| Boulangerie | X Illiers-l'Évêque 1km |
| Boucherie | X Illiers-l'Évêque 1km |
| Restaurant | X Illiers-l'Évêque 1km |
| Garage | 2 |
| Station-service | X Vert-en-Drouais 6km |
| Banque | X Saint-Rémy-sur-Avre 7km |
| La poste | X Mesnil-sur-l'Estrée 5km |
| Coiffeur | 1 |
| Tabac | X Saint-Rémy-sur-Avre 7km |
| Bars / discothèque | X Marcilly-sur-Eure 5km |
| Bibliothèque | X Vernouillet 10km |
| Cinéma | X Dreux 11km |
| Vétérinaire | X La Madeleine-de-Nonancourt 7km |



Santé

| | |
|----------------------------------|--------------------------------------------------|
| Pharmacie | X Marcilly-sur-Eure 5km |
| Hôpital | X Dreux 11km |
| Laboratoire d'analyses médicales | X Saint-Lubin-des-Joncherets 8km |
| Etablissement pour handicapé | X Saint-Georges-Motel 6km |
| EHPA | X Illiers-l'Évêque 0km |
| Médecin | X Marcilly-sur-Eure 4km |
| Dentiste | X Saint-Rémy-sur-Avre 7km |
| Chirurgien | X Dreux 12km |
| Dermatologue | X Dreux 12km |
| Anesthésiste | X Évreux 25km |
| Gastro-entérologue | X Cherisy 13km |
| Gynécologue | X Dreux 11km |
| Cancérologue | X Mainvilliers 42km |
| Neurologue | X Dreux 11km |
| Ophtalmologue | X Dreux 11km |
| ORL | X Dreux 11km |
| Cardiologue | X Dreux 11km |
| Pédiatre | X Dreux 11km |
| Pneumologue | X Dreux 12km |
| Psychologue | X Dreux 10km |
| Radiologue | X Dreux 11km |
| Rhumatologue | X Dreux 12km |
| Sage-femme | X Dreux 11km |



Éducation

| | |
|-------------------------|--------------------------------------------------|
| Crèche | X Mesnil-sur-l'Estrée 5km |
| Ecole maternelle Public | X Saint-Lubin-des-Joncherets 9km |
| Ecole maternelle Privé | X Pontgouin 38km |
| Ecole primaire Public | 1 |
| Ecole primaire Privé | X Dreux 11km |
| Collège Public | X Nonancourt 8km |
| Collège Privé | X Dreux 11km |
| Lycée Public | X Dreux 10km |
| Lycée Privé | X Dreux 11km |

Sources : Base Sirene des entreprises et de leurs établissements selon les dernières parutions officielles de 2025 portant sur l'année 2024 ([data.gouv](#)). Liste, localisation et tarifs des professionnels de santé selon les dernières parutions officielles de 2025 portant sur l'année 2024 ([opendatasoft](#)) et FINISS Extraction du Fichier des établissements selon les dernières parutions officielles de 2025 portant sur l'année 2024 ([data.gouv](#)). Adresse et géolocalisation des établissements d'enseignement du premier et second degrés selon les dernières parutions officielles de 2025 portant sur l'année 2024 ([data.education.gouv](#))

Villes autour de Courdemanche

| Ville | Habitants | Superficie | Pop densité | Pop active | Taux chômage | Revenu moyen | Prix immobilier |
|---------------------------------|-----------|--------------------|-----------------------|------------|--------------|--------------|------------------------|
| Illiers-l'Évêque (4 avis) | 1 014 | 20 km ² | 51 h/km ² | 42.8% | 2.9% | 25 010 €/an | 1 694 €/m ² |
| Louye | 210 | 5 km ² | 42 h/km ² | 53.3% | 5.2% | 25 670 €/an | 1 260 €/m ² |
| Lignerolles | 362 | 6 km ² | 60 h/km ² | 51.1% | 3.3% | 22 780 €/an | 1 883 €/m ² |
| Saint-Laurent-des-Bois | 243 | 3 km ² | 81 h/km ² | 49.4% | 5.3% | 24 350 €/an | 1 884 €/m ² |
| Marcilly-sur-Eure (1 avis) | 1 607 | 15 km ² | 107 h/km ² | 46.7% | 4.8% | 25 340 €/an | 2 232 €/m ² |
| Marcilly-la-Campagne (2 avis) | 1 118 | 19 km ² | 59 h/km ² | 50.9% | 3.8% | 24 130 €/an | 1 382 €/m ² |
| Champigny-la-Futelaye | 271 | 16 km ² | 17 h/km ² | 48.3% | 5.2% | 24 290 €/an | 2 215 €/m ² |
| Saint-Germain-sur-Avre (1 avis) | 1 195 | 5 km ² | 239 h/km ² | 48% | 3.9% | 24 870 €/an | 1 618 €/m ² |
| Mesnil-sur-l'Estrée | 942 | 5 km ² | 188 h/km ² | 45.9% | 3.5% | 24 750 €/an | 1 313 €/m ² |
| Vert-en-Drouais | 1 123 | 9 km ² | 125 h/km ² | 48.2% | 3.9% | 25 030 €/an | 1 950 €/m ² |
| Coudres | 536 | 15 km ² | 36 h/km ² | 50.9% | 3.5% | 23 910 €/an | 1 557 €/m ² |
| Saint-Rémy-sur-Avre (4 avis) | 4 058 | 13 km ² | 312 h/km ² | 46.8% | 7% | 21 610 €/an | 1 633 €/m ² |
| Croth (1 avis) | 1 416 | 10 km ² | 142 h/km ² | 48.4% | 4.9% | 23 590 €/an | 1 942 €/m ² |
| Sorel-Moussel (4 avis) | 1 758 | 12 km ² | 147 h/km ² | 46.6% | 4.5% | 25 620 €/an | 2 182 €/m ² |
| Saint-Georges-Motel | 880 | 5 km ² | 176 h/km ² | 41.1% | 3.4% | 25 480 €/an | 2 171 €/m ² |

bien-dans-ma-ville.fr



Vous aimez votre ville ? Notez-la !

Et faites-nous part de vos remarques constructives



Avec

BIEN dans ma **VILLE** 