



Version web

Ville de Courchevel

Présenté par

BIEN dans
ma **VILLE** 

Sommaire

Situation géographique	3
Statistiques sur la population	4
Evolution du nombre d'habitants	4
Tranche d'âge	5
0-14 ans	5
15-29 ans	5
30-44 ans	5
45-59 ans	5
60-74 ans	5
75-89 ans	5
90 ans et +	5
Activité professionnelle	5
Agriculteurs	5
Artisans, Commerçants	5
Cadres et sup.	5
Professions intermédiaires	5
Employé	5
Ouvrier	5
Retraité	5
Autres	5
Niveau de diplôme	6
Sans diplôme ou CEP	6
Brevet, BEPC, DNB	6
CAP-BEP ou équivalent	6
BAC ou équivalent	6
BAC+2	6
BAC+3 ou +4	6
BAC+5 ou plus	6
Composition des ménages	6
Couple sans enfant	6
Couple avec enfant(s)	6
Famille monoparentale	6
Colocation / Autre	6
Personnes seules	6
Profils électoraux	7
Premier tour	7
Sécurité	8
Evolution du nombre d'infractions	8
Pour comparer	9
Services à la population	10
Commerce	10
Éducation	10
Villes autour de Courchevel	11

Situation géographique



i Informations clés

- **Région** : Auvergne-Rhône-Alpes
- **Département** : Savoie
- **Code postal** : 73120
- **Superficie** : 68 km²



LE DÉPARTEMENT

Statistiques sur la population



Nombre d'habitants

2 290



Age moyen

42 ans



Pop active

57.8%



Taux chômage

2.2%



Pop densité

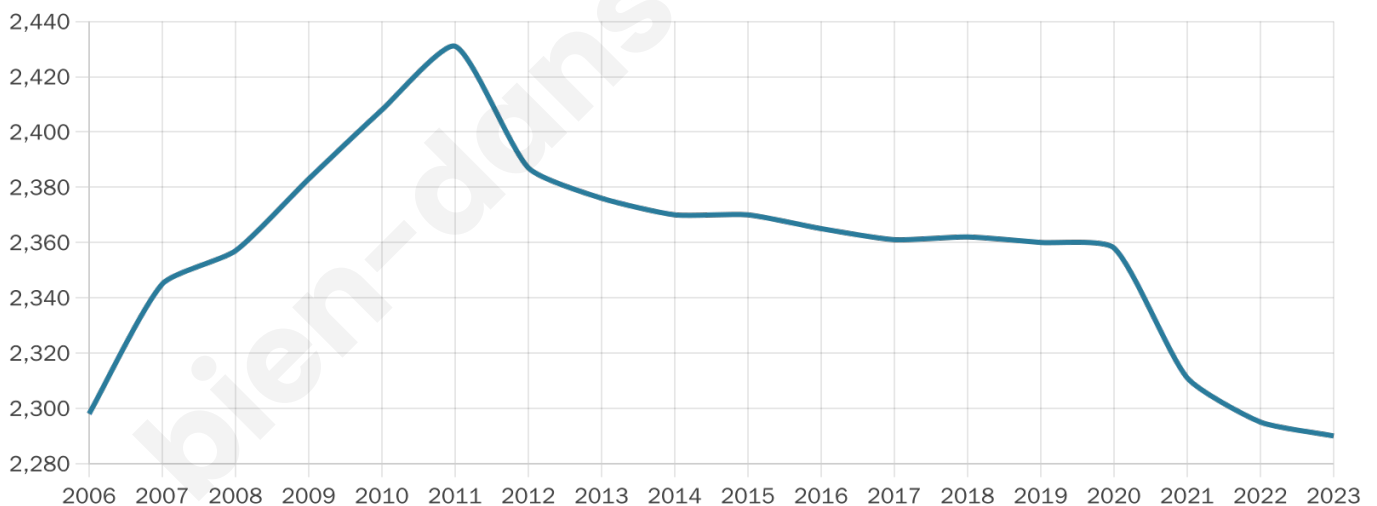
34 h/km²



Revenu moyen

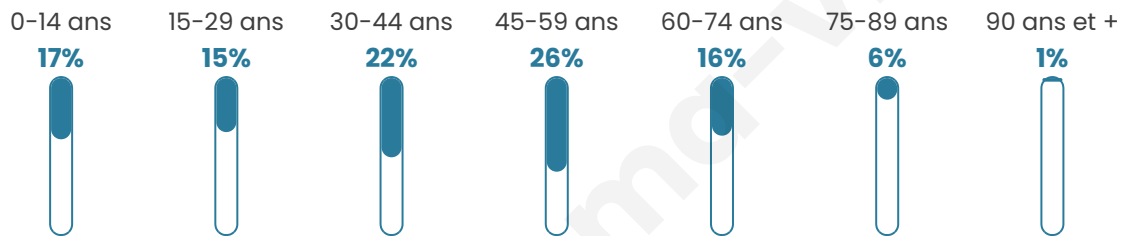
23 170 €/an

Evolution du nombre d'habitants

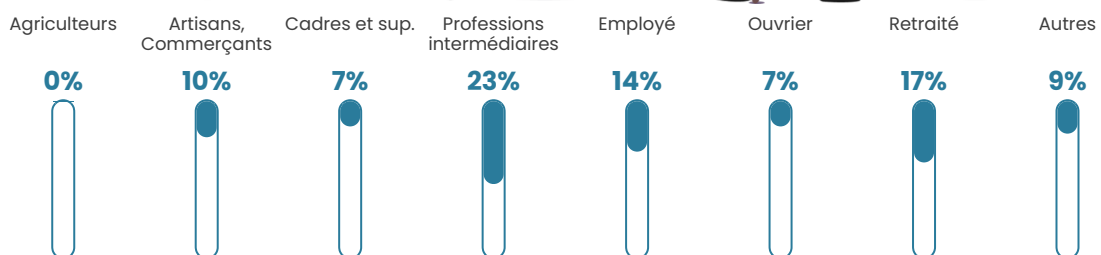


Sources : Institut national de la statistique et des études économiques (insee) selon Les dernières parutions officielles de 2024 portant sur les années 2020, 2021 et 2022.

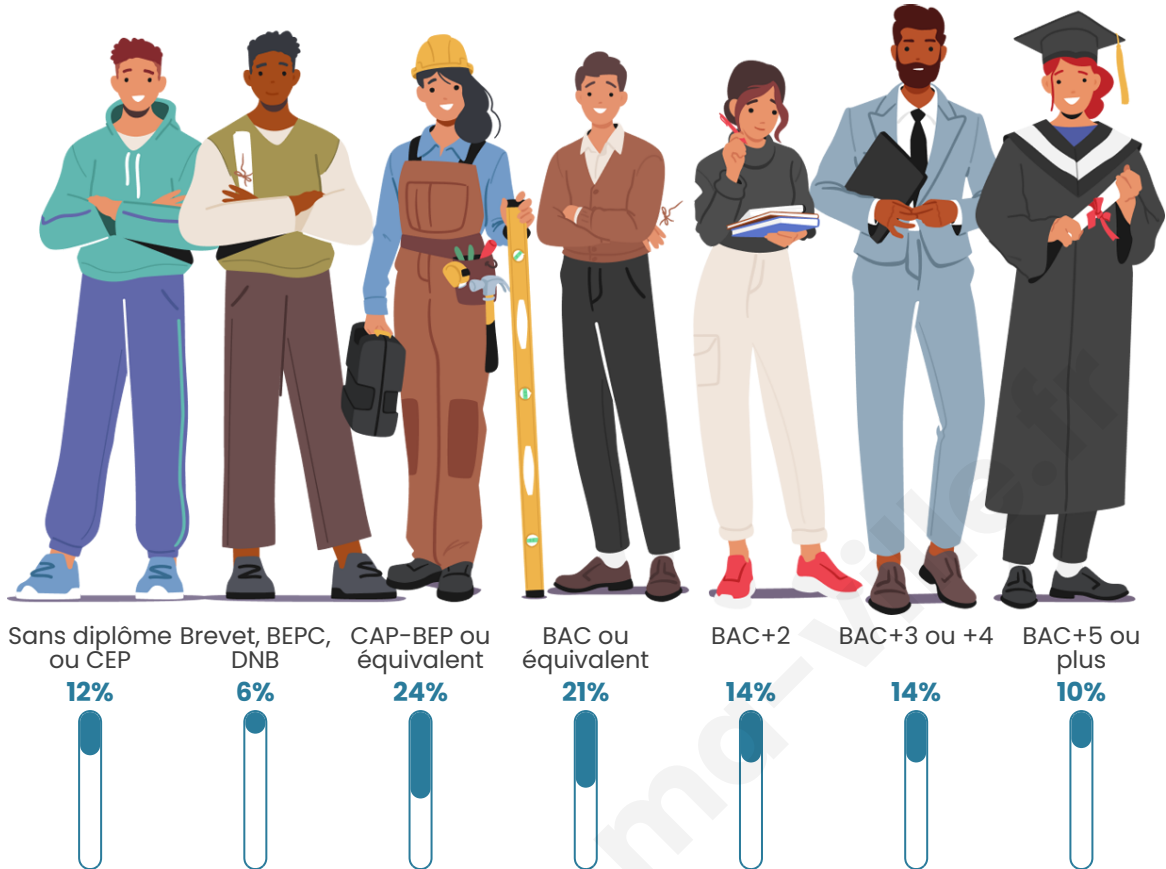
Tranche d'âge




Activité professionnelle



Niveau de diplôme








Composition des ménages



Profils électoraux

Premier tour

	Emmanuel MACRON	30.35 %
	Marine LE PEN	19.08 %
	Jean-Luc MÉLENCHON	13.66 %
	Éric ZEMMOUR	12.25 %
	Valérie PÉCRESE	8.73 %
	Yannick JADOT	6.69 %
	Jean LASSALLE	3.38 %
	Nicolas DUPONT-AIGNAN	3.24 %
	Fabien ROUSSEL	0.99 %
	Anne HIDALGO	0.70 %
	Philippe POUTOU	0.70 %
	Nathalie ARTHAUD	0.21 %



1 921 inscrits

Participation : 75.43%

Votes blancs : 1.52%

Votes nuls : 0.48%

Second tour

	Emmanuel MACRON	60,15 %
	Marine LE PEN	39,85 %

1 921 inscrits

Participation : 73.56%

Votes blancs : 6.86%

Votes nuls : 1.13%

Sécurité



Agressions physiques / sexuelles

32



Cambriolages

21



Vols / dégradations

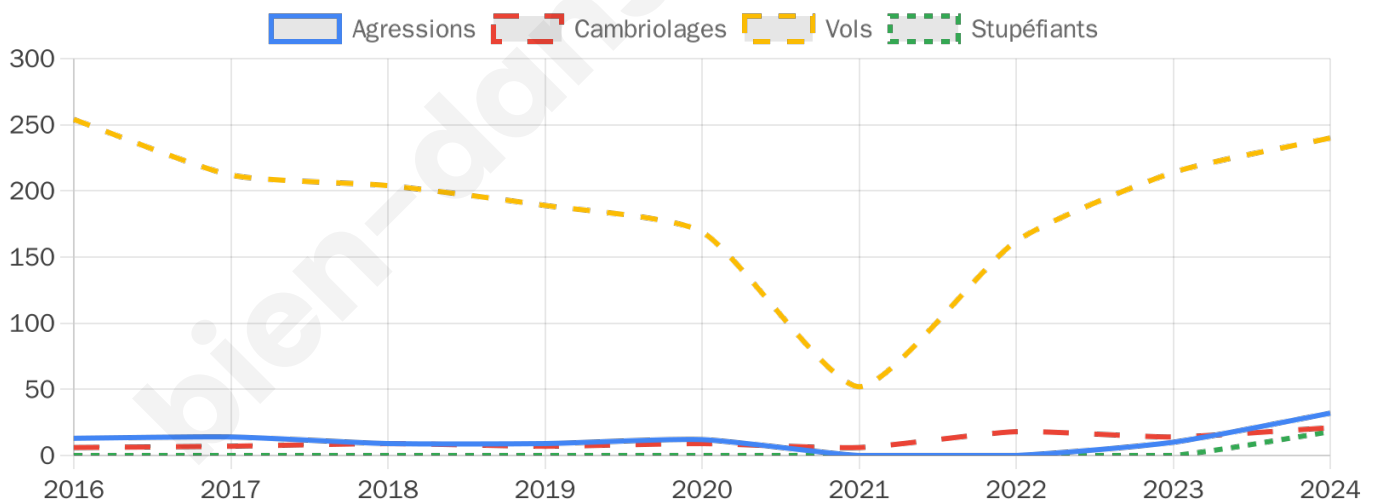
240



Stupéfiants

18

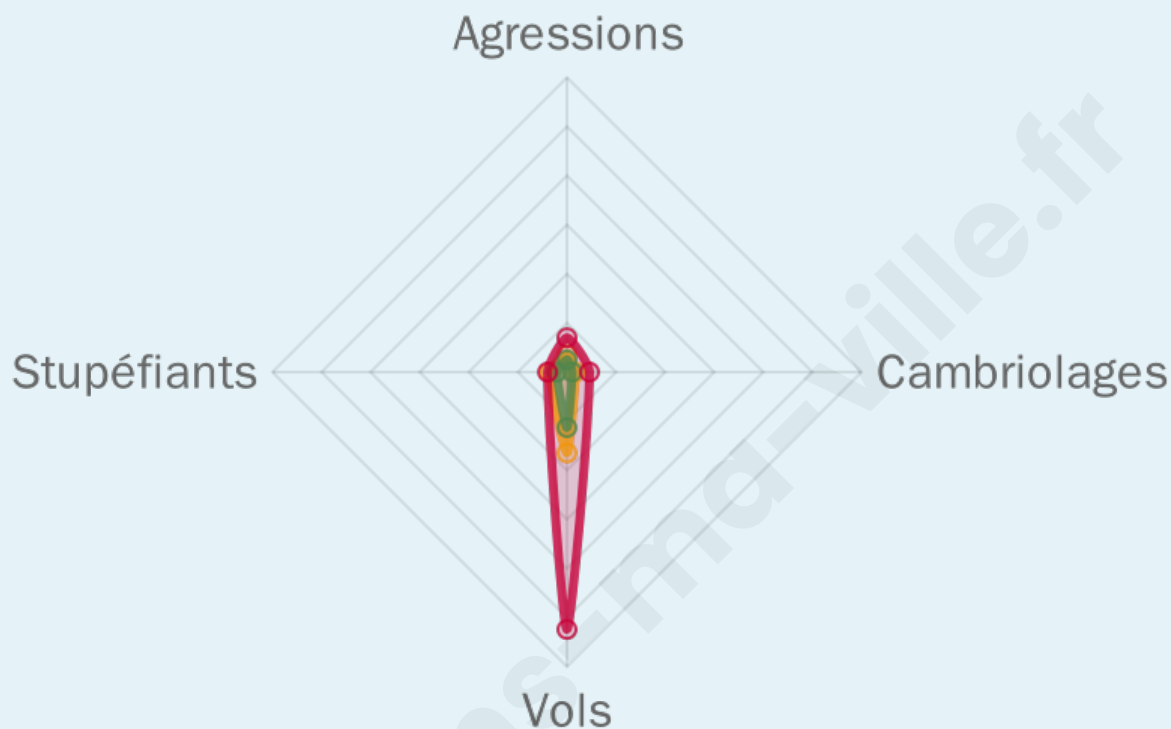
Evolution du nombre d'infractions



Pour comparer

(en proportion du nombre d'habitants)

■ Ville ■ Département ■ Région



Sources : Bases statistiques communale, départementale et régionale de la délinquance enregistrée par la police et la gendarmerie nationales selon les dernières parutions officielles de 2025 portant sur l'année 2024 ([data.gouv](https://data.gouv.fr)).

Agressions physiques / sexuelles : Violences sexuelles, coups et blessures volontaires intrafamiliaux, coups et blessures volontaires, autres coups, blessures volontaires et vols violents sans arme.

Cambriolages : Cambriolages de logements.

Vols : Vols avec armes, vols d'accessoires sur véhicules, vols dans les véhicules, vols de véhicules, vols sans violence contre des personnes, destructions, dégradations volontaires et escroqueries.

Stupéfiants : Trafic de stupéfiants dont (AFD) et usage de stupéfiants.

Services à la population



Commerce

Hypermarché	X <u>Salins-Fontaine</u> 10km
Supermarché	X <u>La Plagne</u> <u>Tarentaise</u> 9km
Superette	18
Boulangerie	8
Boucherie	2
Restaurant	74
Garage	2
Station-service	2
Banque	5
La poste	X <u>Moutiers</u> 10km
Coiffeur	10
Tabac	1
Bars / discothèque	27
Bibliothèque	X <u>Les Allues</u> 6km
Cinéma	X <u>Brides-les-Bains</u> 6km
Vétérinaire	X <u>Bozel</u> 1km



Santé

Pharmacie	2
Hôpital	1
Laboratoire d'analyses médicales	X <u>Moutiers</u> 10km
Etablissement pour handicapé	X <u>Saint-Martin-sur-la-Chambre</u> 27km
EHPA	X <u>Bozel</u> 1km
Médecin	4
Dentiste	2
Chirurgien	X <u>Bourg-Saint-Maurice</u> 22km
Dermatologue	X <u>Albertville</u> 33km
Anesthésiste	X <u>Pontcharra</u> 48km
Gastro-entérologue	X <u>Challes-les-Eaux</u> 53km
Gynécologue	X <u>Moutiers</u> 10km
Cancérologue	X <u>Challes-les-Eaux</u> 53km
Neurologue	X <u>Albertville</u> 33km
Ophthalmologue	X <u>Saint-Jean-de-Maurienne</u> 29km
ORL	X <u>Albertville</u> 33km
Cardiologue	X <u>Saint-Jean-de-Maurienne</u> 29km
Pédiatre	X <u>Saint-Jean-de-Maurienne</u> 29km
Pneumologue	X <u>Saint-Jean-de-Maurienne</u> 29km
Psychologue	X <u>Saint-Jean-de-Maurienne</u> 29km
Radiologue	X <u>Moutiers</u> 10km
Rhumatologue	X <u>Saint-Martin-de-la-Porte</u> 26km
Sage-femme	X <u>Grand-Aigueblanche</u> 13km



Éducation

Crèche	6
Ecole maternelle Public	1
Ecole maternelle Privé	X <u>Praz-sur-Arly</u> 45km
Ecole primaire Public	2
Ecole primaire Privé	X <u>Moutiers</u> 10km
Collège Public	X <u>Bozel</u> 1km
Collège Privé	X <u>Moutiers</u> 10km
Lycée Public	X <u>Moutiers</u> 10km
Lycée Privé	X <u>Tignes</u> 22km

Sources : Base Sirene des entreprises et de leurs établissements selon les dernières parutions officielles de 2025 portant sur l'année 2024 ([data.gouv](#)). Liste, localisation et tarifs des professionnels de santé selon les dernières parutions officielles de 2025 portant sur l'année 2024 ([opendatasoft](#)) et FINESSE Extraction du Fichier des établissements selon les dernières parutions officielles de 2025 portant sur l'année 2024 ([data.gouv](#)). Adresse et géolocalisation des établissements d'enseignement du premier et second degrés selon les dernières parutions officielles de 2025 portant sur l'année 2024 ([data.education.gouv](#))

Villes autour de Courchevel

Ville	Habitants	Superficie	Pop densité	Pop active	Taux chômage	Revenu moyen	Prix immobilier
Bozel	2 098	28 km ²	75 h/km ²	46.5%	1.5%	24 200 €/an	3 857 €/m ²
Champagny-en-Vanoise	540	85 km ²	6 h/km ²	54.6%	1.1%	25 340 €/an	5 343 €/m ²
Planay	442	22 km ²	20 h/km ²	52.7%	1.4%	22 150 €/an	2 179 €/m ²
Brides-les-Bains	442	2 km ²	221 h/km ²	50%	2%	22 290 €/an	3 412 €/m ²
Les Allues	1 736	86 km ²	20 h/km ²	60.4%	1.5%	23 640 €/an	6 918 €/m ²
Feissons-sur-Salins	175	4 km ²	44 h/km ²	49.7%	2.3%	25 520 €/an	2 083 €/m ²
Pralognan-la-Vanoise	689	88 km ²	8 h/km ²	54.7%	1.9%	22 480 €/an	4 094 €/m ²
Saint-Marcel (1 avis)	611	8 km ²	76 h/km ²	50.7%	4.1%	21 790 €/an	2 020 €/m ²
Salins-Fontaine	941	8 km ²	118 h/km ²	49.3%	1.6%	24 930 €/an	1 547 €/m ²
Notre-Dame-du-Pré	258	18 km ²	14 h/km ²	45%	3.9%	25 040 €/an	2 218 €/m ²
Moutiers (6 avis)	3 487	3 km ²	1 162 h/km ²	47.4%	5.4%	19 280 €/an	1 978 €/m ²
Hautecour	298	11 km ²	27 h/km ²	49%	2.7%	23 850 €/an	1 723 €/m ²
Les Belleville (2 avis)	3 498	226 km ²	15 h/km ²	57%	1.3%	23 230 €/an	4 961 €/m ²
Grand-Aigueblanche (1 avis)	3 780	27 km ²	140 h/km ²	50.4%	2.4%	24 280 €/an	2 250 €/m ²
La Plagne Tarentaise	3 836	96 km ²	40 h/km ²	55.3%	2.1%	23 700 €/an	3 487 €/m ²

bien-dans-ma-ville.fr



Vous aimez votre ville ? Notez-la !

Et faites-nous part de vos remarques constructives



Avec

BIEN dans ma **VILLE** 