



Version web

Ville de Courchaton

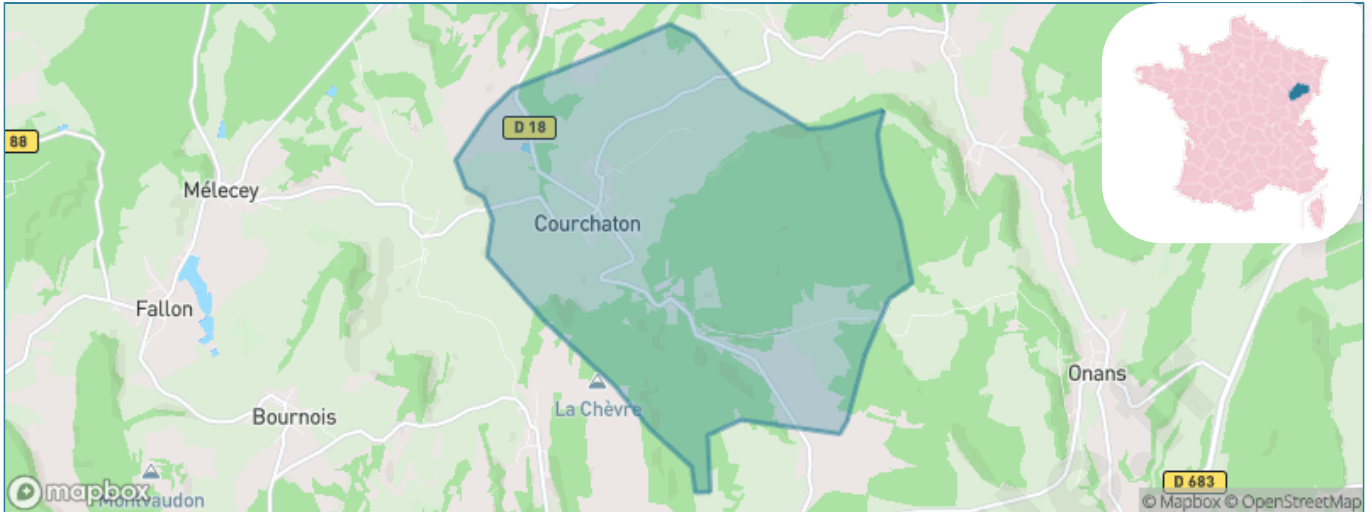
Présenté par

BIEN dans
ma **VILLE** 

Sommaire

Situation géographique	3
Statistiques sur la population	4
Evolution du nombre d'habitants	4
Tranche d'âge	5
0-14 ans	5
15-29 ans	5
30-44 ans	5
45-59 ans	5
60-74 ans	5
75-89 ans	5
90 ans et +	5
Activité professionnelle	5
Agriculteurs	5
Artisans, Commerçants	5
Cadres et sup.	5
Professions intermédiaires	5
Employé	5
Ouvrier	5
Retraité	5
Autres	5
Niveau de diplôme	6
Sans diplôme ou CEP	6
Brevet, BEPC, DNB	6
CAP-BEP ou équivalent	6
BAC ou équivalent	6
BAC+2	6
BAC+3 ou +4	6
BAC+5 ou plus	6
Composition des ménages	6
Couple sans enfant	6
Couple avec enfant(s)	6
Famille monoparentale	6
Colocation / Autre	6
Personnes seules	6
Profils électoraux	7
Premier tour	7
Sécurité	8
Evolution du nombre d'infractions	8
Pour comparer	9
Services à la population	10
Commerce	10
Éducation	10
Villes autour de Courchaton	12

Situation géographique



i Informations clés

- **Région** : Bourgogne-Franche-Comté
- **Département** : Haute-Saône
- **Code postal** : 70110
- **Superficie** : 13 km²

RÉGION
BOURGOGNE
FRANCHE
COMTE



Statistiques sur la population



Nombre d'habitants

600



Age moyen

47 ans



Pop active

32.7%



Taux chômage

5.8%



Pop densité

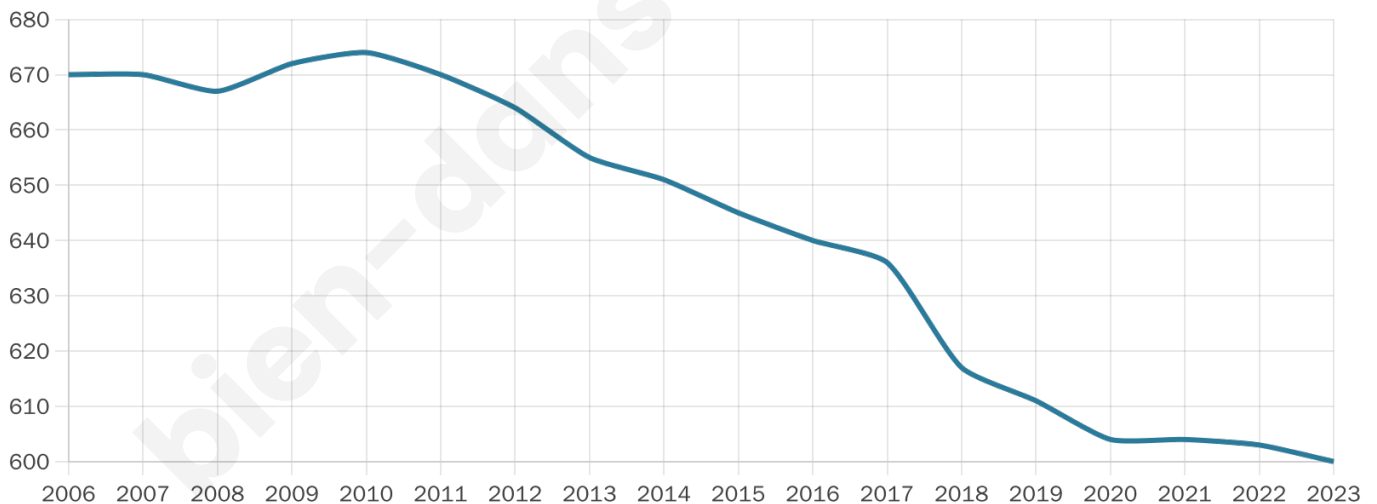
46 h/km²



Revenu moyen

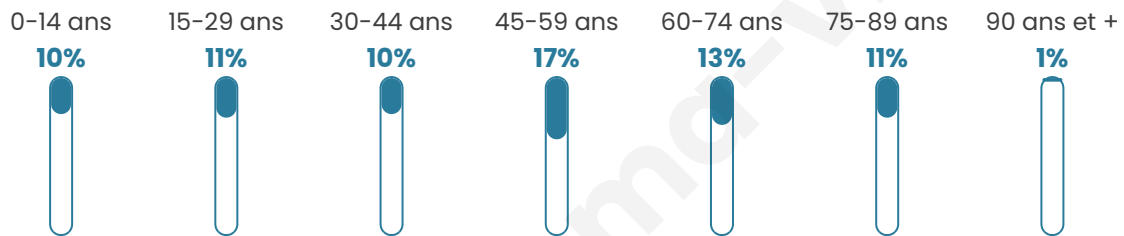
21 110 €/an

Evolution du nombre d'habitants

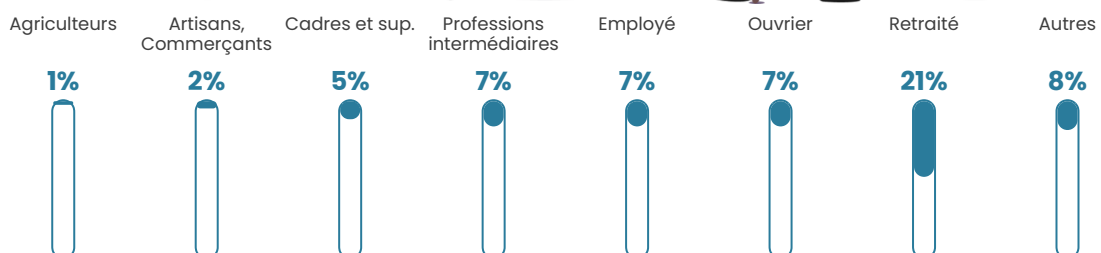


Sources : Institut national de la statistique et des études économiques (insee) selon Les dernières parutions officielles de 2024 portant sur les années 2020, 2021 et 2022.


Tranche d'âge




Activité professionnelle



Niveau de diplôme



Composition des ménages



Profils électoraux

Premier tour

	Marine LE PEN	33.09 %
	Emmanuel MACRON	22.30 %
	Jean-Luc MÉLENCHON	13.01 %
	Éric ZEMMOUR	11.90 %
	Valérie PÉCRESSE	6.32 %
	Yannick JADOT	4.83 %
	Nicolas DUPONT-AIGNAN	2.97 %
	Fabien ROUSSEL	1.86 %
	Jean LASSALLE	1.49 %
	Nathalie ARTHAUD	1.12 %
	Philippe POUTOU	0.74 %
	Anne HIDALGO	0.37 %



347 inscrits

Participation : 80.69%

Votes blancs : 2.86%

Votes nuls : 1.07%

Second tour

	Emmanuel MACRON	40,16 %
	Marine LE PEN	59,84 %

345 inscrits

Participation : 80.29%

Votes blancs : 6.14%

Votes nuls : 2.17%

Sécurité



Agressions physiques / sexuelles

0



Cambriolages

0



Vols / dégradations

0



Stupéfiants

0

Evolution du nombre d'infractions



Pour comparer

(en proportion du nombre d'habitants)



Sources : Bases statistiques communale, départementale et régionale de la délinquance enregistrée par la police et la gendarmerie nationales selon les dernières parutions officielles de 2025 portant sur l'année 2024 ([data.gouv](https://data.gouv.fr)).

Agressions physiques / sexuelles : Violences sexuelles, coups et blessures volontaires intrafamiliaux, coups et blessures volontaires, autres coups, blessures volontaires et vols violents sans arme.

Cambriolages : Cambriolages de logements.

Vols : Vols avec armes, vols d'accessoires sur véhicules, vols dans les véhicules, vols de véhicules, vols sans violence contre des personnes, destructions, dégradations volontaires et escroqueries.

Stupéfiants : Trafic de stupéfiants dont (AFD) et usage de stupéfiants.

Services à la population



Commerce

Hypermarché	X <u>L'Isle-sur-le-Doubs</u> 8km
Supermarché	X <u>Villersexel</u> 8km
Superette	X <u>Senargent-Mignafans</u> 5km
Boulangerie	1
Boucherie	X <u>Villersexel</u> 8km
Restaurant	1
Garage	1
Station-service	X <u>L'Isle-sur-le-Doubs</u> 8km
Banque	X <u>L'Isle-sur-le-Doubs</u> 8km
La poste	X <u>Villers-sur-Saulnot</u> 9km
Coiffeur	1
Tabac	X <u>L'Isle-sur-le-Doubs</u> 8km
Bars / discothèque	X <u>Mélecey</u> 3km
Bibliothèque	X <u>Colombier-Fontaine</u> 14km
Cinéma	X <u>L'Isle-sur-le-Doubs</u> 9km
Vétérinaire	X <u>Geney</u> 4km



Santé

Pharmacie	X <u>L'Isle-sur-le-Doubs</u> 8km
Hôpital	X <u>Luré</u> 18km
Laboratoire d'analyses médicales	X <u>L'Isle-sur-le-Doubs</u> 9km
Etablissement pour handicapé	X <u>Villersexel</u> 8km
EHPA	X <u>Villersexel</u> 8km
Médecin	X <u>Villersexel</u> 9km
Dentiste	X <u>Montenois</u> 10km
Chirurgien	X <u>Montbéliard</u> 20km
Dermatologue	X <u>Montbéliard</u> 19km
Anesthésiste	X <u>Trévenans</u> 26km
Gastro-entérologue	X <u>Héricourt</u> 18km
Gynécologue	X <u>Montbéliard</u> 19km
Cancérologue	X 0km
Neurologue	X <u>Luré</u> 18km
Ophthalmologue	X <u>Montbéliard</u> 20km
ORL	X <u>Pont-de-Roide-Vermondans</u> 23km
Cardiologue	X <u>Luré</u> 19km
Pédiatre	X <u>Luré</u> 19km
Pneumologue	X <u>Luré</u> 19km
Psychologue	X <u>Héricourt</u> 19km
Radiologue	X <u>Luré</u> 18km
Rhumatologue	X <u>Belfort</u> 28km
Sage-femme	X <u>L'Isle-sur-le-Doubs</u> 9km



Éducation

Crèche	X <u>Médière</u> 8km
Ecole maternelle Public	X <u>L'Isle-sur-le-Doubs</u> 9km
Ecole maternelle Privé	X <u>Lutterbach</u> 63km
Ecole primaire Public	1
Ecole primaire Privé	X <u>Villersexel</u> 8km
Collège Public	X <u>Villersexel</u> 8km
Collège Privé	X <u>Héricourt</u> 18km
Lycée Public	X <u>Héricourt</u> 18km
Lycée Privé	X <u>Villersexel</u> 8km

Sources : Base Sirene des entreprises et de leurs établissements selon les dernières parutions officielles de 2025 portant sur l'année 2024

([data.gouv](#)). Liste, localisation et tarifs des professionnels de santé selon les dernières parutions officielles de 2025 portant sur l'année 2024 ([opendatasoft](#)) et FINISS Extraction du Fichier des établissements selon les dernières parutions officielles de 2025 portant sur l'année 2024 ([data.gouv](#)). Adresse et géolocalisation des établissements d'enseignement du premier et second degrés selon les dernières parutions officielles de 2025 portant sur l'année 2024 ([data.education.gouv](#))

bien-dans-ma-ville.fr

Villes autour de Courchaton

Ville	Habitants	Superficie	Pop densité	Pop active	Taux chômage	Revenu moyen	Prix immobilier
Georfans	40	3 km ²	13 h/km ²	47.5%	5%	NC	1 407 €/m ²
Grammont	67	5 km ²	13 h/km ²	46.3%	9%	NC	582 €/m ²
Accolans	87	5 km ²	17 h/km ²	43.7%	2.3%	NC	1 151 €/m ²
Vellechevreux-et-Courbenans	118	9 km ²	13 h/km ²	43.2%	4.2%	22 690 €/an	1 886 €/m ²
Bournois	188	10 km ²	19 h/km ²	43.1%	2.7%	18 550 €/an	1 956 €/m ²
Mélecey	137	3 km ²	46 h/km ²	43.8%	5.8%	20 400 €/an	981 €/m ²
Saint-Ferjeux	78	1 km ²	78 h/km ²	50%	6.4%	NC	1 562 €/m ²
Gémonval	81	3 km ²	27 h/km ²	48.1%	2.5%	NC	NC
Fallon	306	5 km ²	61 h/km ²	37.3%	3.3%	20 740 €/an	1 048 €/m ²
Secenans	183	2 km ²	92 h/km ²	49.2%	5.5%	20 320 €/an	1 111 €/m ²
Geney	125	4 km ²	31 h/km ²	40.8%	3.2%	21 290 €/an	667 €/m ²
Marvelise	147	4 km ²	37 h/km ²	50.3%	3.4%	25 650 €/an	1 957 €/m ²
Villargent	117	2 km ²	59 h/km ²	49.6%	5.1%	18 900 €/an	779 €/m ²
Beveuge	87	5 km ²	17 h/km ²	36.8%	5.7%	NC	500 €/m ²
Senargent-Mignafans	287	10 km ²	29 h/km ²	46.7%	4.2%	22 150 €/an	1 450 €/m ²

bien-dans-ma-ville.fr



Vous aimez votre ville ? Notez-la !

Et faites-nous part de vos remarques constructives



Avec

BIEN dans ma **VILLE** 