



Version web

Ville de Courchamp

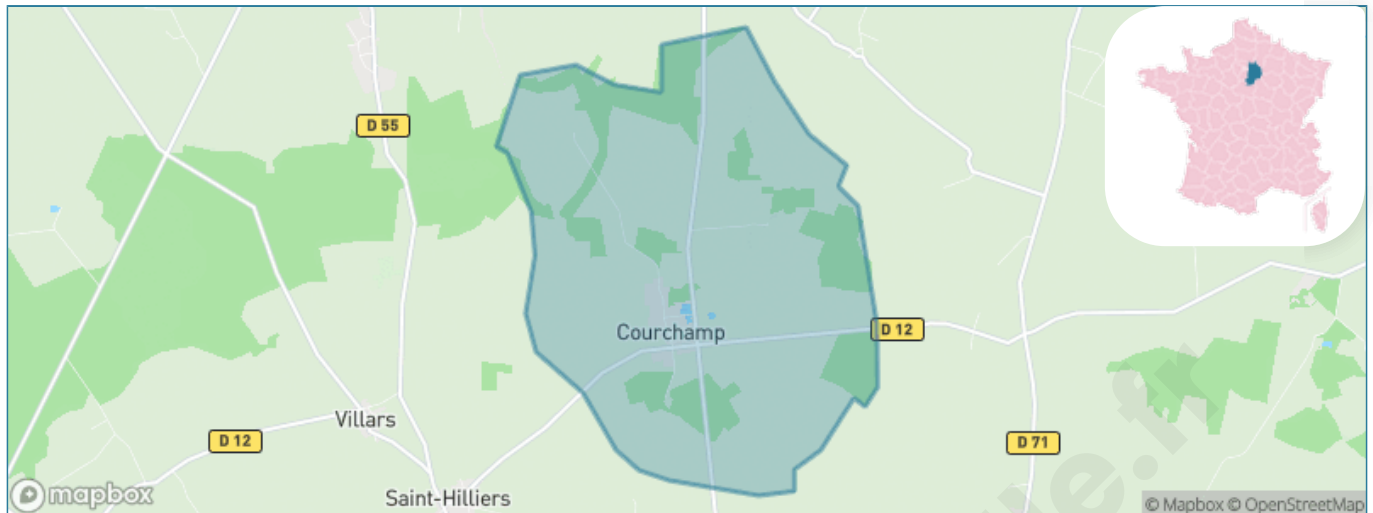
Présenté par

BIEN dans
ma **VILLE** 

Sommaire

Situation géographique	3
Statistiques sur la population	4
Evolution du nombre d'habitants	4
Tranche d'âge	5
0-14 ans	5
15-29 ans	5
30-44 ans	5
45-59 ans	5
60-74 ans	5
75-89 ans	5
90 ans et +	5
Activité professionnelle	5
Agriculteurs	5
Artisans, Commerçants	5
Cadres et sup.	5
Professions intermédiaires	5
Employé	5
Ouvrier	5
Retraité	5
Autres	5
Niveau de diplôme	6
Sans diplôme ou CEP	6
Brevet, BEPC, DNB	6
CAP-BEP ou équivalent	6
BAC ou équivalent	6
BAC+2	6
BAC+3 ou +4	6
BAC+5 ou plus	6
Composition des ménages	6
Couple sans enfant	6
Couple avec enfant(s)	6
Famille monoparentale	6
Colocation / Autre	6
Personnes seules	6
Profils électoraux	7
Premier tour	7
Sécurité	8
Evolution du nombre d'infractions	8
Pour comparer	9
Services à la population	10
Commerce	10
Éducation	10
Villes autour de Courchamp	12

Situation géographique



i Informations clés

- **Région :** Île-de-France
- **Département :** Seine-et-Marne
- **Code postal :** 77560
- **Superficie :** 12 km²



Statistiques sur la population



Nombre d'habitants

151



Age moyen

42 ans



Pop active

48.3%



Taux chômage

6.6%



Pop densité

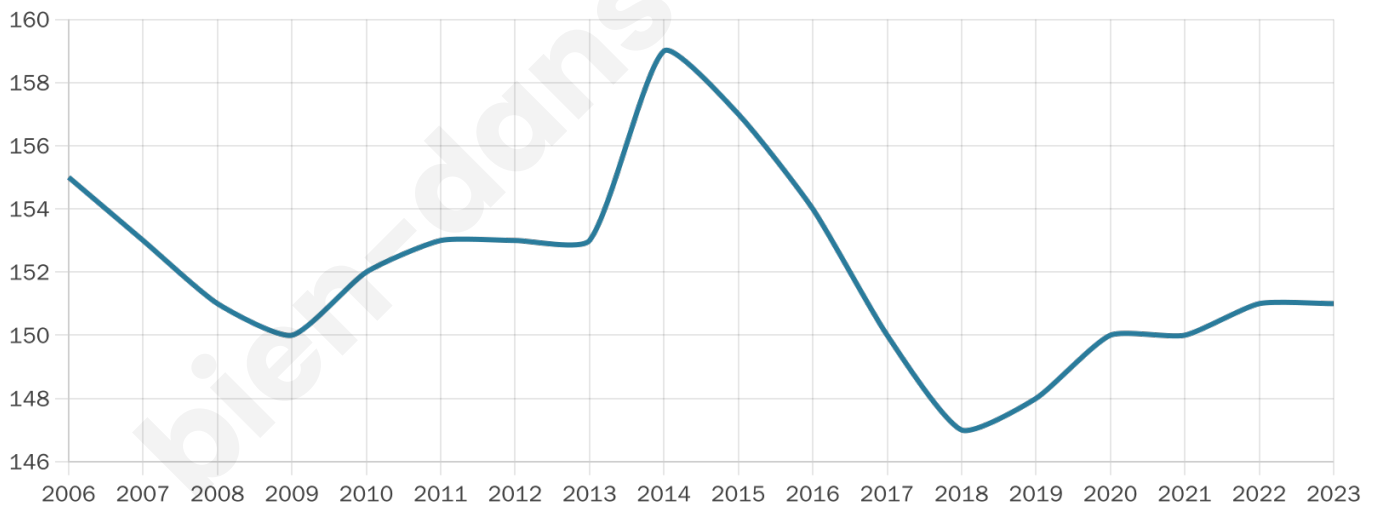
13 h/km²



Revenu moyen

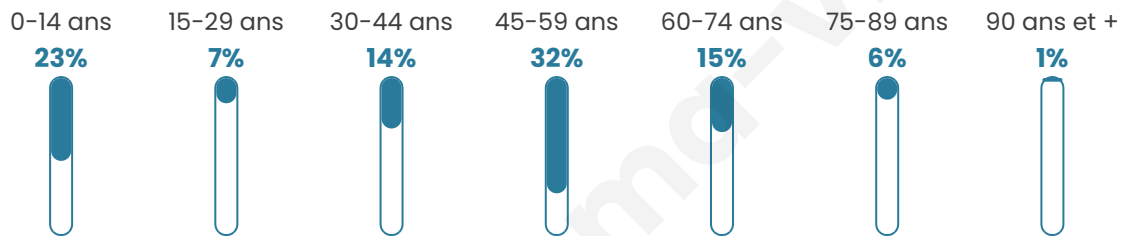
25 580 €/an

Evolution du nombre d'habitants

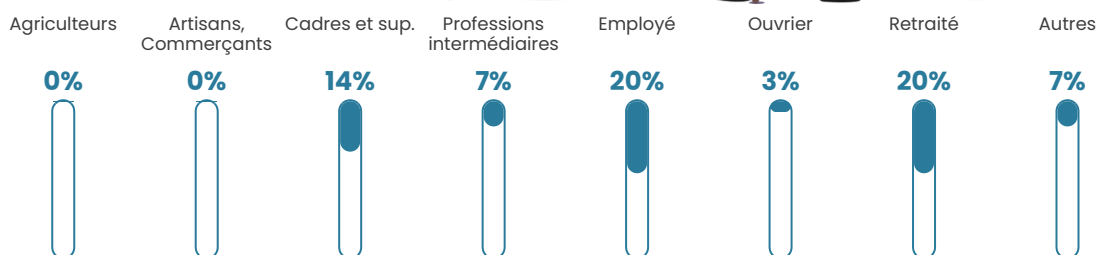


Sources : Institut national de la statistique et des études économiques (insee) selon Les dernières parutions officielles de 2024 portant sur les années 2020, 2021 et 2022.


Tranche d'âge




Activité professionnelle



Niveau de diplôme





Composition des ménages



Profils électoraux

Premier tour

	Marine LE PEN	39.56 %
	Emmanuel MACRON	26.37 %
	Valérie PÉCRESE	13.19 %
	Jean-Luc MÉLENCHON	8.79 %
	Éric ZEMMOUR	5.49 %
	Anne HIDALGO	2.20 %
	Yannick JADOT	2.20 %
	Jean LASSALLE	1.10 %
	Nicolas DUPONT-AIGNAN	1.10 %
	Nathalie ARTHAUD	0.00 %
	Fabien ROUSSEL	0.00 %
	Philippe POUTOU	0.00 %



105 inscrits

Participation : 86.67%

Votes blancs : 0.00%

Votes nuls : 0.00%

Second tour

	Emmanuel MACRON	46,34 %
	Marine LE PEN	53,66 %

105 inscrits

Participation : 82.86%

Votes blancs : 4.6%

Votes nuls : 1.15%

Sécurité



Agressions physiques / sexuelles

0



Cambriolages

0



Vols / dégradations

0



Stupéfiants

0

Evolution du nombre d'infractions



Pour comparer

(en proportion du nombre d'habitants)



Sources : Bases statistiques communale, départementale et régionale de la délinquance enregistrée par la police et la gendarmerie nationales selon les dernières parutions officielles de 2025 portant sur l'année 2024 ([data.gouv](https://data.gouv.fr)).

Agressions physiques / sexuelles : Violences sexuelles, coups et blessures volontaires intrafamiliaux, coups et blessures volontaires, autres coups, blessures volontaires et vols violents sans arme.

Cambriolages : Cambriolages de logements.

Vols : Vols avec armes, vols d'accessoires sur véhicules, vols dans les véhicules, vols de véhicules, vols sans violence contre des personnes, destructions, dégradations volontaires et escroqueries.

Stupéfiants : Trafic de stupéfiants dont (AFD) et usage de stupéfiants.

Services à la population



Commerce

Hypermarché	X <u>Provins</u> 9km
Supermarché	X <u>Provins</u> 9km
Superette	X <u>Chenoise-Cucharmoy</u> 7km
Boulangerie	X <u>Chenoise-Cucharmoy</u> 7km
Boucherie	X <u>Chenoise-Cucharmoy</u> 7km
Restaurant	X <u>Chenoise-Cucharmoy</u> 7km
Garage	X <u>Rupéreux</u> 4km
Station-service	X <u>Provins</u> 9km
Banque	X <u>Beton-Bazoches</u> 8km
La poste	X <u>Mortery</u> 4km
Coiffeur	1
Tabac	X <u>Provins</u> 8km
Bars / discothèque	X <u>Chenoise-Cucharmoy</u> 7km
Bibliothèque	X <u>Nangis</u> 22km
Cinéma	X <u>Provins</u> 8km
Vétérinaire	X <u>Provins</u> 8km



Santé

Pharmacie	X <u>Chenoise-Cucharmoy</u> 7km
Hôpital	X <u>Provins</u> 8km
Laboratoire d'analyses médicales	X <u>Provins</u> 8km
Etablissement pour handicapé	X <u>Les Marêts</u> 5km
EHPA	X <u>Chenoise-Cucharmoy</u> 7km
Médecin	X <u>Chenoise-Cucharmoy</u> 7km
Dentiste	X <u>Provins</u> 8km
Chirurgien	X <u>Saint-Hilliers</u> 2km
Dermatologue	X <u>Gretz-Armainvilliers</u> 42km
Anesthésiste	X <u>Saint-Brice</u> 8km
Gastro-entérologue	X <u>Saint-Brice</u> 8km
Gynécologue	X <u>Provins</u> 8km
Cancérologue	X <u>Brou-sur-Chantereine</u> 55km
Neurologue	X <u>Tournan-en-Brie</u> 40km
Ophtalmologue	X <u>Provins</u> 8km
ORL	X <u>Provins</u> 8km
Cardiologue	X <u>Provins</u> 8km
Pédiatre	X <u>Provins</u> 8km
Pneumologue	X <u>Charly-sur-Marne</u> 38km
Psychologue	X <u>Fontenay-Trésigny</u> 31km
Radiologue	X <u>Provins</u> 9km
Rhumatologue	X <u>Provins</u> 8km
Sage-femme	X <u>Provins</u> 8km



Éducation

Crèche	X <u>Provins</u> 8km
Ecole maternelle Public	X <u>Voulton</u> 4km
Ecole maternelle Privé	X <u>Avon</u> 47km
Ecole primaire Public	X <u>Saint-Hilliers</u> 2km
Ecole primaire Privé	X <u>Saint-Brice</u> 8km
Collège Public	X <u>Provins</u> 8km
Collège Privé	X <u>Provins</u> 8km
Lycée Public	X <u>Provins</u> 8km
Lycée Privé	X <u>Provins</u> 8km

Sources : Base Sirene des entreprises et de leurs établissements selon les dernières parutions officielles de 2025 portant sur l'année 2024 ([data.gouv](https://data.gouv.fr)). Liste, localisation et tarifs des professionnels de santé selon les dernières parutions officielles de 2025 portant sur l'année 2024 ([opendatasoft](https://opendatasoft.com)) et FINESX Extraction du Fichier des établissements selon les dernières parutions officielles de 2025 portant sur l'année 2024 ([data.gouv](https://data.gouv.fr)). Adresse et géolocalisation des établissements d'enseignement du premier et second degrés selon les

bien-dans-ma-ville.fr

Villes autour de Courchamp

Ville	Habitants	Superficie	Pop densité	Pop active	Taux chômage	Revenu moyen	Prix immobilier
Saint-Hilliers	474	19 km ²	25 h/km ²	54.2%	5.3%	25 320 €/an	1 450 €/m ²
Rupéreau	106	6 km ²	18 h/km ²	50%	4.7%	24 380 €/an	1 688 €/m ²
Champcenest	205	12 km ²	17 h/km ²	45.9%	2%	25 090 €/an	2 318 €/m ²
Voulton	295	26 km ²	11 h/km ²	42.7%	2.7%	24 160 €/an	1 417 €/m ²
Mortery	137	13 km ²	11 h/km ²	55.5%	6.6%	22 620 €/an	1 753 €/m ²
Les Marêts	152	5 km ²	30 h/km ²	42.8%	3.3%	24 460 €/an	1 344 €/m ²
Rouilly	496	7 km ²	71 h/km ²	43.1%	5%	23 140 €/an	1 700 €/m ²
Bezalles (1 avis)	221	2 km ²	111 h/km ²	52.9%	4.5%	25 580 €/an	1 974 €/m ²
Chenoise-Cucharmoy	1 607	48 km ²	33 h/km ²	46.7%	5.5%	23 080 €/an	1 948 €/m ²
Boisdon	131	4 km ²	33 h/km ²	50.4%	4.6%	27 790 €/an	2 086 €/m ²
Augers-en-Brie	265	13 km ²	20 h/km ²	55.5%	4.5%	25 100 €/an	1 471 €/m ²
Cerneux	272	22 km ²	12 h/km ²	53.3%	7.7%	24 510 €/an	1 832 €/m ²
Courtacon	245	11 km ²	22 h/km ²	45.3%	4.9%	21 940 €/an	1 293 €/m ²
Saint-Brice	819	11 km ²	74 h/km ²	42.1%	4%	25 310 €/an	1 779 €/m ²
Beton-Bazoches (1 avis)	890	18 km ²	49 h/km ²	50.9%	4.7%	23 480 €/an	1 735 €/m ²

bien-dans-ma-ville.fr



Vous aimez votre ville ? Notez-la !

Et faites-nous part de vos remarques constructives



Avec

BIEN dans ma **VILLE** 