



Version web

Ville de Courcelles-lès-Semur

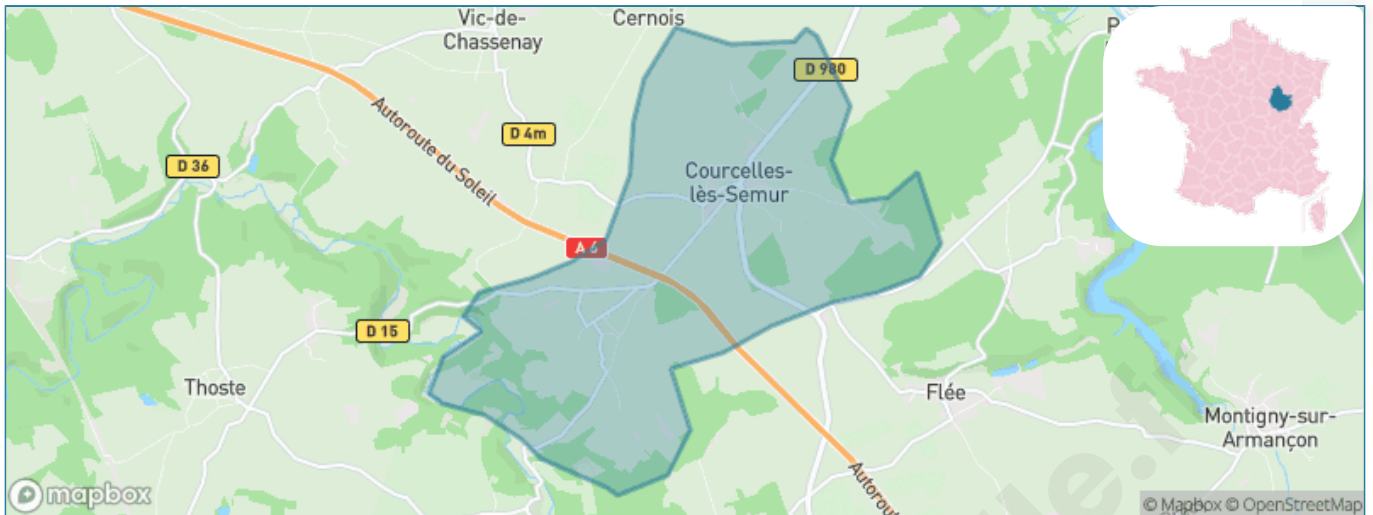
Présenté par

BIEN dans ma **VILLE** 

Sommaire

Situation géographique	3
Statistiques sur la population	4
Evolution du nombre d'habitants	4
Tranche d'âge	5
0-14 ans	5
15-29 ans	5
30-44 ans	5
45-59 ans	5
60-74 ans	5
75-89 ans	5
90 ans et +	5
Activité professionnelle	5
Agriculteurs	5
Artisans, Commerçants	5
Cadres et sup.	5
Professions intermédiaires	5
Employé	5
Ouvrier	5
Retraité	5
Autres	5
Niveau de diplôme	6
Sans diplôme ou CEP	6
Brevet, BEPC, DNB	6
CAP-BEP ou équivalent	6
BAC ou équivalent	6
BAC+2	6
BAC+3 ou +4	6
BAC+5 ou plus	6
Composition des ménages	6
Couple sans enfant	6
Couple avec enfant(s)	6
Famille monoparentale	6
Colocation / Autre	6
Personnes seules	6
Profils électoraux	7
Premier tour	7
Sécurité	8
Evolution du nombre d'infractions	8
Pour comparer	9
Services à la population	10
Commerce	10
Éducation	10
Villes autour de Courcelles-lès-Semur	11

Situation géographique



i Informations clés

- **Région** : Bourgogne-Franche-Comté
- **Département** : Côte-d'or
- **Code postal** : 21140
- **Superficie** : 12 km²

RÉGION
BOURGOGNE
FRANCHE
COMTE

Côte
d'Or
LE DÉPARTEMENT



Statistiques sur la population



Nombre d'habitants

221



Age moyen

43 ans



Pop active

52.9%



Taux chômage

4.6%



Pop densité

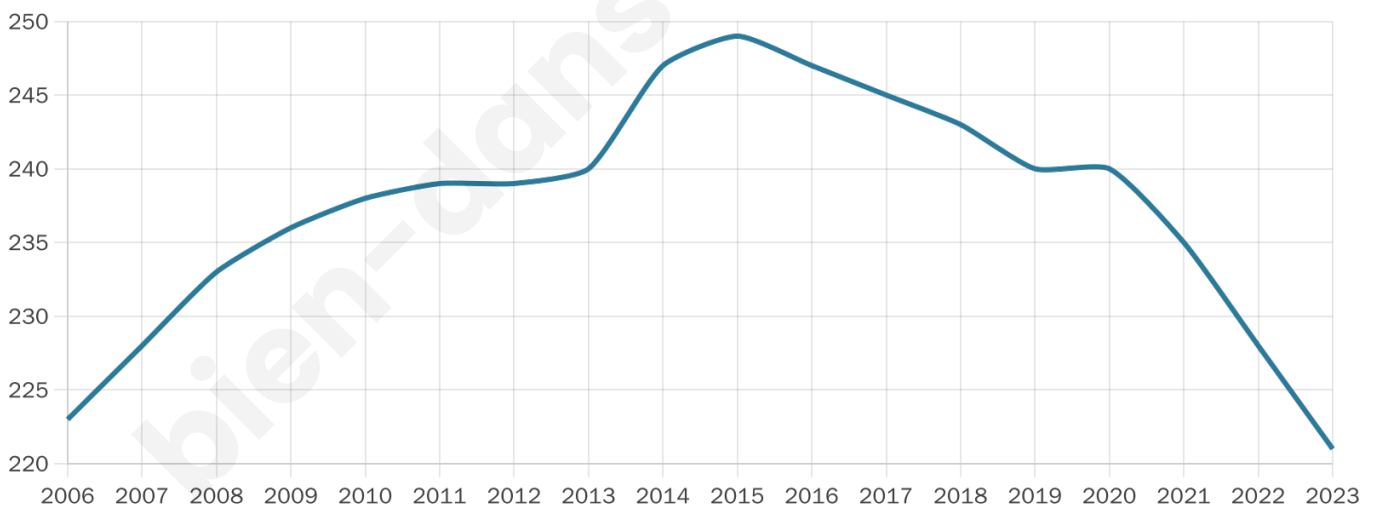
18 h/km²



Revenu moyen

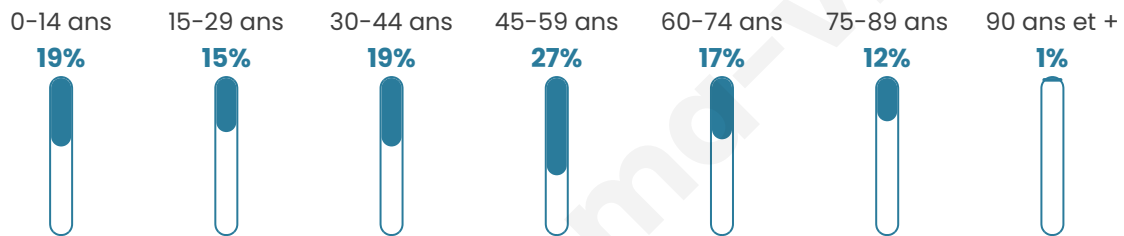
23 780 €/an

Evolution du nombre d'habitants

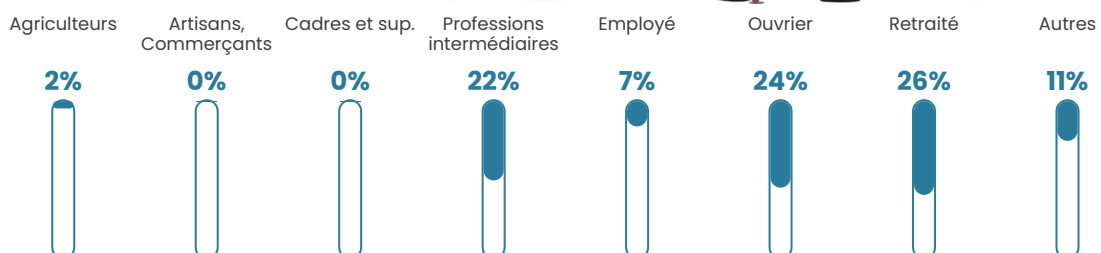


Sources : Institut national de la statistique et des études économiques (insee) selon Les dernières parutions officielles de 2024 portant sur les années 2020, 2021 et 2022.


Tranche d'âge




Activité professionnelle



Niveau de diplôme















Composition des ménages



Profils électoraux

Premier tour

	Marine LE PEN	25.83 %
	Emmanuel MACRON	22.52 %
	Jean-Luc MÉLENCHON	19.87 %
	Éric ZEMMOUR	11.92 %
	Nicolas DUPONT-AIGNAN	5.30 %
	Valérie PÉCRESE	3.97 %
	Fabien ROUSSEL	3.31 %
	Nathalie ARTHAUD	1.99 %
	Jean LASSALLE	1.99 %
	Anne HIDALGO	1.32 %
	Yannick JADOT	1.32 %
	Philippe POUTOU	0.66 %



182 inscrits

Participation : 86.26%

Votes blancs : 3.82%

Votes nuls : 0.00%

Second tour

	Emmanuel MACRON	45,8 %
	Marine LE PEN	54,2 %

182 inscrits

Participation : 82.42%

Votes blancs : 10.67%

Votes nuls : 2%

Sécurité



Agressions physiques / sexuelles

0



Cambriolages

0



Vols / dégradations

0



Stupéfiants

0

Evolution du nombre d'infractions



Pour comparer

(en proportion du nombre d'habitants)



Sources : Bases statistiques communale, départementale et régionale de la délinquance enregistrée par la police et la gendarmerie nationales selon les dernières parutions officielles de 2025 portant sur l'année 2024 ([data.gouv](https://data.gouv.fr)).

Agressions physiques / sexuelles : Violences sexuelles, coups et blessures volontaires intrafamiliaux, coups et blessures volontaires, autres coups, blessures volontaires et vols violents sans arme.

Cambriolages : Cambriolages de logements.

Vols : Vols avec armes, vols d'accessoires sur véhicules, vols dans les véhicules, vols de véhicules, vols sans violence contre des personnes, destructions, dégradations volontaires et escroqueries.

Stupéfiants : Trafic de stupéfiants dont (AFD) et usage de stupéfiants.

Services à la population



Commerce

Hypermarché	X Semur-en-Auxois 6km
Supermarché	X Semur-en-Auxois 6km
Superette	X Semur-en-Auxois 5km
Boulangerie	X Semur-en-Auxois 5km
Boucherie	X Semur-en-Auxois 5km
Restaurant	X Pont-et-Massène 5km
Garage	X Semur-en-Auxois 5km
Station-service	X Semur-en-Auxois 5km
Banque	X Semur-en-Auxois 5km
La poste	X Toutry 14km
Coiffeur	X Montigny-Saint-Barthélemy 4km
Tabac	X Précý-sous-Thil 7km
Bars / discothèque	X Pont-et-Massène 5km
Bibliothèque	X Mont-Saint-Jean 19km
Cinéma	X Semur-en-Auxois 5km
Vétérinaire	X Semur-en-Auxois 5km



Santé

Pharmacie	X Semur-en-Auxois 5km
Hôpital	X Semur-en-Auxois 6km
Laboratoire d'analyses médicales	X Montbard 19km
Etablissement pour handicapé	X Semur-en-Auxois 5km
EHPA	X Semur-en-Auxois 6km
Médecin	X Semur-en-Auxois 5km
Dentiste	X Semur-en-Auxois 5km
Chirurgien	X Jailly-les-Moulins 22km
Dermatologue	X Semur-en-Auxois 6km
Anesthésiste	X Talent 55km
Gastro-entérologue	X Semur-en-Auxois 6km
Gynécologue	X Pouilly-en-Auxois 29km
Cancérologue	X Auxerre 66km
Neurologue	X Dijon 57km
Ophthalmologue	X Tonnerre 51km
ORL	X Tonnerre 51km
Cardiologue	X Montbard 19km
Pédiatre	X Châtillon-sur-Seine 50km
Pneumologue	X Montbard 20km
Psychologue	X Montbard 19km
Radiologue	X Avallon 30km
Rhumatologue	X Tonnerre 51km
Sage-femme	X Venarey-les-Laumes 16km



Éducation

Crèche	X Semur-en-Auxois 5km
Ecole maternelle Public	X Semur-en-Auxois 5km
Ecole maternelle Privé	X Domrémy-la-Pucelle 151km
Ecole primaire Public	X Vic-de-Chassenay 4km
Ecole primaire Privé	X Semur-en-Auxois 5km
Collège Public	X Semur-en-Auxois 5km
Collège Privé	X Semur-en-Auxois 5km
Lycée Public	X Semur-en-Auxois 6km
Lycée Privé	X Saulieu 20km

Sources : Base Sirene des entreprises et de leurs établissements selon les dernières parutions officielles de 2025 portant sur l'année 2024 ([data.gouv](#)). Liste, localisation et tarifs des professionnels de santé selon les dernières parutions officielles de 2025 portant sur l'année 2024 ([opendatasoft](#)) et FINISS Extraction du Fichier des établissements selon les dernières parutions officielles de 2025 portant sur l'année 2024 ([data.gouv](#)). Adresse et géolocalisation des établissements d'enseignement du premier et second degrés selon les dernières parutions officielles de 2025 portant sur l'année 2024 ([data.education.gouv](#))

Villes autour de Courcelles-lès-Semur

Ville	Habitants	Superficie	Pop densité	Pop active	Taux chômage	Revenu moyen	Prix immobilier
Le Val-Larrey	275	20 km ²	14 h/km ²	45.5%	3.3%	21 630 €/an	1 118 €/m ²
Vic-de-Chassenay	207	26 km ²	8 h/km ²	45.9%	2.9%	25 060 €/an	909 €/m ²
Montigny-Saint-Barthélemy	81	6 km ²	14 h/km ²	48.1%	2.5%	NC	NC
Semur-en-Auxois (8 avis)	3 986	19 km ²	210 h/km ²	41.9%	4.4%	22 040 €/an	1 533 €/m ²
Roilly	52	4 km ²	13 h/km ²	50%	3.8%	NC	NC
Pont-et-Massène	187	6 km ²	31 h/km ²	47.6%	3.7%	27 370 €/an	1 674 €/m ²
Montigny-sur-Armançon	158	8 km ²	20 h/km ²	48.1%	3.2%	25 320 €/an	1 273 €/m ²
Aisy-sous-Thil	200	8 km ²	25 h/km ²	51%	2.5%	24 500 €/an	890 €/m ²
Brianny	102	7 km ²	15 h/km ²	50%	7.8%	23 000 €/an	1 659 €/m ²
Thoste	104	10 km ²	10 h/km ²	37.5%	3.8%	21 580 €/an	576 €/m ²
Saint-Euphrône	225	11 km ²	20 h/km ²	45.8%	2.2%	22 870 €/an	1 500 €/m ²
Torcy-et-Pouigny	202	10 km ²	20 h/km ²	45.5%	2%	22 010 €/an	973 €/m ²
Dompierre-en-Morvan (1 avis)	201	15 km ²	13 h/km ²	45.8%	6%	20 440 €/an	611 €/m ²
Précy-sous-Thil	719	8 km ²	90 h/km ²	40.8%	2.8%	21 460 €/an	898 €/m ²
Villeneuve-sous-Charigny	82	3 km ²	27 h/km ²	52.4%	1.2%	NC	1 444 €/m ²

bien-dans-ma-ville.fr



Vous aimez votre ville ? Notez-la !

Et faites-nous part de vos remarques constructives



Avec

BIEN dans
ma **VILLE** 