



Version web

Ville de Courcelles-lès-Montbéliard

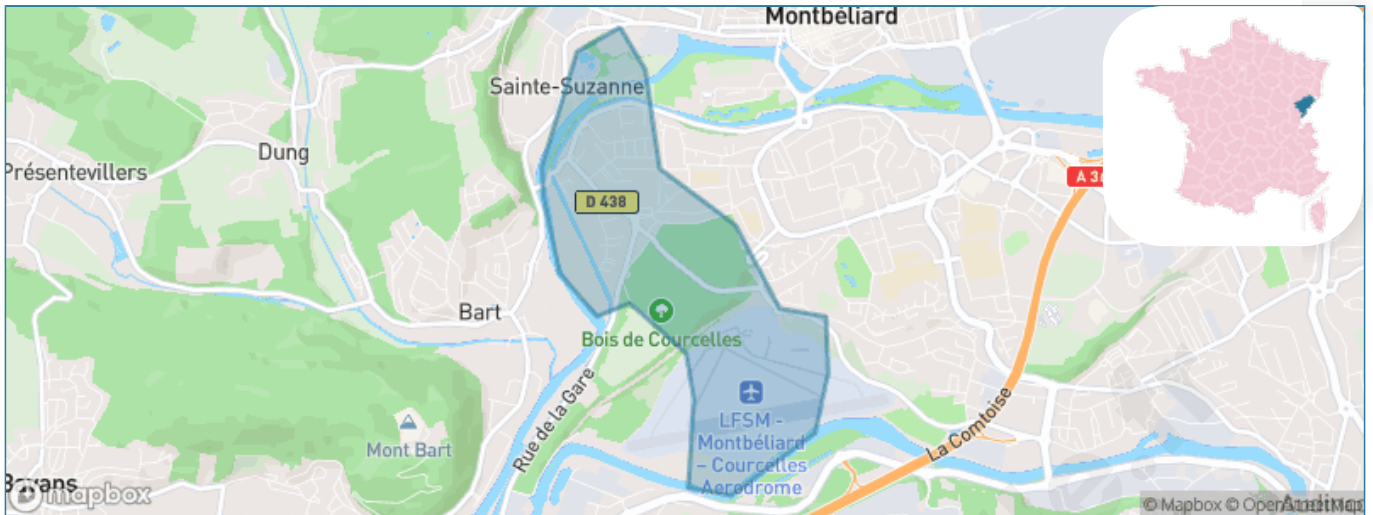
Présenté par

BIEN dans ma **VILLE** 

Sommaire

| | |
|---|----|
| Situation géographique | 3 |
| Statistiques sur la population | 4 |
| Evolution du nombre d'habitants | 4 |
| Tranche d'âge | 5 |
| 0-14 ans | 5 |
| 15-29 ans | 5 |
| 30-44 ans | 5 |
| 45-59 ans | 5 |
| 60-74 ans | 5 |
| 75-89 ans | 5 |
| 90 ans et + | 5 |
| Activité professionnelle | 5 |
| Agriculteurs | 5 |
| Artisans, Commerçants | 5 |
| Cadres et sup. | 5 |
| Professions intermédiaires | 5 |
| Employé | 5 |
| Ouvrier | 5 |
| Retraité | 5 |
| Autres | 5 |
| Niveau de diplôme | 6 |
| Sans diplôme ou CEP | 6 |
| Brevet, BEPC, DNB | 6 |
| CAP-BEP ou équivalent | 6 |
| BAC ou équivalent | 6 |
| BAC+2 | 6 |
| BAC+3 ou +4 | 6 |
| BAC+5 ou plus | 6 |
| Composition des ménages | 6 |
| Couple sans enfant | 6 |
| Couple avec enfant(s) | 6 |
| Famille monoparentale | 6 |
| Colocation / Autre | 6 |
| Personnes seules | 6 |
| Profils électoraux | 7 |
| Premier tour | 7 |
| Sécurité | 8 |
| Evolution du nombre d'infractions | 8 |
| Pour comparer | 9 |
| Services à la population | 10 |
| Commerce | 10 |
| Éducation | 10 |
| Villes autour de Courcelles-lès-Montbéliard | 11 |

Situation géographique



i Informations clés

- **Région** : Bourgogne-Franche-Comté
- **Département** : Doubs
- **Code postal** : 25420
- **Superficie** : 2 km²

RÉGION
BOURGOGNE
FRANCHE
COMTE

 **Doubs**
le Département

Statistiques sur la population



Nombre d'habitants

1 370



Age moyen

42 ans



Pop active

42.8%



Taux chômage

8.2%



Pop densité

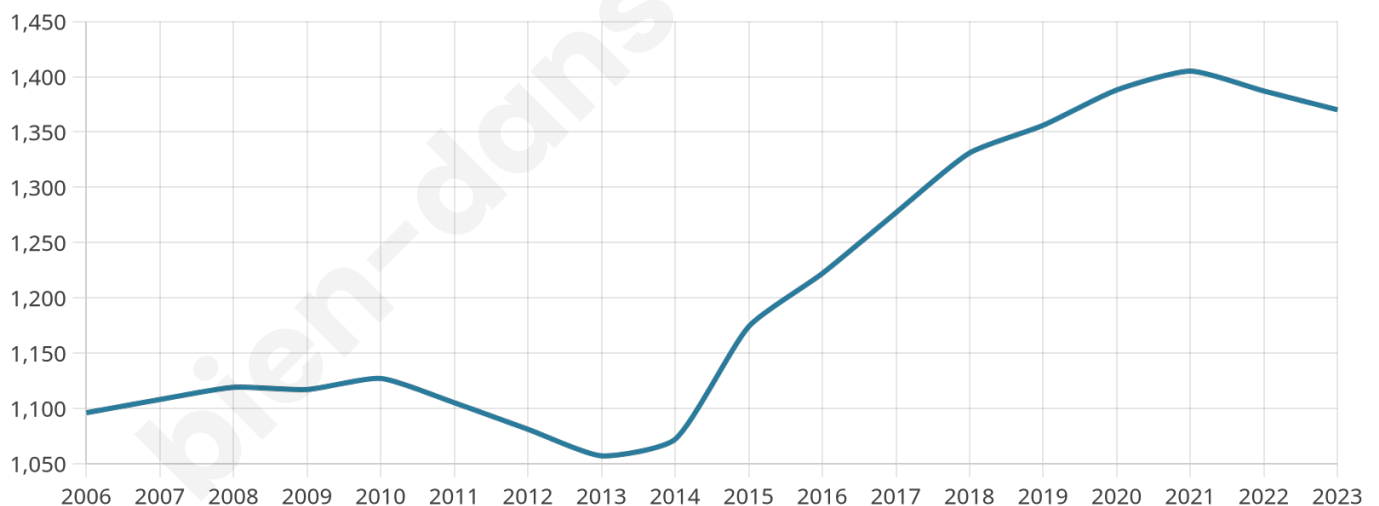
685 h/km²



Revenu moyen

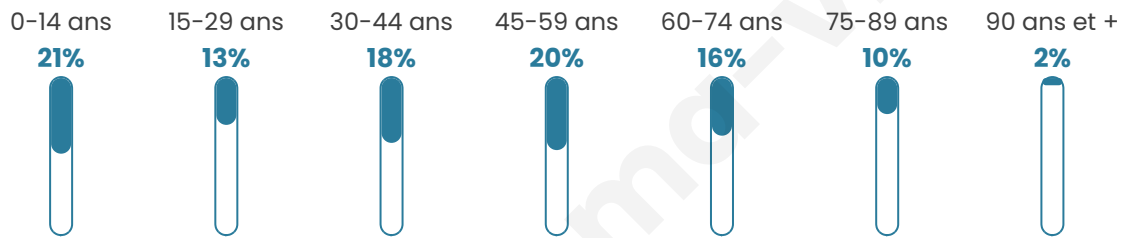
24 560 €/an

Evolution du nombre d'habitants

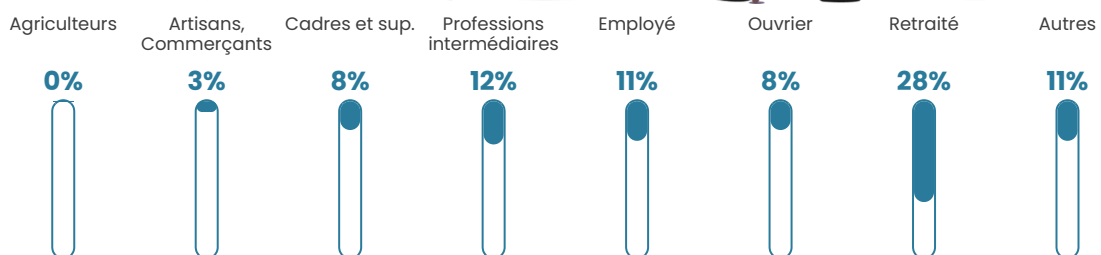


Sources : Institut national de la statistique et des études économiques (insee) selon Les dernières parutions officielles de 2024 portant sur les années 2020, 2021 et 2022.


Tranche d'âge




Activité professionnelle



Niveau de diplôme



Composition des ménages



Profils électoraux

Premier tour

| | | |
|---|-----------------------|---------|
|  | Emmanuel MACRON | 28.97 % |
|  | Marine LE PEN | 24.05 % |
|  | Jean-Luc MÉLENCHON | 21.38 % |
|  | Éric ZEMMOUR | 10.55 % |
|  | Valérie PÉCRESSÉ | 5.06 % |
|  | Yannick JADOT | 3.09 % |
|  | Nicolas DUPONT-AIGNAN | 2.11 % |
|  | Jean LASSALLE | 1.55 % |
|  | Anne HIDALGO | 1.13 % |
|  | Philippe POUTOU | 1.13 % |
|  | Fabien ROUSSEL | 0.56 % |
|  | Nathalie ARTHAUD | 0.42 % |



936 inscrits

Participation : 78.31%

Votes blancs : 2.32%

Votes nuls : 0.68%

Second tour

| | | |
|---|-----------------|---------|
|  | Emmanuel MACRON | 57,23 % |
|  | Marine LE PEN | 42,77 % |

935 inscrits

Participation : 73.9%

Votes blancs : 6.51%

Votes nuls : 2.46%

Sécurité



Agressions physiques / sexuelles

0



Cambriolages

0



Vols / dégradations

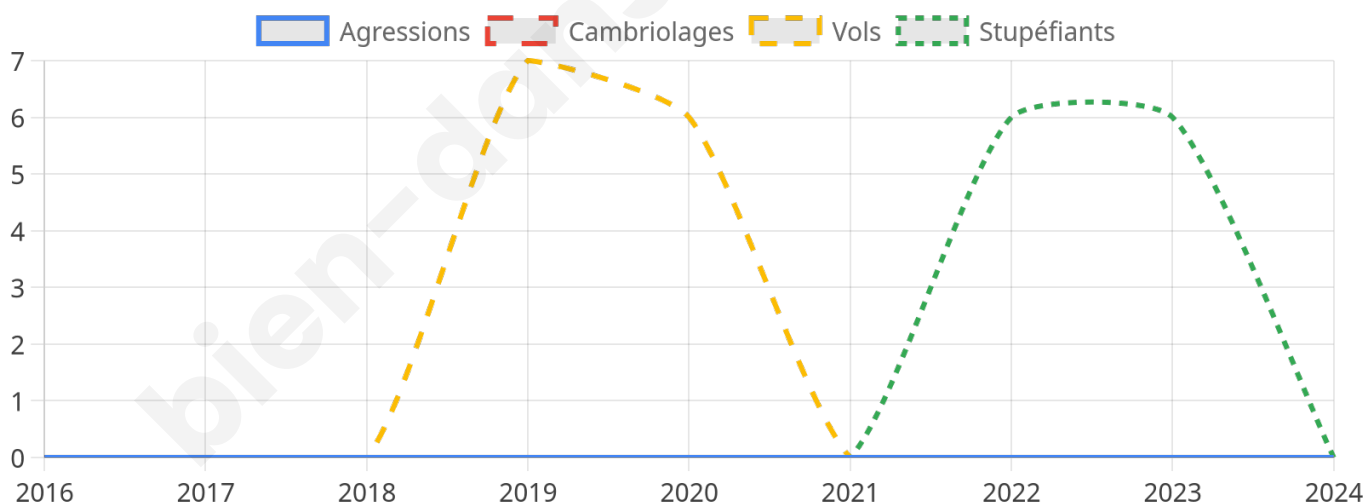
0



Stupéfiants

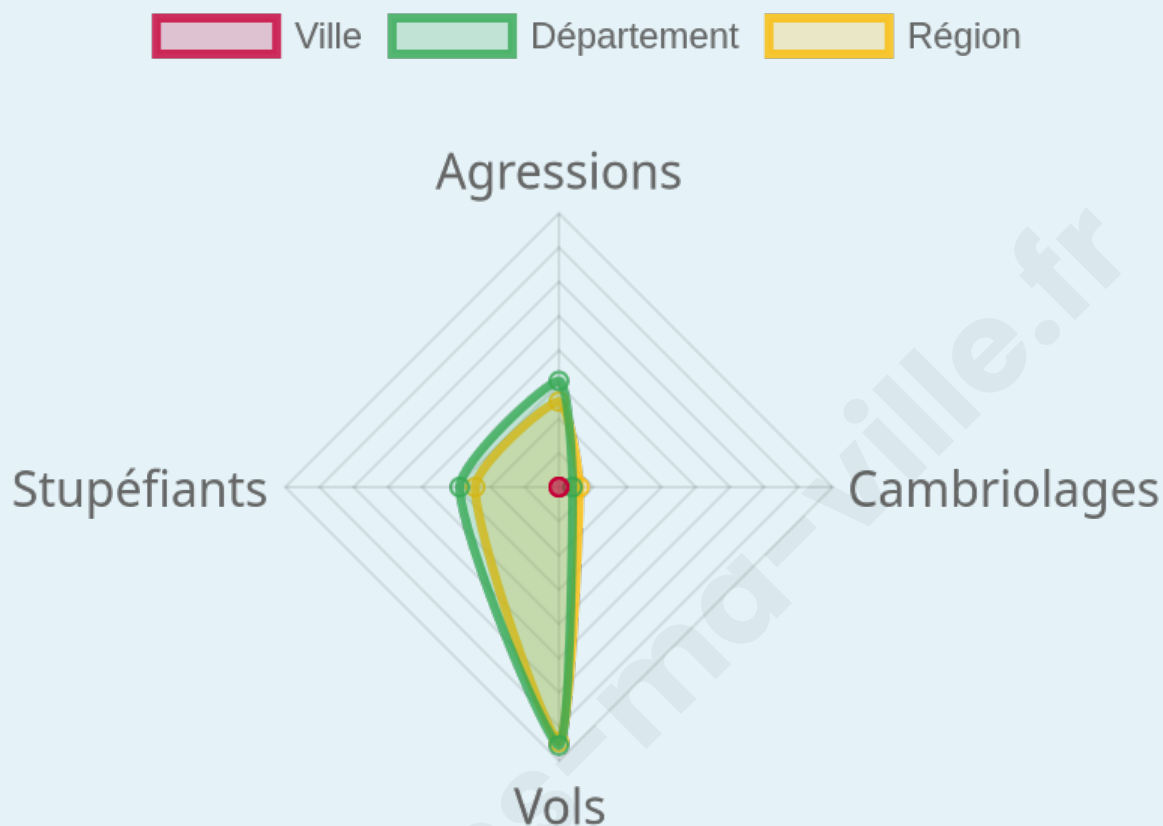
0

Evolution du nombre d'infractions



Pour comparer

(en proportion du nombre d'habitants)



Sources : Bases statistiques communale, départementale et régionale de la délinquance enregistrée par la police et la gendarmerie nationales selon les dernières parutions officielles de 2025 portant sur l'année 2024 ([data.gouv](https://data.gouv.fr)).

Agressions physiques / sexuelles : Violences sexuelles, coups et blessures volontaires intrafamiliaux, coups et blessures volontaires, autres coups, blessures volontaires et vols violents sans arme.

Cambriolages : Cambriolages de logements.

Vols : Vols avec armes, vols d'accessoires sur véhicules, vols dans les véhicules, vols de véhicules, vols sans violence contre des personnes, destructions, dégradations volontaires et escroqueries.

Stupéfiants : Trafic de stupéfiants dont (AFD) et usage de stupéfiants.

Services à la population



Commerce

| | |
|--------------------|-----------------------------------|
| Hypermarché | X Montbéliard 2km |
| Supermarché | X Montbéliard 1km |
| Superette | X Montbéliard 1km |
| Boulangerie | 1 |
| Boucherie | X Montbéliard 1km |
| Restaurant | 1 |
| Garage | X Montbéliard 0km |
| Station-service | X Montbéliard 2km |
| Banque | X Montbéliard 1km |
| La poste | 1 |
| Coiffeur | 4 |
| Tabac | 1 |
| Bars / discothèque | X Montbéliard 1km |
| Bibliothèque | X Montbéliard 2km |
| Cinéma | X Montbéliard 2km |
| Vétérinaire | X Montbéliard 2km |



Santé

| | |
|----------------------------------|-----------------------------------|
| Pharmacie | X Montbéliard 0km |
| Hôpital | X Montbéliard 2km |
| Laboratoire d'analyses médicales | X Montbéliard 1km |
| Etablissement pour handicapé | X Montbéliard 1km |
| EHPA | X Montbéliard 1km |
| Médecin | X Montbéliard 0km |
| Dentiste | 1 |
| Chirurgien | X Montbéliard 1km |
| Dermatologue | X Montbéliard 1km |
| Anesthésiste | X Trévenans 11km |
| Gastro-entérologue | X Montbéliard 1km |
| Gynécologue | X Montbéliard 2km |
| Cancérologue | X 0km |
| Neurologue | X Montbéliard 2km |
| Ophthalmologue | X Montbéliard 1km |
| ORL | X Audincourt 5km |
| Cardiologue | X Montbéliard 1km |
| Pédiatre | X Bavilliers 14km |
| Pneumologue | X Trévenans 11km |
| Psychologue | X Montbéliard 1km |
| Radiologue | X Montbéliard 2km |
| Rhumatologue | X Belfort 17km |
| Sage-femme | X Montbéliard 2km |



Éducation

| | |
|-------------------------|-----------------------------------|
| Crèche | X Montbéliard 1km |
| Ecole maternelle Public | X Montbéliard 1km |
| Ecole maternelle Privé | X Muespach 45km |
| Ecole primaire Public | 1 |
| Ecole primaire Privé | X Montbéliard 1km |
| Collège Public | X Montbéliard 0km |
| Collège Privé | X Montbéliard 1km |
| Lycée Public | X Montbéliard 2km |
| Lycée Privé | X Mandeure 6km |

Sources : Base Sirene des entreprises et de leurs établissements selon les dernières parutions officielles de 2025 portant sur l'année 2024 ([data.gouv](#)). Liste, localisation et tarifs des professionnels de santé selon les dernières parutions officielles de 2025 portant sur l'année 2024 ([opendatasoft](#)) et FINISS Extraction du Fichier des établissements selon les dernières parutions officielles de 2025 portant sur l'année 2024 ([data.gouv](#)). Adresse et géolocalisation des établissements d'enseignement du premier et second degrés selon les dernières parutions officielles de 2025 portant sur l'année 2024 ([data.education.gouv](#))

Villes autour de Courcelles-lès-Montbéliard

| Ville | Habitants | Superficie | Pop densité | Pop active | Taux chômage | Revenu moyen | Prix immobilier |
|-------------------------|-----------|--------------------|-------------------------|------------|--------------|--------------|------------------------|
| Sainte-Suzanne (1 avis) | 1 501 | 1 km ² | 1 501 h/km ² | 45.2% | 6.3% | 21 330 €/an | 1 302 €/m ² |
| Montbéliard (27 avis) | 24 672 | 15 km ² | 1 645 h/km ² | 41% | 8.9% | 18 600 €/an | 1 200 €/m ² |
| Bart (1 avis) | 1 985 | 3 km ² | 662 h/km ² | 40.4% | 3.9% | 25 280 €/an | 1 147 €/m ² |
| Dung | 630 | 3 km ² | 210 h/km ² | 45.6% | 3.5% | 26 980 €/an | 1 894 €/m ² |
| Arbouans | 876 | 1 km ² | 876 h/km ² | 41.9% | 5.7% | 22 370 €/an | 842 €/m ² |
| Allondans | 234 | 5 km ² | 47 h/km ² | 49.1% | 5.6% | 27 300 €/an | 1 746 €/m ² |
| Exincourt (3 avis) | 3 277 | 3 km ² | 1 092 h/km ² | 40.2% | 4.3% | 22 480 €/an | 1 752 €/m ² |
| Bethoncourt (1 avis) | 5 308 | 6 km ² | 885 h/km ² | 35.4% | 7.7% | 17 310 €/an | 1 299 €/m ² |
| Présentevillers | 461 | 3 km ² | 154 h/km ² | 41.6% | 3.5% | 25 110 €/an | 1 831 €/m ² |
| Voujaucourt (2 avis) | 3 174 | 9 km ² | 353 h/km ² | 45.4% | 4.3% | 23 980 €/an | 1 411 €/m ² |
| Sochaux (3 avis) | 3 721 | 2 km ² | 1 861 h/km ² | 42.8% | 8.8% | 17 050 €/an | 1 087 €/m ² |
| Vieux-Charmont | 2 786 | 2 km ² | 1 393 h/km ² | 45.7% | 6% | 23 020 €/an | 1 582 €/m ² |
| Audincourt (4 avis) | 14 071 | 8 km ² | 1 759 h/km ² | 41.1% | 8.3% | 18 210 €/an | 1 259 €/m ² |
| Bavans | 3 582 | 8 km ² | 448 h/km ² | 41.9% | 4.2% | 22 790 €/an | 1 741 €/m ² |
| Berche | 534 | 3 km ² | 178 h/km ² | 43.3% | 3% | 25 630 €/an | 1 735 €/m ² |

bien-dans-ma-ville.fr



Vous aimez votre ville ? Notez-la !

Et faites-nous part de vos remarques constructives



Avec

BIEN dans ma **VILLE** 