



Version web

# Ville de Courcelles-en-Montagne

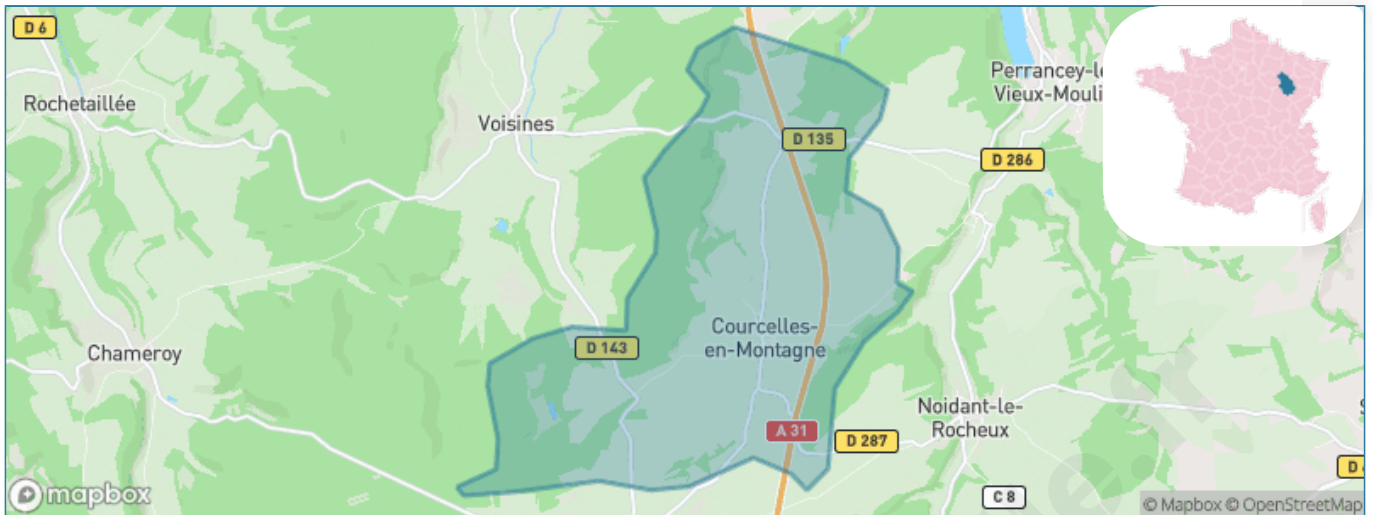
Présenté par

**BIEN** dans ma **VILLE** 

# Sommaire

Situation géographique .....	3
Statistiques sur la population .....	4
Evolution du nombre d'habitants .....	4
Tranche d'âge .....	5
0-14 ans .....	5
15-29 ans .....	5
30-44 ans .....	5
45-59 ans .....	5
60-74 ans .....	5
75-89 ans .....	5
90 ans et + .....	5
Activité professionnelle .....	5
Agriculteurs .....	5
Artisans, Commerçants .....	5
Cadres et sup. ....	5
Professions intermédiaires .....	5
Employé .....	5
Ouvrier .....	5
Retraité .....	5
Autres .....	5
Niveau de diplôme .....	6
Sans diplôme ou CEP .....	6
Brevet, BEPC, DNB .....	6
CAP-BEP ou équivalent .....	6
BAC ou équivalent .....	6
BAC+2 .....	6
BAC+3 ou +4 .....	6
BAC+5 ou plus .....	6
Composition des ménages .....	6
Couple sans enfant .....	6
Couple avec enfant(s) .....	6
Famille monoparentale .....	6
Colocation / Autre .....	6
Personnes seules .....	6
Profils électoraux .....	7
Premier tour .....	7
Sécurité .....	8
Evolution du nombre d'infractions .....	8
Pour comparer .....	9
Services à la population .....	10
Commerce .....	10
Éducation .....	10
Villes autour de Courcelles-en-Montagne .....	11

# Situation géographique



## i Informations clés

- **Région** : Grand Est
- **Département** : Haute-Marne
- **Code postal** : 52200
- **Superficie** : 15 km<sup>2</sup>



# Statistiques sur la population



Nombre d'habitants

**94**



Age moyen

**42 ans**



Pop active

**48.9%**



Taux chômage

**5.8%**



Pop densité

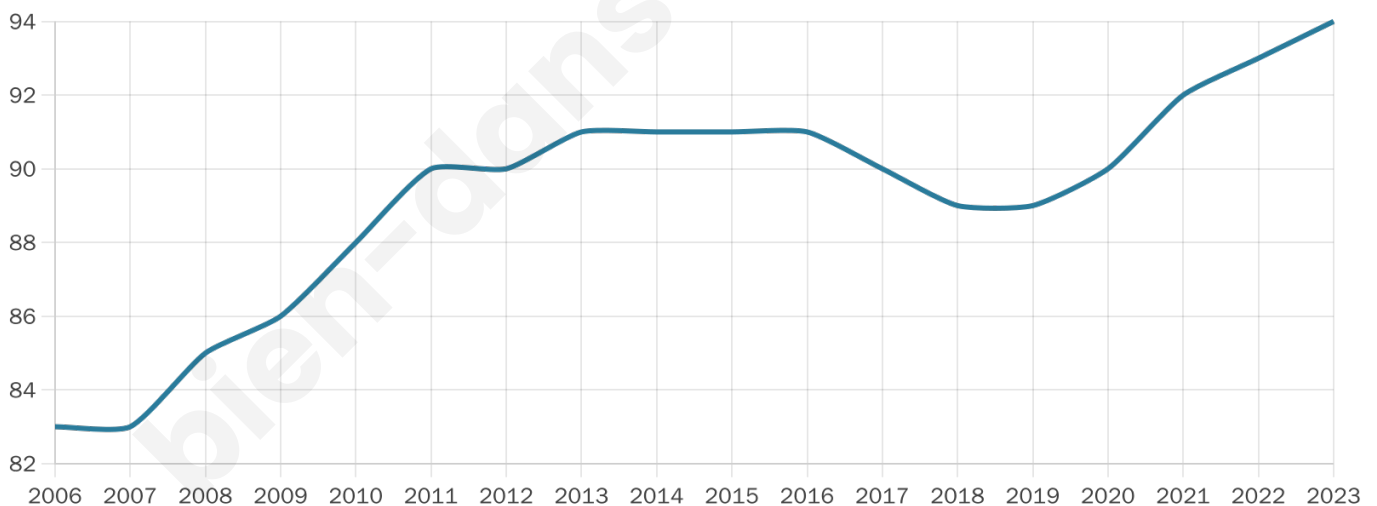
**6 h/km<sup>2</sup>**



Revenu moyen

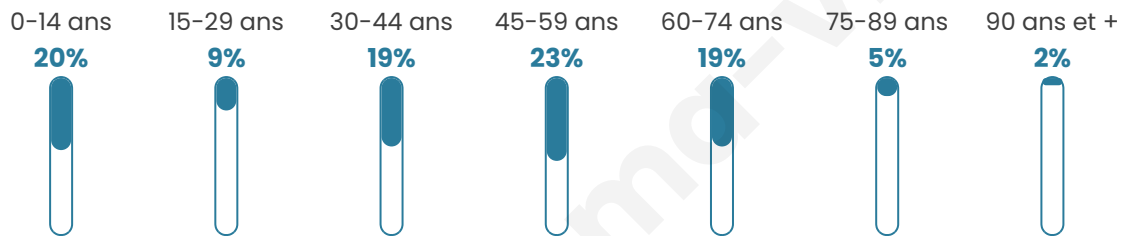
**22 500 €/an**

## Evolution du nombre d'habitants

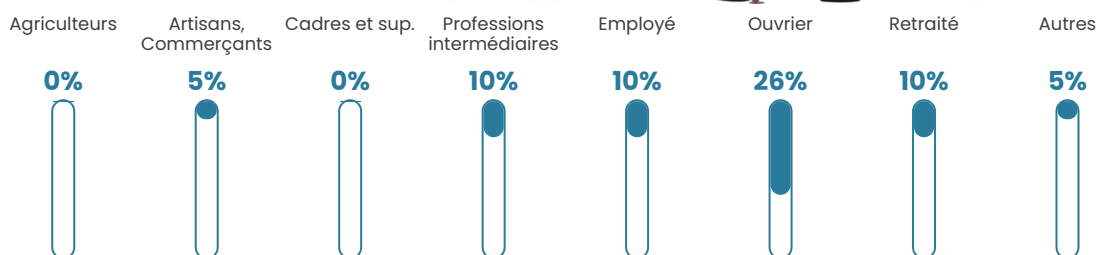


Sources : Institut national de la statistique et des études économiques (insee) selon Les dernières parutions officielles de 2024 portant sur les années 2020, 2021 et 2022.

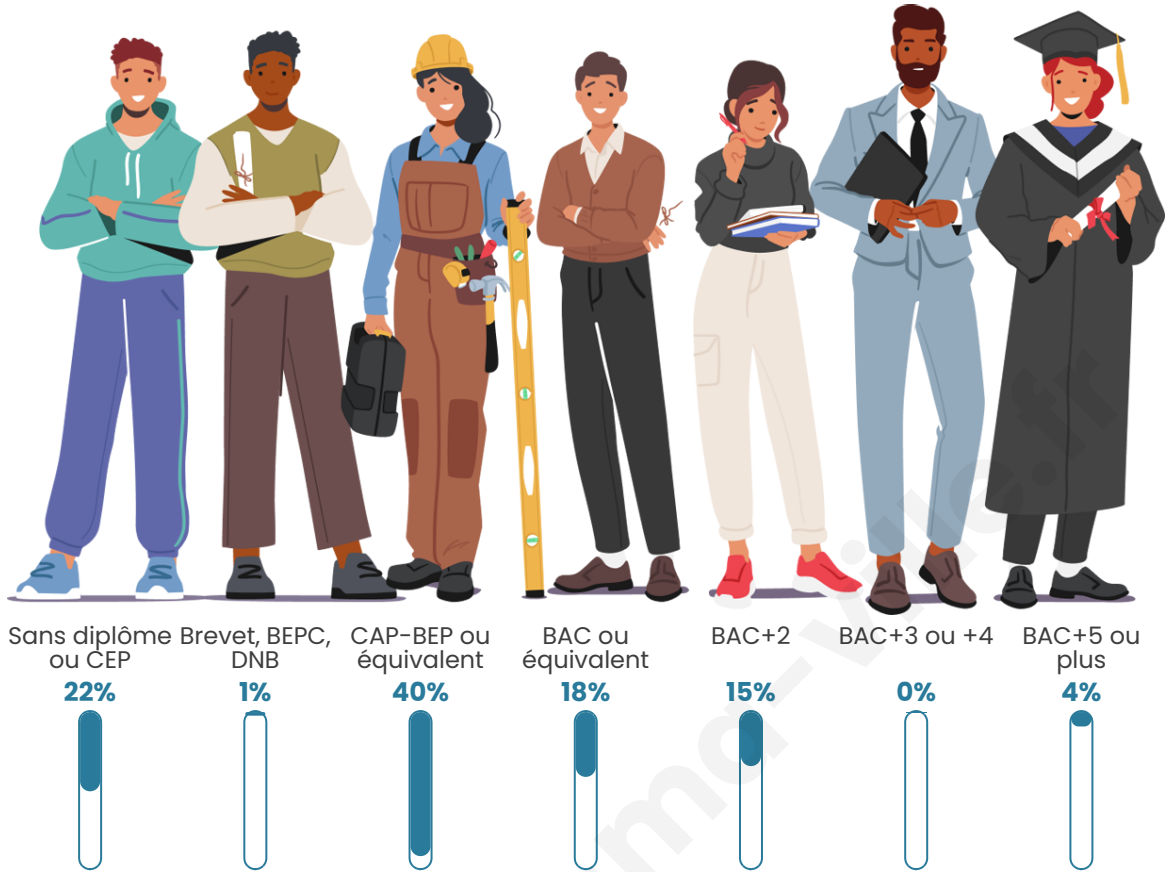
## Tranche d'âge




## Activité professionnelle



## Niveau de diplôme





## Composition des ménages



# Profils électoraux

## Premier tour

	Emmanuel MACRON	31.15 %
	Marine LE PEN	27.87 %
	Éric ZEMMOUR	14.75 %
	Jean-Luc MÉLENCHON	9.84 %
	Fabien ROUSSEL	4.92 %
	Yannick JADOT	3.28 %
	Valérie PÉCRESSE	3.28 %
	Nicolas DUPONT- AIGNAN	3.28 %
	Jean LASSALLE	1.64 %
	Nathalie ARTHAUD	0.00 %
	Anne HIDALGO	0.00 %
	Philippe POUTOU	0.00 %



### 77 inscrits

Participation : 83.12%

Votes blancs : 3.13%

Votes nuls : 1.56%

## Second tour

	Emmanuel MACRON	46,43 %
	Marine LE PEN	53,57 %

### 77 inscrits

Participation : 83.12%

Votes blancs : 7.81%

Votes nuls : 4.69%

# Sécurité



Agressions physiques / sexuelles

0



Cambriolages

0



Vols / dégradations

0



Stupéfiants

0

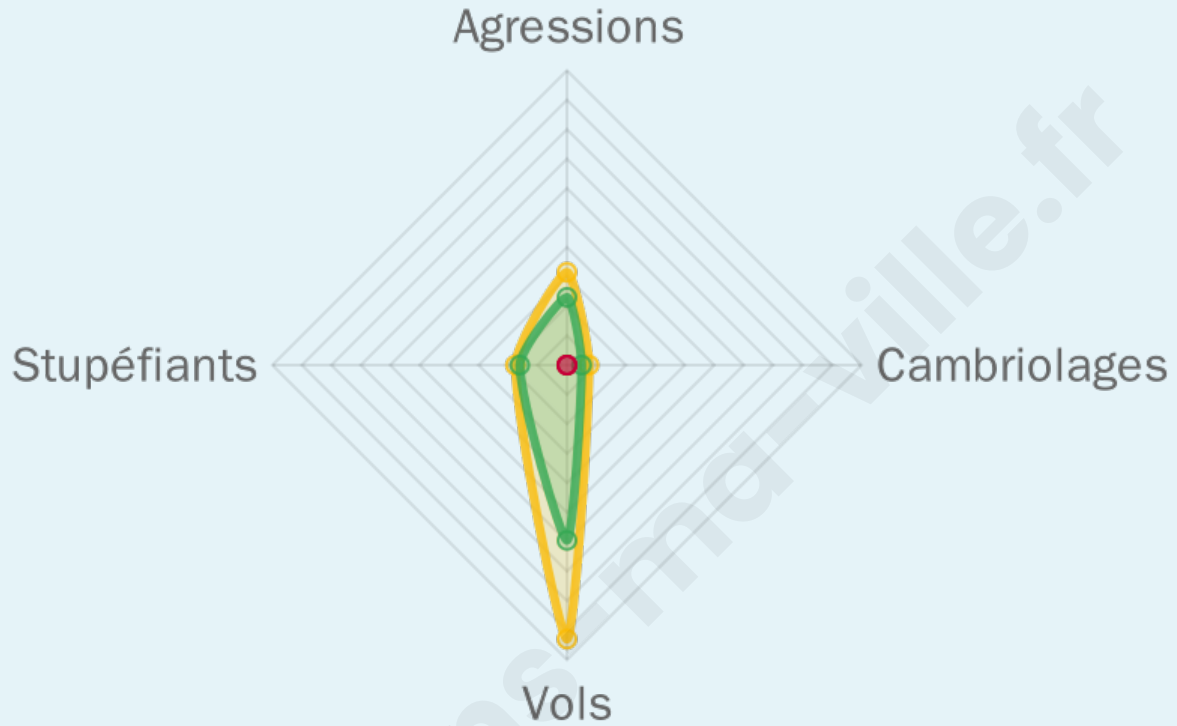
## Evolution du nombre d'infractions



## Pour comparer

(en proportion du nombre d'habitants)

■ Ville ■ Département ■ Région



Sources : Bases statistiques communale, départementale et régionale de la délinquance enregistrée par la police et la gendarmerie nationales selon les dernières parutions officielles de 2025 portant sur l'année 2024 ([data.gouv](https://data.gouv.fr)).

Agressions physiques / sexuelles : Violences sexuelles, coups et blessures volontaires intrafamiliaux, coups et blessures volontaires, autres coups, blessures volontaires et vols violents sans arme.

Cambriolages : Cambriolages de logements.

Vols : Vols avec armes, vols d'accessoires sur véhicules, vols dans les véhicules, vols de véhicules, vols sans violence contre des personnes, destructions, dégradations volontaires et escroqueries.

Stupéfiants : Trafic de stupéfiants dont (AFD) et usage de stupéfiants.

# Services à la population



## Commerce

Hypermarché	X <a href="#">Saints-Geosmes</a> 9km
Supermarché	X <a href="#">Saints-Geosmes</a> 9km
Superette	X <a href="#">Perrogney-les-Fontaines</a> 4km
Boulangerie	X <a href="#">Saints-Geosmes</a> 9km
Boucherie	X <a href="#">Langres</a> 8km
Restaurant	X <a href="#">Noidant-le-Rocheux</a> 3km
Garage	X <a href="#">Noidant-le-Rocheux</a> 3km
Station-service	X <a href="#">Perrogney-les-Fontaines</a> 3km
Banque	X <a href="#">Langres</a> 9km
La poste	X <a href="#">Langres</a> 8km
Coiffeur	1
Tabac	X <a href="#">Rochetaillée</a> 7km
Bars / discothèque	X <a href="#">Noidant-le-Rocheux</a> 3km
Bibliothèque	X <a href="#">Langres</a> 9km
Cinéma	X <a href="#">Langres</a> 9km
Vétérinaire	X <a href="#">Saints-Geosmes</a> 8km



## Santé

Pharmacie	X <a href="#">Langres</a> 9km
Hôpital	X <a href="#">Langres</a> 10km
Laboratoire d'analyses médicales	X <a href="#">Saints-Geosmes</a> 9km
Etablissement pour handicapé	X <a href="#">Langres</a> 8km
EHPA	X <a href="#">Langres</a> 8km
Médecin	X <a href="#">Langres</a> 8km
Dentiste	X <a href="#">Langres</a> 9km
Chirurgien	X <a href="#">Langres</a> 10km
Dermatologue	X <a href="#">Langres</a> 10km
Anesthésiste	X <a href="#">Langres</a> 10km
Gastro-entérologue	X <a href="#">Langres</a> 10km
Gynécologue	X <a href="#">Langres</a> 10km
Cancérologue	X 0km
Neurologue	X <a href="#">Chaumont</a> 32km
Ophthalmologue	X <a href="#">Chaumont</a> 32km
ORL	X <a href="#">Chaumont</a> 32km
Cardiologue	X <a href="#">Nogent</a> 24km
Pédiatre	X <a href="#">Is-sur-Tille</a> 35km
Pneumologue	X <a href="#">Langres</a> 10km
Psychologue	X <a href="#">Langres</a> 9km
Radiologue	X <a href="#">Saints-Geosmes</a> 9km
Rhumatologue	X <a href="#">Chaumont</a> 32km
Sage-femme	X <a href="#">Langres</a> 9km



## Éducation

Crèche	X <a href="#">Saints-Geosmes</a> 8km
Ecole maternelle Public	X <a href="#">Langres</a> 8km
Ecole maternelle Privé	X <a href="#">Domrémy-la-Pucelle</a> 76km
Ecole primaire Public	X <a href="#">Perrancey-les-Vieux-Moulins</a> 5km
Ecole primaire Privé	X <a href="#">Langres</a> 10km
Collège Public	X <a href="#">Langres</a> 9km
Collège Privé	X <a href="#">Langres</a> 10km
Lycée Public	X <a href="#">Langres</a> 8km
Lycée Privé	X <a href="#">Nogent</a> 25km

Sources : Base Sirene des entreprises et de leurs établissements selon les dernières parutions officielles de 2025 portant sur l'année 2024 ([data.gouv](#)). Liste, localisation et tarifs des professionnels de santé selon les dernières parutions officielles de 2025 portant sur l'année 2024 ([opendatasoft](#)) et FINISS Extraction du Fichier des établissements selon les dernières parutions officielles de 2025 portant sur l'année 2024 ([data.gouv](#)). Adresse et géolocalisation des établissements d'enseignement du premier et second degrés selon les dernières parutions officielles de 2025 portant sur l'année 2024 ([data.education.gouv](#))

## Villes autour de Courcelles-en-Montagne

Ville	Habitants	Superficie	Pop densité	Pop active	Taux chômage	Revenu moyen	Prix immobilier
Noidant-le-Rocheux	168	16 km <sup>2</sup>	11 h/km <sup>2</sup>	47%	2.4%	24 010 €/an	NC
Perrogney-les-Fontaines	106	14 km <sup>2</sup>	8 h/km <sup>2</sup>	37.7%	3.8%	24 190 €/an	NC
Voisines	98	19 km <sup>2</sup>	5 h/km <sup>2</sup>	48%	4.1%	NC	NC
Perrancey-les-Vieux-Moulins	297	17 km <sup>2</sup>	17 h/km <sup>2</sup>	43.1%	1.3%	25 910 €/an	NC
Mardor	55	7 km <sup>2</sup>	8 h/km <sup>2</sup>	52.7%	10.9%	NC	NC
Saint-Ciergues	173	12 km <sup>2</sup>	14 h/km <sup>2</sup>	45.7%	1.7%	25 530 €/an	649 €/m <sup>2</sup>
Flagey	70	8 km <sup>2</sup>	9 h/km <sup>2</sup>	48.6%	4.3%	NC	NC
Brennes	129	9 km <sup>2</sup>	14 h/km <sup>2</sup>	36.4%	0.8%	23 100 €/an	NC
Saint-Martin-lès-Langres	105	3 km <sup>2</sup>	35 h/km <sup>2</sup>	54.3%	2.9%	25 390 €/an	1 592 €/m <sup>2</sup>
Orcevaux	102	4 km <sup>2</sup>	26 h/km <sup>2</sup>	53.9%	3.9%	28 830 €/an	NC
Vauxbons	55	12 km <sup>2</sup>	5 h/km <sup>2</sup>	47.3%	0%	NC	NC
Aprey	187	15 km <sup>2</sup>	12 h/km <sup>2</sup>	48.7%	3.7%	22 350 €/an	NC
Beauchemin (1 avis)	112	11 km <sup>2</sup>	10 h/km <sup>2</sup>	49.1%	3.6%	24 070 €/an	NC
Ormancey	73	17 km <sup>2</sup>	4 h/km <sup>2</sup>	47.9%	2.7%	NC	588 €/m <sup>2</sup>
Rochetaillée	151	28 km <sup>2</sup>	5 h/km <sup>2</sup>	45.7%	3.3%	21 120 €/an	NC

bien-dans-ma-ville.fr



# Vous aimez votre ville ? Notez-la !

Et faites-nous part de vos remarques constructives



Avec

**BIEN** dans ma **VILLE** 