



Version web

Ville de Courçais

Présenté par

BIEN dans
ma **VILLE** 

Sommaire

| | |
|---|----|
| Situation géographique | 3 |
| Statistiques sur la population | 4 |
| Evolution du nombre d'habitants | 4 |
| Tranche d'âge | 5 |
| 0-14 ans | 5 |
| 15-29 ans | 5 |
| 30-44 ans | 5 |
| 45-59 ans | 5 |
| 60-74 ans | 5 |
| 75-89 ans | 5 |
| 90 ans et + | 5 |
| Activité professionnelle | 5 |
| Agriculteurs | 5 |
| Artisans, Commerçants | 5 |
| Cadres et sup. | 5 |
| Professions intermédiaires | 5 |
| Employé | 5 |
| Ouvrier | 5 |
| Retraité | 5 |
| Autres | 5 |
| Niveau de diplôme | 6 |
| Sans diplôme ou CEP | 6 |
| Brevet, BEPC, DNB | 6 |
| CAP-BEP ou équivalent | 6 |
| BAC ou équivalent | 6 |
| BAC+2 | 6 |
| BAC+3 ou +4 | 6 |
| BAC+5 ou plus | 6 |
| Composition des ménages | 6 |
| Couple sans enfant | 6 |
| Couple avec enfant(s) | 6 |
| Famille monoparentale | 6 |
| Colocation / Autre | 6 |
| Personnes seules | 6 |
| Profils électoraux | 7 |
| Premier tour | 7 |
| Sécurité | 8 |
| Evolution du nombre d'infractions | 8 |
| Pour comparer | 9 |
| Services à la population | 10 |
| Commerce | 10 |
| Éducation | 10 |
| Villes autour de Courçais | 11 |

Situation géographique



i Informations clés

- **Région** : Auvergne-Rhône-Alpes
- **Département** : Allier
- **Code postal** : 03370
- **Superficie** : 26 km²



Statistiques sur la population



Nombre d'habitants

314



Age moyen

46 ans



Pop active

50.3%



Taux chômage

8.9%



Pop densité

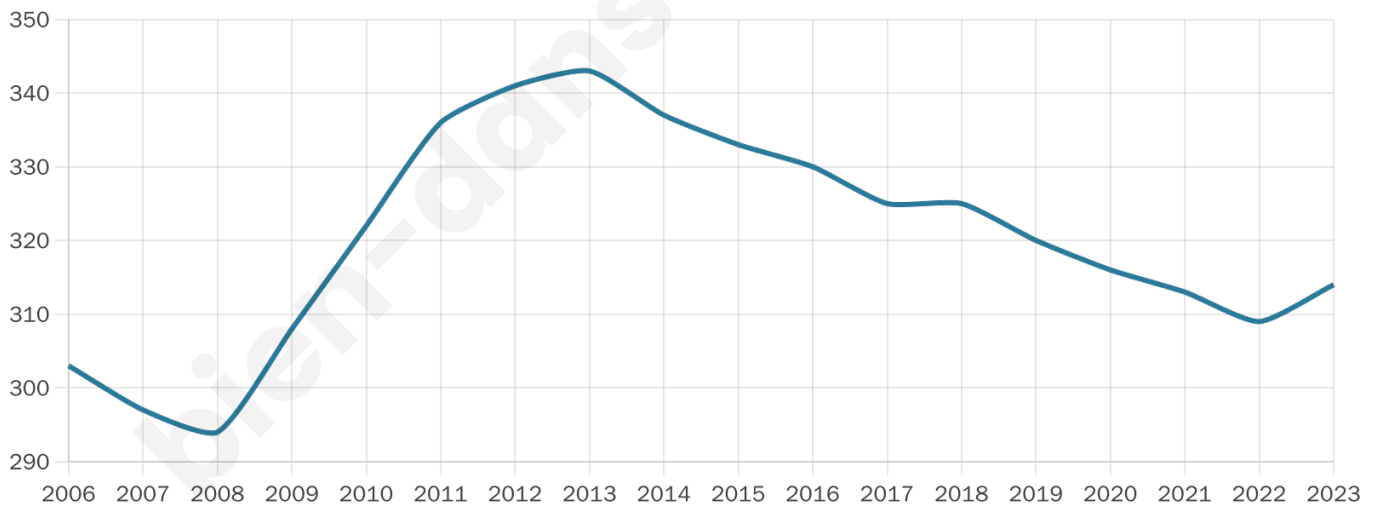
12 h/km²



Revenu moyen

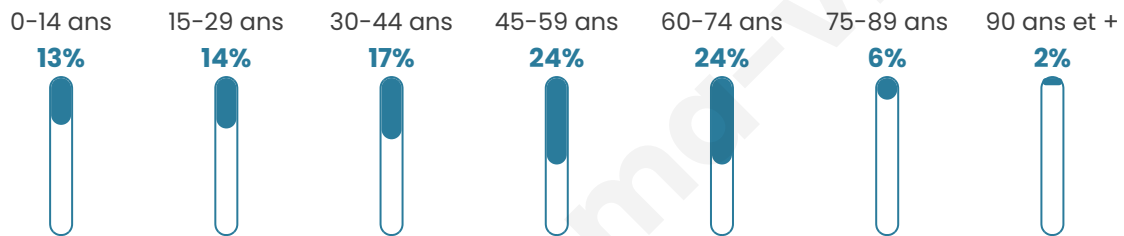
18 370 €/an

Evolution du nombre d'habitants

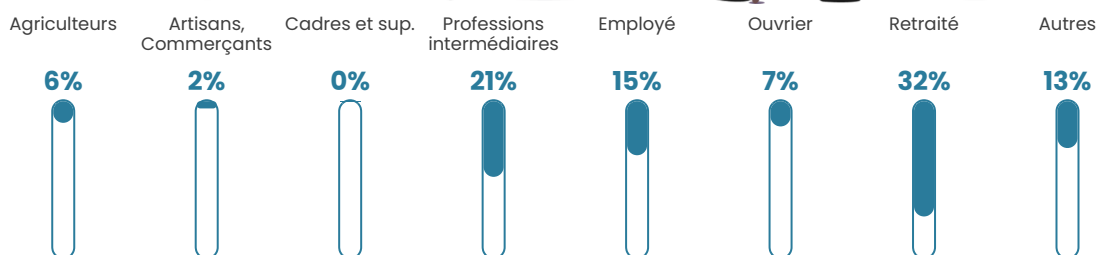


Sources : Institut national de la statistique et des études économiques (insee) selon Les dernières parutions officielles de 2024 portant sur les années 2020, 2021 et 2022.


Tranche d'âge




Activité professionnelle



Niveau de diplôme



Composition des ménages



Profils électoraux

Premier tour

| | | |
|---|-----------------------|---------|
|  | Marine LE PEN | 32.22 % |
|  | Jean-Luc MÉLENCHON | 26.11 % |
|  | Emmanuel MACRON | 13.89 % |
|  | Valérie PÉCRESSÉ | 6.11 % |
|  | Jean LASSALLE | 5.56 % |
|  | Éric ZEMMOUR | 5.56 % |
|  | Fabien ROUSSEL | 3.89 % |
|  | Yannick JADOT | 2.78 % |
|  | Anne HIDALGO | 2.22 % |
|  | Nicolas DUPONT-AIGNAN | 1.67 % |
|  | Nathalie ARTHAUD | 0.00 % |
|  | Philippe POUTOU | 0.00 % |



273 inscrits

Participation : 68.5%

Votes blancs : 3.21%

Votes nuls : 0.53%

Second tour

| | | |
|---|-----------------|---------|
|  | Emmanuel MACRON | 38,78 % |
|  | Marine LE PEN | 61,22 % |

273 inscrits

Participation : 66.67%

Votes blancs : 14.84%

Votes nuls : 4.4%

Sécurité



Agressions physiques / sexuelles

0



Cambriolages

0



Vols / dégradations

0



Stupéfiants

0

Evolution du nombre d'infractions



Pour comparer

(en proportion du nombre d'habitants)



Sources : Bases statistiques communale, départementale et régionale de la délinquance enregistrée par la police et la gendarmerie nationales selon les dernières parutions officielles de 2025 portant sur l'année 2024 ([data.gouv](https://data.gouv.fr)).

Agressions physiques / sexuelles : Violences sexuelles, coups et blessures volontaires intrafamiliaux, coups et blessures volontaires, autres coups, blessures volontaires et vols violents sans arme.

Cambriolages : Cambriolages de logements.

Vols : Vols avec armes, vols d'accessoires sur véhicules, vols dans les véhicules, vols de véhicules, vols sans violence contre des personnes, destructions, dégradations volontaires et escroqueries.

Stupéfiants : Trafic de stupéfiants dont (AFD) et usage de stupéfiants.

Services à la population



Commerce

| | |
|--------------------|--------------------------------------|
| Hypermarché | X Domérat 14km |
| Supermarché | X Huriel 11km |
| Superette | X Viplaix 6km |
| Boulangerie | X Saint-Désiré 3km |
| Boucherie | X Saint-Sauvier 10km |
| Restaurant | X Saint-Désiré 2km |
| Garage | X Saint-Désiré 3km |
| Station-service | X La Chapelaude 8km |
| Banque | X Culan 11km |
| La poste | X Chazemais 10km |
| Coiffeur | X La Chapelaude 8km |
| Tabac | X Huriel 11km |
| Bars / discothèque | X La Chapelaude 7km |
| Bibliothèque | X Montluçon 19km |
| Cinéma | X Montluçon 19km |
| Vétérinaire | X Saint-Désiré 3km |



Santé

| | |
|----------------------------------|--|
| Pharmacie | X La Chapelaude 7km |
| Hôpital | X Montluçon 18km |
| Laboratoire d'analyses médicales | X Domérat 18km |
| Etablissement pour handicapé | X Vesdun 8km |
| EHPA | X Vesdun 8km |
| Médecin | X Huriel 11km |
| Dentiste | X Culan 11km |
| Chirurgien | X Montluçon 19km |
| Dermatologue | X Estivareilles 15km |
| Anesthésiste | X Désertines 20km |
| Gastro-entérologue | X Montluçon 20km |
| Gynécologue | X Montluçon 19km |
| Cancérologue | X Saint-Doulchard 71km |
| Neurologue | X Montluçon 19km |
| Ophthalmologue | X Montluçon 20km |
| ORL | X Estivareilles 15km |
| Cardiologue | X Montluçon 17km |
| Pédiatre | X Saint-Doulchard 71km |
| Pneumologue | X Montluçon 19km |
| Psychologue | X Montluçon 19km |
| Radiologue | X Montluçon 20km |
| Rhumatologue | X Montluçon 17km |
| Sage-femme | X Montluçon 18km |



Éducation

| | |
|-------------------------|----------------------------------|
| Crèche | X Archignat 10km |
| Ecole maternelle Public | X Viplaix 4km |
| Ecole maternelle Privé | X Bourges 67km |
| Ecole primaire Public | 1 |
| Ecole primaire Privé | X Montluçon 18km |
| Collège Public | X Huriel 11km |
| Collège Privé | X Montluçon 19km |
| Lycée Public | X Montluçon 18km |
| Lycée Privé | X Montluçon 19km |

Sources : Base Sirene des entreprises et de leurs établissements selon les dernières parutions officielles de 2025 portant sur l'année 2024 ([data.gouv](#)). Liste, localisation et tarifs des professionnels de santé selon les dernières parutions officielles de 2025 portant sur l'année 2024 ([opendatasoft](#)) et FINISS Extraction du Fichier des établissements selon les dernières parutions officielles de 2025 portant sur l'année 2024 ([data.gouv](#)). Adresse et géolocalisation des établissements d'enseignement du premier et second degrés selon les dernières parutions officielles de 2025 portant sur l'année 2024 ([data.education.gouv](#))

Villes autour de Courçais

| Ville | Habitants | Superficie | Pop densité | Pop active | Taux chômage | Revenu moyen | Prix immobilier |
|------------------------|-----------|--------------------|----------------------|------------|--------------|--------------|------------------------|
| Saint-Désiré (1 avis) | 424 | 41 km ² | 10 h/km ² | 39.6% | 4% | 19 270 €/an | 759 €/m ² |
| Viplaix | 293 | 30 km ² | 10 h/km ² | 39.6% | 4.8% | 18 970 €/an | 655 €/m ² |
| Chambérat | 277 | 28 km ² | 10 h/km ² | 46.6% | 5.4% | 19 360 €/an | 486 €/m ² |
| Saint-Éloy-d'Allier | 58 | 12 km ² | 5 h/km ² | 22.4% | 5.2% | NC | 1 206 €/m ² |
| Mesples | 129 | 15 km ² | 9 h/km ² | 38.8% | 4.7% | 19 870 €/an | 738 €/m ² |
| Vesdun | 540 | 48 km ² | 11 h/km ² | 39.4% | 3.1% | 18 780 €/an | 766 €/m ² |
| La Chapelaude (1 avis) | 938 | 28 km ² | 34 h/km ² | 44.5% | 3.8% | 22 330 €/an | 1 043 €/m ² |
| Chazemais | 504 | 29 km ² | 17 h/km ² | 43.8% | 3.4% | 21 570 €/an | 548 €/m ² |
| Archignat | 321 | 24 km ² | 13 h/km ² | 45.5% | 7.8% | 17 900 €/an | 700 €/m ² |
| Sidiailles | 294 | 32 km ² | 9 h/km ² | 30.6% | 5.4% | 18 700 €/an | 770 €/m ² |
| Audes (2 avis) | 402 | 28 km ² | 14 h/km ² | 48.8% | 3.7% | 21 230 €/an | 879 €/m ² |
| Saint-Vitte | 117 | 16 km ² | 7 h/km ² | 51.3% | 8.5% | 19 080 €/an | 630 €/m ² |
| Saint-Palais | 163 | 20 km ² | 8 h/km ² | 33.1% | 4.9% | 19 530 €/an | 797 €/m ² |
| Culan (1 avis) | 779 | 20 km ² | 39 h/km ² | 36.1% | 8.1% | 18 560 €/an | 752 €/m ² |
| Huriel (5 avis) | 2 536 | 34 km ² | 75 h/km ² | 44.4% | 3.4% | 22 370 €/an | 939 €/m ² |

bien-dans-ma-ville.fr



Vous aimez votre ville ? Notez-la !

Et faites-nous part de vos remarques constructives



Avec

BIEN dans
ma **VILLE** 