



Version web

Ville de Courbouzon

Présenté par

BIEN dans
ma **VILLE** 

Sommaire

Situation géographique	3
Statistiques sur la population	4
Evolution du nombre d'habitants	4
Tranche d'âge	5
0-14 ans	5
15-29 ans	5
30-44 ans	5
45-59 ans	5
60-74 ans	5
75-89 ans	5
90 ans et +	5
Activité professionnelle	5
Agriculteurs	5
Artisans, Commerçants	5
Cadres et sup.	5
Professions intermédiaires	5
Employé	5
Ouvrier	5
Retraité	5
Autres	5
Niveau de diplôme	6
Sans diplôme ou CEP	6
Brevet, BEPC, DNB	6
CAP-BEP ou équivalent	6
BAC ou équivalent	6
BAC+2	6
BAC+3 ou +4	6
BAC+5 ou plus	6
Composition des ménages	6
Couple sans enfant	6
Couple avec enfant(s)	6
Famille monoparentale	6
Colocation / Autre	6
Personnes seules	6
Profils électoraux	7
Premier tour	7
Sécurité	8
Evolution du nombre d'infractions	8
Pour comparer	9
Services à la population	10
Commerce	10
Éducation	10
Villes autour de Courbouzon	12

Situation géographique



i Informations clés

- **Région** : Centre-Val de Loire
- **Département** : Loir-et-Cher
- **Code postal** : 41500
- **Superficie** : 6 km²



Statistiques sur la population



Nombre d'habitants

420



Age moyen

41 ans



Pop active

53.3%



Taux chômage

1.4%



Pop densité

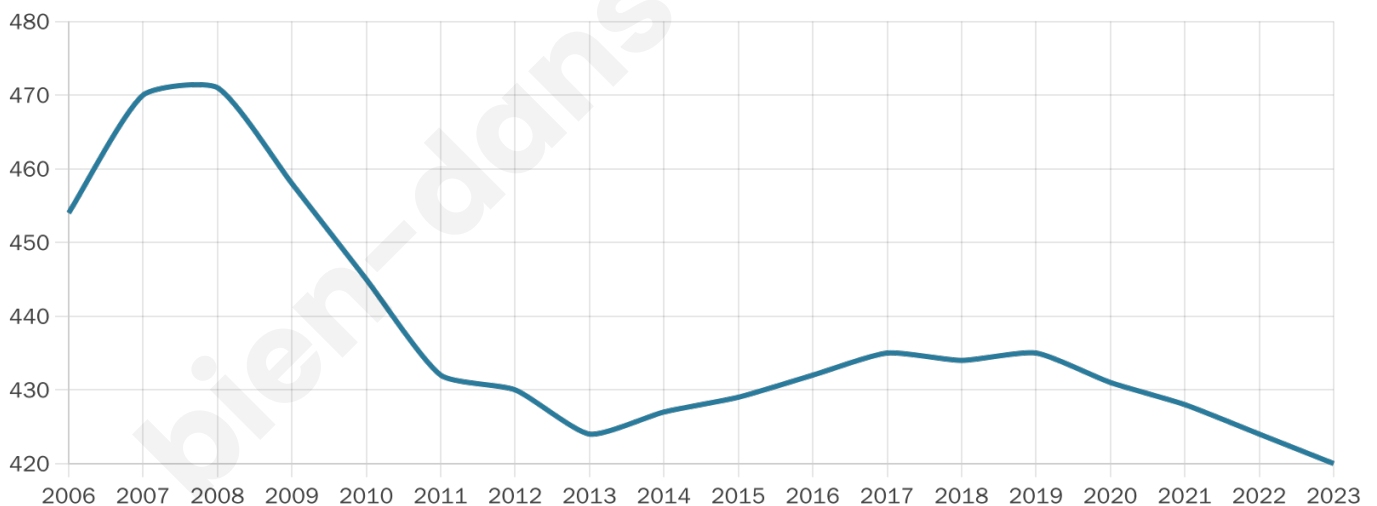
70 h/km²



Revenu moyen

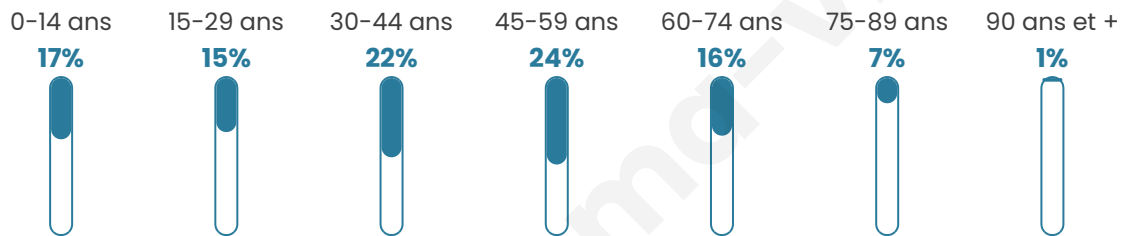
24 360 €/an

Evolution du nombre d'habitants

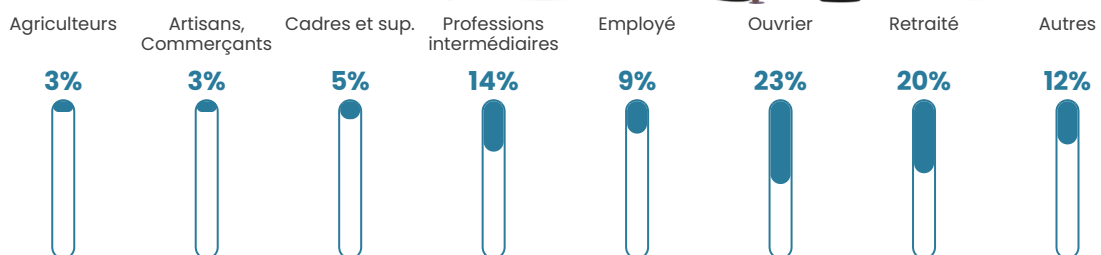


Sources : Institut national de la statistique et des études économiques (insee) selon Les dernières parutions officielles de 2024 portant sur les années 2020, 2021 et 2022.


Tranche d'âge




Activité professionnelle



Niveau de diplôme











Composition des ménages



Profils électoraux

Premier tour

	Marine LE PEN	29.04 %
	Emmanuel MACRON	25.37 %
	Jean-Luc MÉLENCHON	20.96 %
	Éric ZEMMOUR	9.19 %
	Yannick JADOT	3.68 %
	Valérie PÉCRESSE	3.31 %
	Jean LASSALLE	2.94 %
	Fabien ROUSSEL	2.57 %
	Nicolas DUPONT-AIGNAN	1.84 %
	Nathalie ARTHAUD	0.37 %
	Anne HIDALGO	0.37 %
	Philippe POUTOU	0.37 %



357 inscrits

Participation : 78.43%

Votes blancs : 2.50%

Votes nuls : 0.36%

Second tour

	Emmanuel MACRON	48 %
	Marine LE PEN	52 %

356 inscrits

Participation : 75.84%

Votes blancs : 6.3%

Votes nuls : 1.11%

Sécurité



Agressions physiques / sexuelles

0



Cambriolages

0



Vols / dégradations

0



Stupéfiants

0

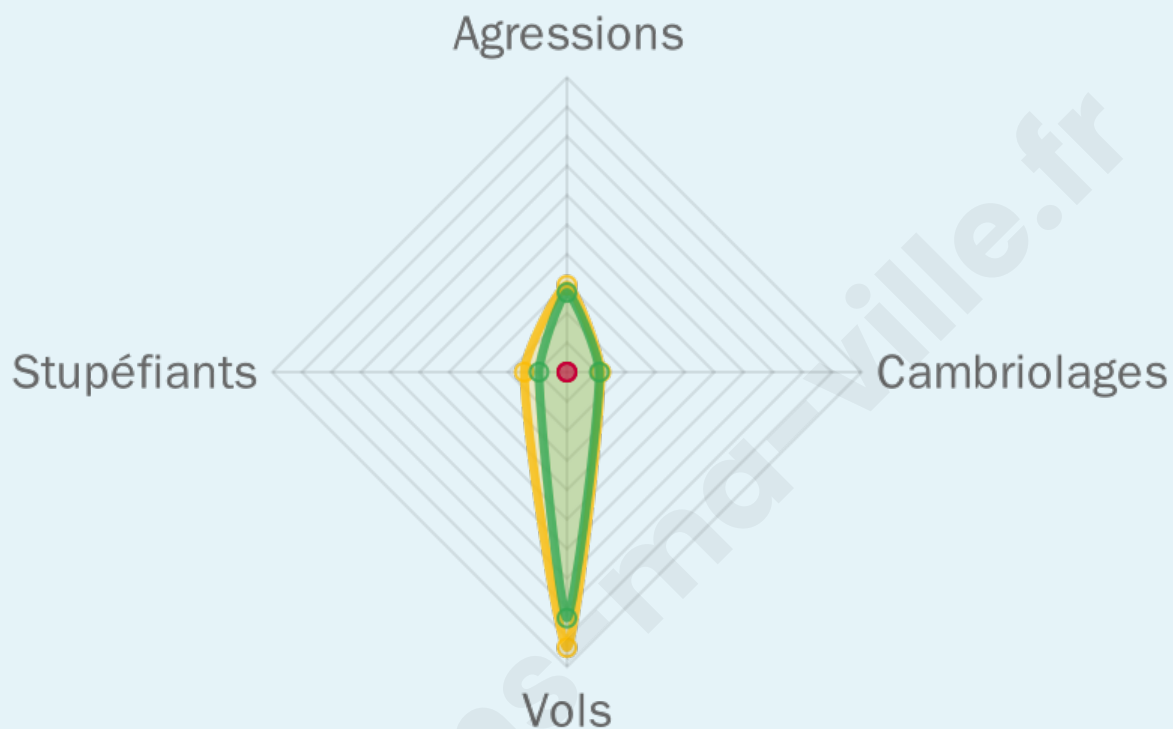
Evolution du nombre d'infractions



Pour comparer

(en proportion du nombre d'habitants)

Ville Département Région



Sources : Bases statistiques communale, départementale et régionale de la délinquance enregistrée par la police et la gendarmerie nationales selon les dernières parutions officielles de 2025 portant sur l'année 2024 ([data.gouv](https://data.gouv.fr)).

Agressions physiques / sexuelles : Violences sexuelles, coups et blessures volontaires intrafamiliaux, coups et blessures volontaires, autres coups, blessures volontaires et vols violents sans arme.

Cambriolages : Cambriolages de logements.

Vols : Vols avec armes, vols d'accessoires sur véhicules, vols dans les véhicules, vols de véhicules, vols sans violence contre des personnes, destructions, dégradations volontaires et escroqueries.

Stupéfiants : Trafic de stupéfiants dont (AFD) et usage de stupéfiants.

Services à la population



Commerce

Hypermarché	X <u>Tavers</u> 7km
Supermarché	X <u>Mer</u> 3km
Superette	X <u>Mer</u> 4km
Boulangerie	X <u>Mer</u> 3km
Boucherie	X <u>Saint-Laurent-Nouan</u> 5km
Restaurant	X <u>Mer</u> 3km
Garage	X <u>Mer</u> 3km
Station-service	X <u>Mer</u> 4km
Banque	X <u>Mer</u> 3km
La poste	X <u>Mer</u> 3km
Coiffeur	X <u>Mer</u> 3km
Tabac	X <u>Saint-Laurent-Nouan</u> 5km
Bars / discothèque	X <u>Mer</u> 4km
Bibliothèque	X <u>Saint-Laurent-Nouan</u> 3km
Cinéma	X <u>Beaugency</u> 9km
Vétérinaire	X <u>Mer</u> 3km



Santé

Pharmacie	X <u>Mer</u> 4km
Hôpital	X <u>Blois</u> 20km
Laboratoire d'analyses médicales	X <u>Tavers</u> 7km
Etablissement pour handicapé	X <u>Crouy-sur-Cosson</u> 6km
EHPA	X <u>Mer</u> 4km
Médecin	X <u>Mer</u> 3km
Dentiste	X <u>Mer</u> 3km
Chirurgien	X <u>La Chaussée-Saint-Victor</u> 19km
Dermatologue	X <u>La Chaussée-Saint-Victor</u> 19km
Anesthésiste	X <u>La Chaussée-Saint-Victor</u> 19km
Gastro-entérologue	X <u>La Chaussée-Saint-Victor</u> 19km
Gynécologue	X <u>La Chaussée-Saint-Victor</u> 19km
Cancérologue	X <u>La Chaussée-Saint-Victor</u> 19km
Neurologue	X <u>Blois</u> 21km
Ophtalmologue	X <u>Mer</u> 4km
ORL	X <u>La Chaussée-Saint-Victor</u> 19km
Cardiologue	X <u>Meung-sur-Loire</u> 16km
Pédiatre	X <u>La Chaussée-Saint-Victor</u> 19km
Pneumologue	X <u>La Chaussée-Saint-Victor</u> 19km
Psychologue	X <u>Meung-sur-Loire</u> 16km
Radiologue	X <u>Beaugency</u> 9km
Rhumatologue	X <u>Meung-sur-Loire</u> 16km
Sage-femme	X <u>Mer</u> 3km



Éducation

Crèche	X <u>Saint-Laurent-Nouan</u> 3km
Ecole maternelle Public	X <u>Mer</u> 3km
Ecole maternelle Privé	X <u>Orléans</u> 34km
Ecole primaire Public	X <u>Avaray</u> 2km
Ecole primaire Privé	X <u>Mer</u> 4km
Collège Public	X <u>Mer</u> 4km
Collège Privé	X <u>Mer</u> 4km
Lycée Public	X <u>Beaugency</u> 9km
Lycée Privé	X <u>Beaugency</u> 9km

Sources : Base Sirene des entreprises et de leurs établissements selon les dernières parutions officielles de 2025 portant sur l'année 2024 ([data.gouv](https://data.gouv.fr)). Liste, localisation et tarifs des professionnels de santé selon les dernières parutions officielles de 2025 portant sur l'année 2024 ([opendatasoft](https://opendatasoft.com)) et FINESS Extraction du Fichier des établissements selon les dernières parutions officielles de 2025 portant sur l'année 2024 ([data.gouv](https://data.gouv.fr)). Adresse et géolocalisation des établissements d'enseignement du premier et second degrés selon les

bien-dans-ma-ville.fr

Villes autour de Courbouzon

Ville	Habitants	Superficie	Pop densité	Pop active	Taux chômage	Revenu moyen	Prix immobilier
Avaray (1 avis)	672	13 km ²	52 h/km ²	54.8%	3.6%	24 480 €/an	1 263 €/m ²
Lestiou	291	8 km ²	36 h/km ²	52.6%	3.4%	24 490 €/an	1 720 €/m ²
Mer (2 avis)	6 250	26 km ²	240 h/km ²	42.2%	5.7%	21 860 €/an	1 517 €/m ²
Saint-Laurent-Nouan (4 avis)	4 236	61 km ²	69 h/km ²	47.9%	3.9%	24 010 €/an	1 443 €/m ²
Séris	388	17 km ²	23 h/km ²	48.5%	4.6%	22 630 €/an	1 093 €/m ²
Muides-sur-Loire	1 264	9 km ²	140 h/km ²	44.2%	5.4%	23 880 €/an	1 386 €/m ²
Tavers (3 avis)	1 334	22 km ²	61 h/km ²	45%	2.9%	26 110 €/an	1 625 €/m ²
Crouy-sur-Cosson (1 avis)	507	28 km ²	18 h/km ²	52.7%	4.5%	23 260 €/an	1 218 €/m ²
Concriers	184	4 km ²	46 h/km ²	51.6%	6%	24 200 €/an	918 €/m ²
Suèvres (1 avis)	1 564	36 km ²	43 h/km ²	47.6%	3.2%	23 870 €/an	1 615 €/m ²
Saint-Dyé-sur-Loire	1 153	5 km ²	231 h/km ²	43%	3%	24 320 €/an	1 638 €/m ²
Talcy	279	15 km ²	19 h/km ²	45.2%	1.8%	22 060 €/an	1 292 €/m ²
Josnes	878	20 km ²	44 h/km ²	45.2%	4.7%	22 650 €/an	1 141 €/m ²
Beaugency (16 avis)	8 024	16 km ²	502 h/km ²	42.6%	4.4%	22 010 €/an	1 576 €/m ²
La Chapelle-Saint-Martin-en-Plaine	687	22 km ²	31 h/km ²	54.4%	4.1%	23 400 €/an	1 411 €/m ²

bien-dans-ma-ville.fr



Vous aimez votre ville ? Notez-la !

Et faites-nous part de vos remarques constructives



Avec

BIEN dans ma **VILLE** 