



Version web

Ville de Courbouzon

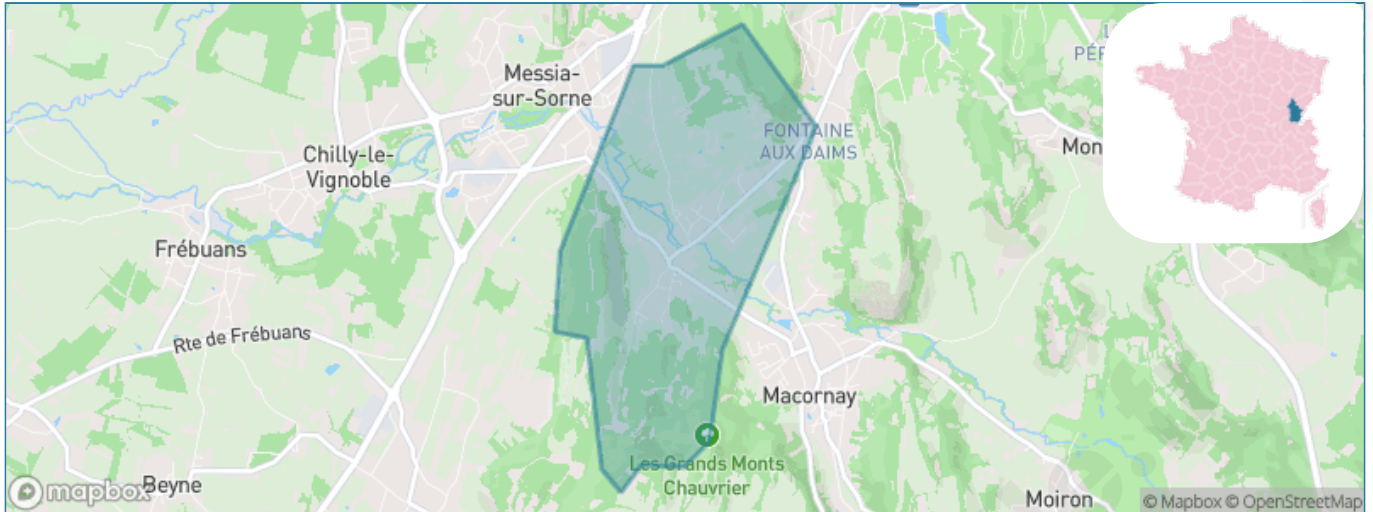
Présenté par

BIEN dans
ma **VILLE** 

Sommaire

Situation géographique	3
Statistiques sur la population	4
Evolution du nombre d'habitants	4
Tranche d'âge	5
0-14 ans	5
15-29 ans	5
30-44 ans	5
45-59 ans	5
60-74 ans	5
75-89 ans	5
90 ans et +	5
Activité professionnelle	5
Agriculteurs	5
Artisans, Commerçants	5
Cadres et sup.	5
Professions intermédiaires	5
Employé	5
Ouvrier	5
Retraité	5
Autres	5
Niveau de diplôme	6
Sans diplôme ou CEP	6
Brevet, BEPC, DNB	6
CAP-BEP ou équivalent	6
BAC ou équivalent	6
BAC+2	6
BAC+3 ou +4	6
BAC+5 ou plus	6
Composition des ménages	6
Couple sans enfant	6
Couple avec enfant(s)	6
Famille monoparentale	6
Colocation / Autre	6
Personnes seules	6
Profils électoraux	7
Premier tour	7
Sécurité	8
Evolution du nombre d'infractions	8
Pour comparer	9
Services à la population	10
Commerce	10
Éducation	10
Villes autour de Courbouzon	12

Situation géographique



i Informations clés

- **Région** : Bourgogne-Franche-Comté
- **Département** : Jura
- **Code postal** : 39570
- **Superficie** : 3 km²

REGION
BOURGOGNE
FRANCHE
COMTE

Ju
ra
LE DÉPARTEMENT



Statistiques sur la population



Nombre d'habitants

579



Age moyen

48 ans



Pop active

43.7%



Taux chômage

4.1%



Pop densité

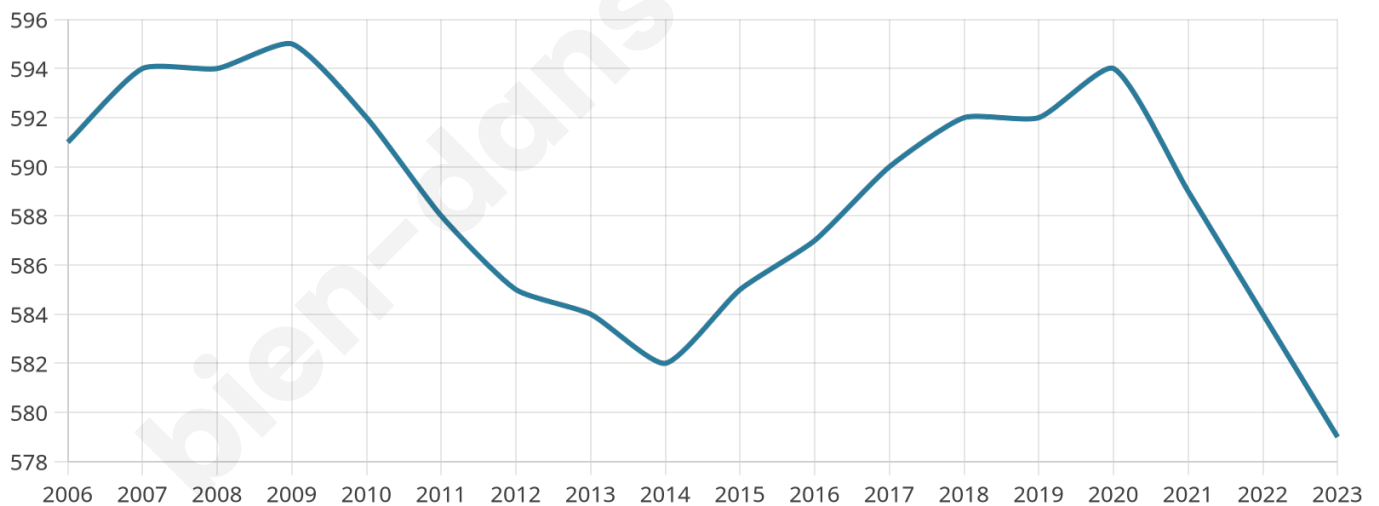
193 h/km²



Revenu moyen

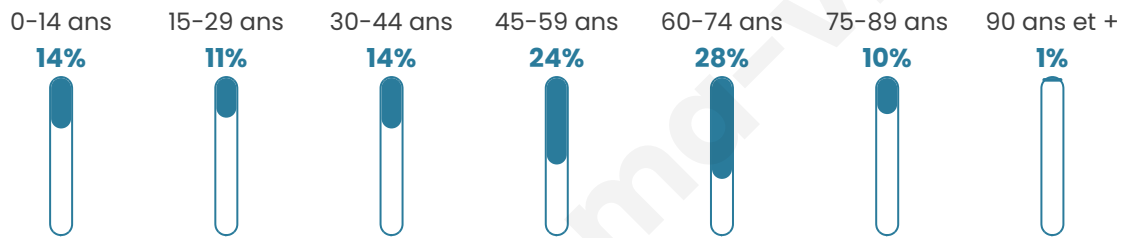
26 580 €/an

Evolution du nombre d'habitants

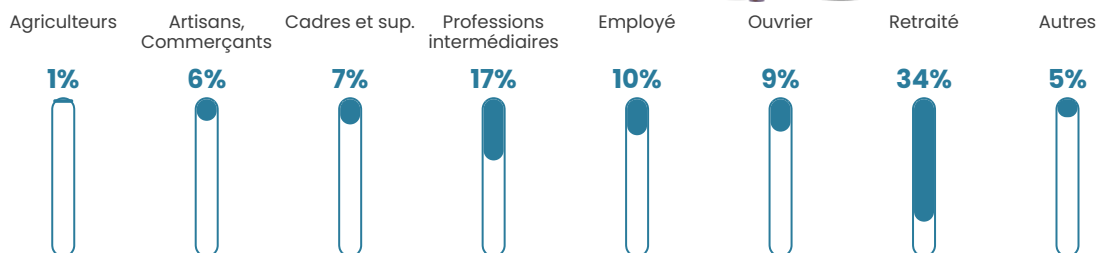


Sources : Institut national de la statistique et des études économiques (insee) selon Les dernières parutions officielles de 2024 portant sur les années 2020, 2021 et 2022.

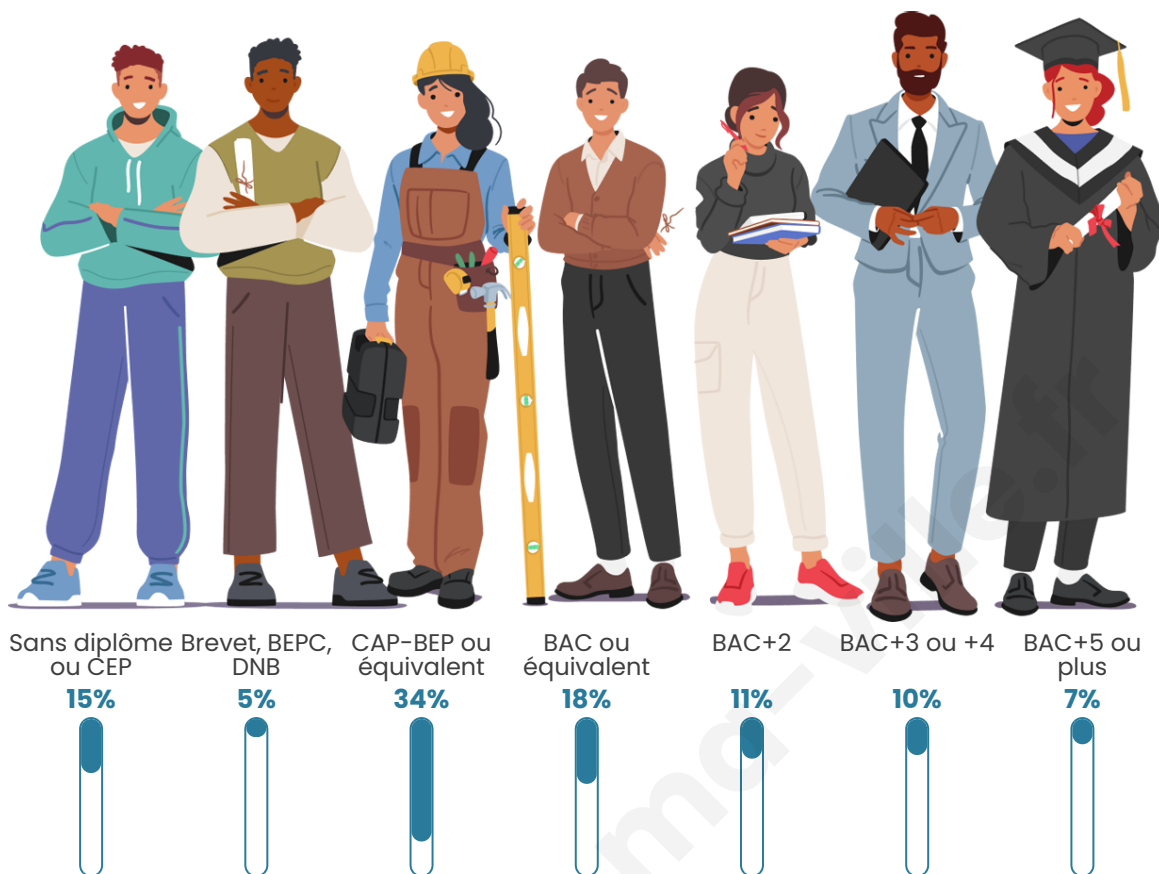
Tranche d'âge



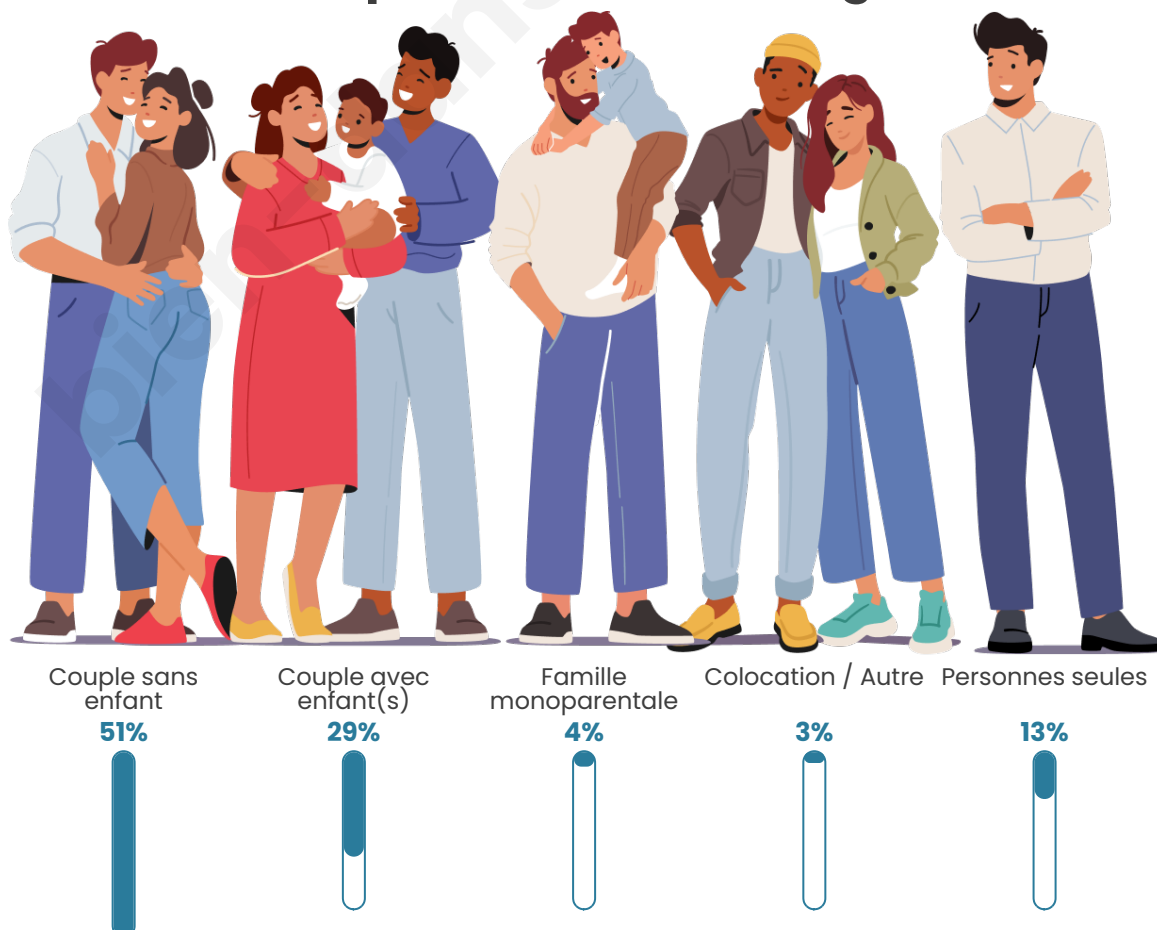
Activité professionnelle



Niveau de diplôme



Composition des ménages



Profils électoraux



Premier tour

	Emmanuel MACRON	32.13 %
	Marine LE PEN	21.26 %
	Jean-Luc MÉLENCHON	18.36 %
	Yannick JADOT	7.49 %
	Éric ZEMMOUR	7.00 %
	Fabien ROUSSEL	4.59 %
	Valérie PÉCRESE	3.38 %
	Jean LASSALLE	2.17 %
	Philippe POUTOU	1.45 %
	Anne HIDALGO	1.21 %
	Nathalie ARTHAUD	0.48 %
	Nicolas DUPONT- AIGNAN	0.48 %

508 inscrits

Participation : 84.45%
Votes blancs : 2.56%
Votes nuls : 0.93%

Second tour

	Emmanuel MACRON	63,17 %
	Marine LE PEN	36,83 %

508 inscrits

Participation : 80.31%
Votes blancs : 11.03%
Votes nuls : 2.45%

Sécurité



Agressions physiques / sexuelles

0



Cambriolages

0



Vols / dégradations

0



Stupéfiants

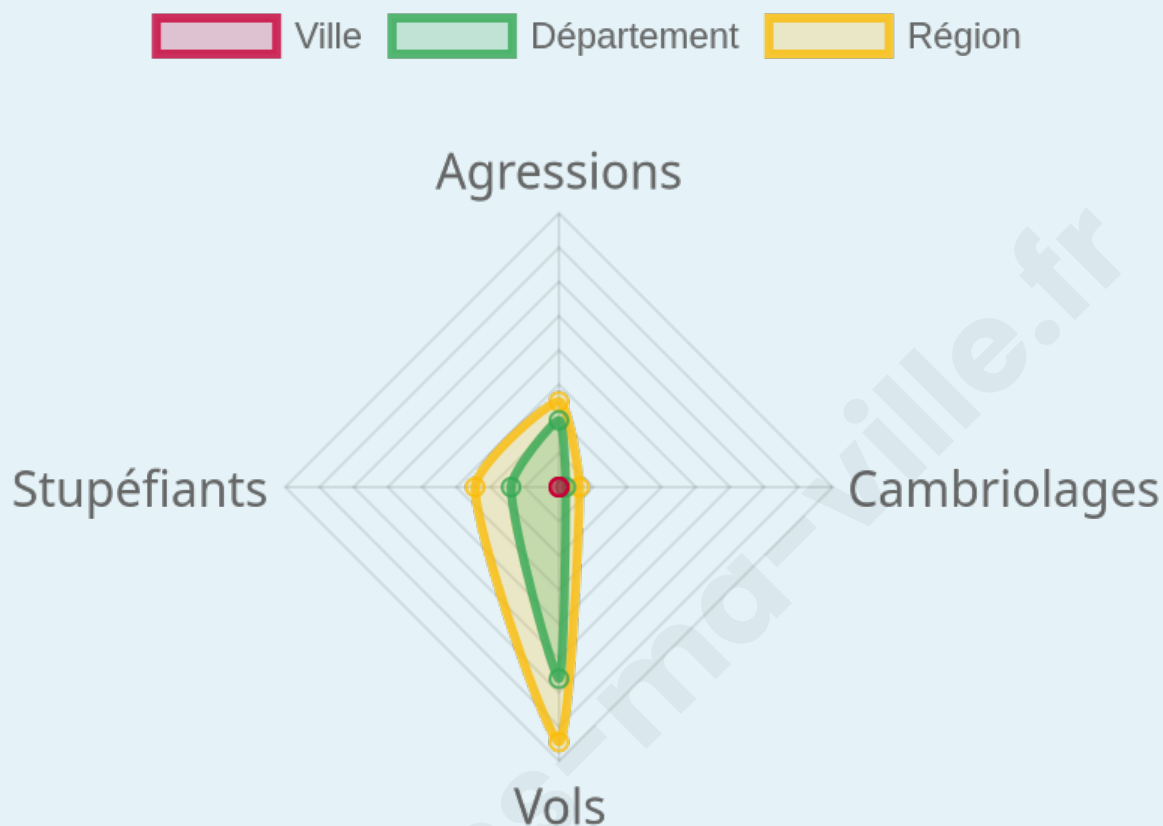
0

Evolution du nombre d'infractions



Pour comparer

(en proportion du nombre d'habitants)



Sources : Bases statistiques communale, départementale et régionale de la délinquance enregistrée par la police et la gendarmerie nationales selon les dernières parutions officielles de 2025 portant sur l'année 2024 ([data.gouv](https://data.gouv.fr)).

Agressions physiques / sexuelles : Violences sexuelles, coups et blessures volontaires intrafamiliaux, coups et blessures volontaires, autres coups, blessures volontaires et vols violents sans arme.

Cambriolages : Cambriolages de logements.

Vols : Vols avec armes, vols d'accessoires sur véhicules, vols dans les véhicules, vols de véhicules, vols sans violence contre des personnes, destructions, dégradations volontaires et escroqueries.

Stupéfiants : Trafic de stupéfiants dont (AFD) et usage de stupéfiants.

Services à la population



Commerce

Hypermarché	X <u>Montmorot</u> 2km
Supermarché	X <u>Lons-le-Saunier</u> 3km
Superette	X <u>Montmorot</u> 3km
Boulangerie	X <u>Macornay</u> 1km
Boucherie	X <u>Macornay</u> 1km
Restaurant	X <u>Macornay</u> 1km
Garage	1
Station-service	X <u>Lons-le-Saunier</u> 2km
Banque	X <u>Lons-le-Saunier</u> 2km
La poste	X <u>Lons-le-Saunier</u> 1km
Coiffeur	1
Tabac	X <u>Macornay</u> 1km
Bars / discothèque	X <u>Lons-le-Saunier</u> 3km
Bibliothèque	X <u>Montmorot</u> 3km
Cinéma	X <u>Lons-le-Saunier</u> 3km
Vétérinaire	X <u>Lons-le-Saunier</u> 2km



Santé

Pharmacie	X <u>Macornay</u> 1km
Hôpital	X <u>Lons-le-Saunier</u> 3km
Laboratoire d'analyses médicales	X <u>Lons-le-Saunier</u> 3km
Etablissement pour handicapé	X <u>Lons-le-Saunier</u> 3km
EHPA	X <u>Lons-le-Saunier</u> 3km
Médecin	X <u>Macornay</u> 1km
Dentiste	X <u>Lons-le-Saunier</u> 3km
Chirurgien	X <u>Lons-le-Saunier</u> 3km
Dermatologue	X <u>Beaufort-Orbagna</u> 11km
Anesthésiste	X <u>Lons-le-Saunier</u> 3km
Gastro-entérologue	X <u>Lons-le-Saunier</u> 3km
Gynécologue	X <u>Montret</u> 32km
Cancérologue	X <u>Chalon-sur-Saône</u> 54km
Neurologue	X <u>Lons-le-Saunier</u> 3km
Ophtalmologue	X <u>Lons-le-Saunier</u> 3km
ORL	X <u>Lons-le-Saunier</u> 3km
Cardiologue	X <u>Lons-le-Saunier</u> 3km
Pédiatre	X <u>Lons-le-Saunier</u> 3km
Pneumologue	X <u>Vaux-lès-Saint-Claude</u> 36km
Psychologue	X <u>Lons-le-Saunier</u> 3km
Radiologue	X <u>Lons-le-Saunier</u> 3km
Rhumatologue	X <u>Lons-le-Saunier</u> 4km
Sage-femme	X <u>Lons-le-Saunier</u> 4km



Éducation

Crèche	X <u>Messia-sur-Sorne</u> 2km
Ecole maternelle Public	X <u>Gevingey</u> 3km
Ecole maternelle Privé	X <u>Chevry</u> 57km
Ecole primaire Public	1
Ecole primaire Privé	X <u>Saint-Maur</u> 2km
Collège Public	X <u>Lons-le-Saunier</u> 3km
Collège Privé	X <u>Lons-le-Saunier</u> 3km
Lycée Public	X <u>Lons-le-Saunier</u> 2km

Lycée Privé

X Lons-le-Saunier
3km

Sources : Base Sirene des entreprises et de leurs établissements selon les dernières parutions officielles de 2025 portant sur l'année 2024 ([data.gouv](#)). Liste, localisation et tarifs des professionnels de santé selon les dernières parutions officielles de 2025 portant sur l'année 2024 ([opendatasoft](#)) et FINESS Extraction du Fichier des établissements selon les dernières parutions officielles de 2025 portant sur l'année 2024 ([data.gouv](#)). Adresse et géolocalisation des établissements d'enseignement du premier et second degrés selon les dernières parutions officielles de 2025 portant sur l'année 2024 ([data.education.gouv](#))

bien-dans-ma-ville.fr

Villes autour de Courbouzon

Ville	Habitants	Superficie	Pop densité	Pop active	Taux chômage	Revenu moyen	Prix immobilier
Macornay	1 025	4 km ²	256 h/km ²	45.2%	2.7%	25 510 €/an	1 800 €/m ²
Geruge	193	4 km ²	48 h/km ²	47.2%	4.1%	25 050 €/an	657 €/m ²
Messia-sur-Sorne	911	2 km ²	456 h/km ²	45.3%	3.1%	23 270 €/an	1 392 €/m ²
Lons-le-Saunier (32 avis)	16 618	7 km ²	2 374 h/km ²	41.3%	5.7%	20 580 €/an	1 452 €/m ²
Chilly-le-Vignoble	598	3 km ²	199 h/km ²	50.8%	3.5%	24 560 €/an	1 809 €/m ²
Courlans	938	6 km ²	156 h/km ²	44.2%	3.7%	22 520 €/an	2 248 €/m ²
Montaigu	427	7 km ²	61 h/km ²	40.5%	4.2%	28 060 €/an	1 518 €/m ²
Gevingey	442	5 km ²	88 h/km ²	51.6%	2.7%	22 580 €/an	1 035 €/m ²
Cesancey	389	5 km ²	78 h/km ²	51.2%	3.6%	23 430 €/an	1 208 €/m ²
Moiron	127	1 km ²	127 h/km ²	56.7%	8.7%	25 250 €/an	1 143 €/m ²
Frébuans	386	2 km ²	193 h/km ²	44.3%	2.1%	23 820 €/an	1 294 €/m ²
Montmorot (2 avis)	3 261	11 km ²	296 h/km ²	42.2%	3.8%	22 840 €/an	1 275 €/m ²
Villeneuve-sous-Pymont	317	2 km ²	159 h/km ²	37.2%	3.2%	26 580 €/an	1 985 €/m ²
Bornay	184	6 km ²	31 h/km ²	44%	2.7%	23 900 €/an	1 038 €/m ²
Perrigny	1 551	8 km ²	194 h/km ²	41.8%	3%	23 540 €/an	1 460 €/m ²

bien-dans-ma-ville.fr



Vous aimez votre ville ? Notez-la !

Et faites-nous part de vos remarques constructives



Avec

BIEN dans ma **VILLE** 