



Version web

Ville de Courboin

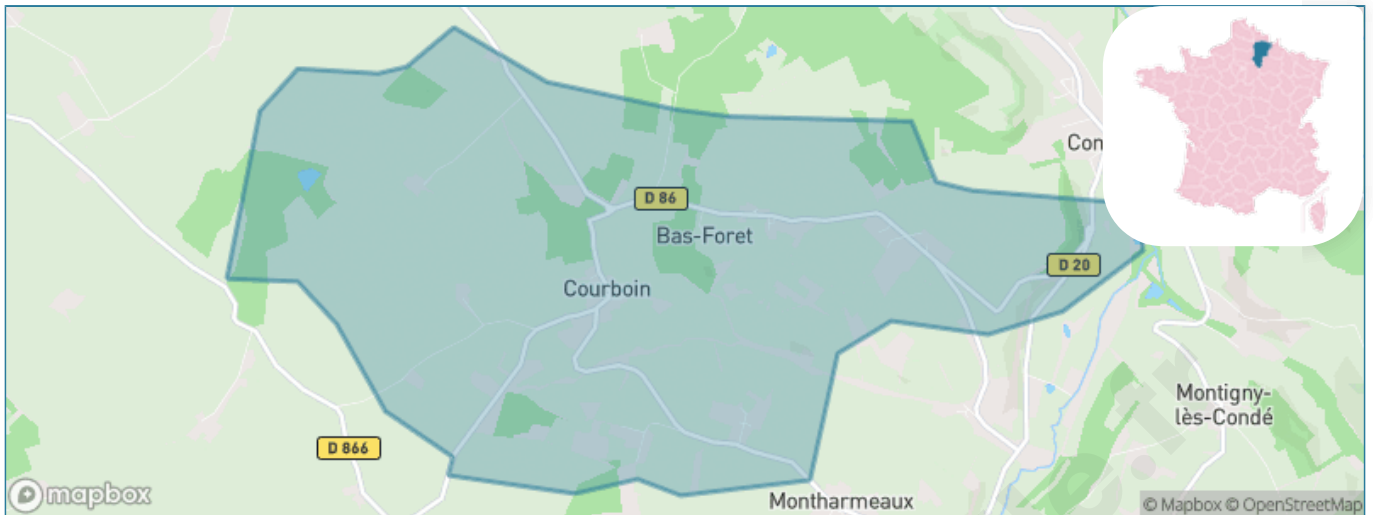
Présenté par

BIEN dans
ma **VILLE** 

Sommaire

Situation géographique	3
Statistiques sur la population	4
Evolution du nombre d'habitants	4
Tranche d'âge	5
0-14 ans	5
15-29 ans	5
30-44 ans	5
45-59 ans	5
60-74 ans	5
75-89 ans	5
90 ans et +	5
Activité professionnelle	5
Agriculteurs	5
Artisans, Commerçants	5
Cadres et sup.	5
Professions intermédiaires	5
Employé	5
Ouvrier	5
Retraité	5
Autres	5
Niveau de diplôme	6
Sans diplôme ou CEP	6
Brevet, BEPC, DNB	6
CAP-BEP ou équivalent	6
BAC ou équivalent	6
BAC+2	6
BAC+3 ou +4	6
BAC+5 ou plus	6
Composition des ménages	6
Couple sans enfant	6
Couple avec enfant(s)	6
Famille monoparentale	6
Colocation / Autre	6
Personnes seules	6
Profils électoraux	7
Premier tour	7
Sécurité	8
Evolution du nombre d'infractions	8
Pour comparer	9
Services à la population	10
Commerce	10
Éducation	10
Villes autour de Courboin	12

Situation géographique



i Informations clés

- **Région** : Hauts-de-France
- **Département** : Aisne
- **Code postal** : 02330
- **Superficie** : 14 km²



Statistiques sur la population



Nombre d'habitants

304



Age moyen

40 ans



Pop active

54.6%



Taux chômage

6.9%



Pop densité

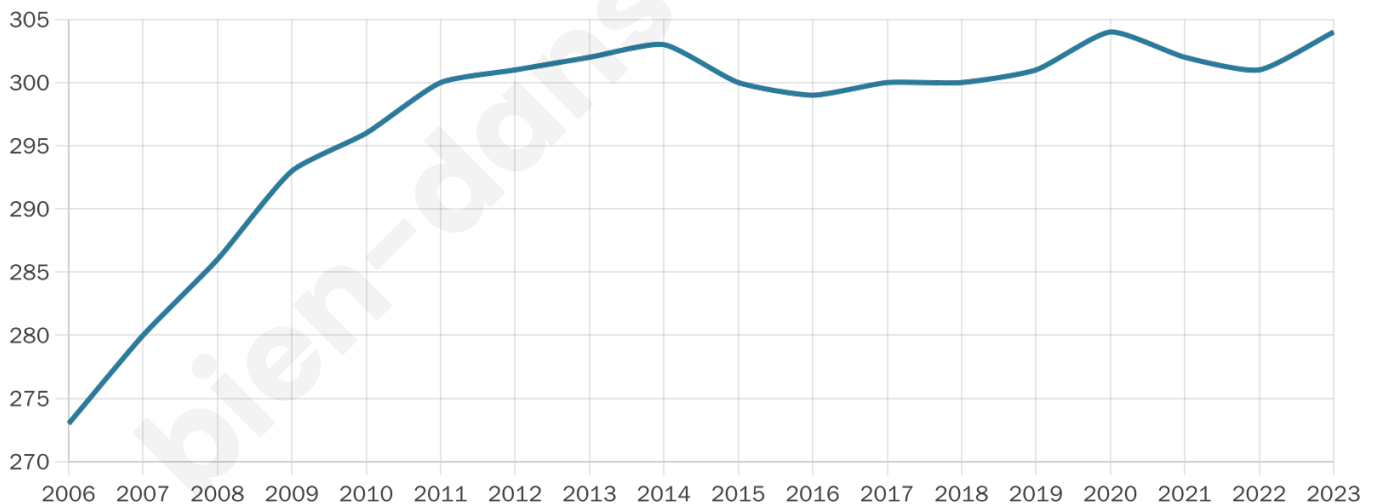
22 h/km²



Revenu moyen

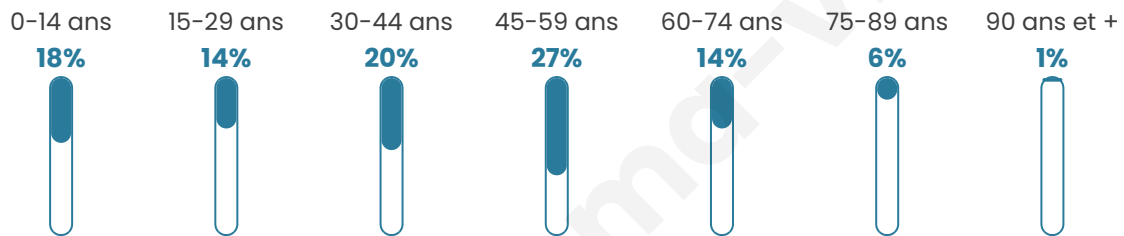
21 900 €/an

Evolution du nombre d'habitants

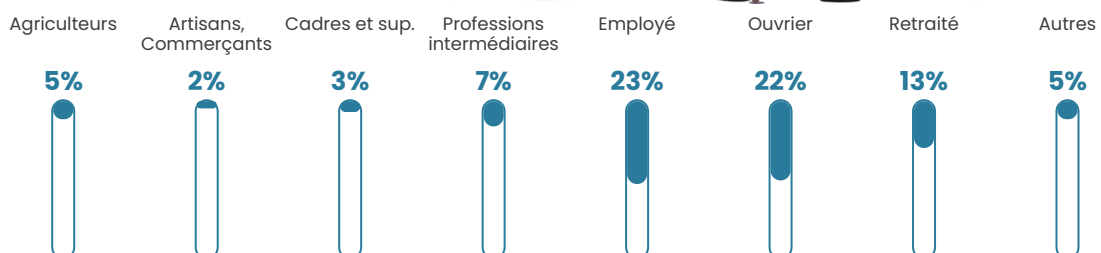


Sources : Institut national de la statistique et des études économiques (insee) selon Les dernières parutions officielles de 2024 portant sur les années 2020, 2021 et 2022.

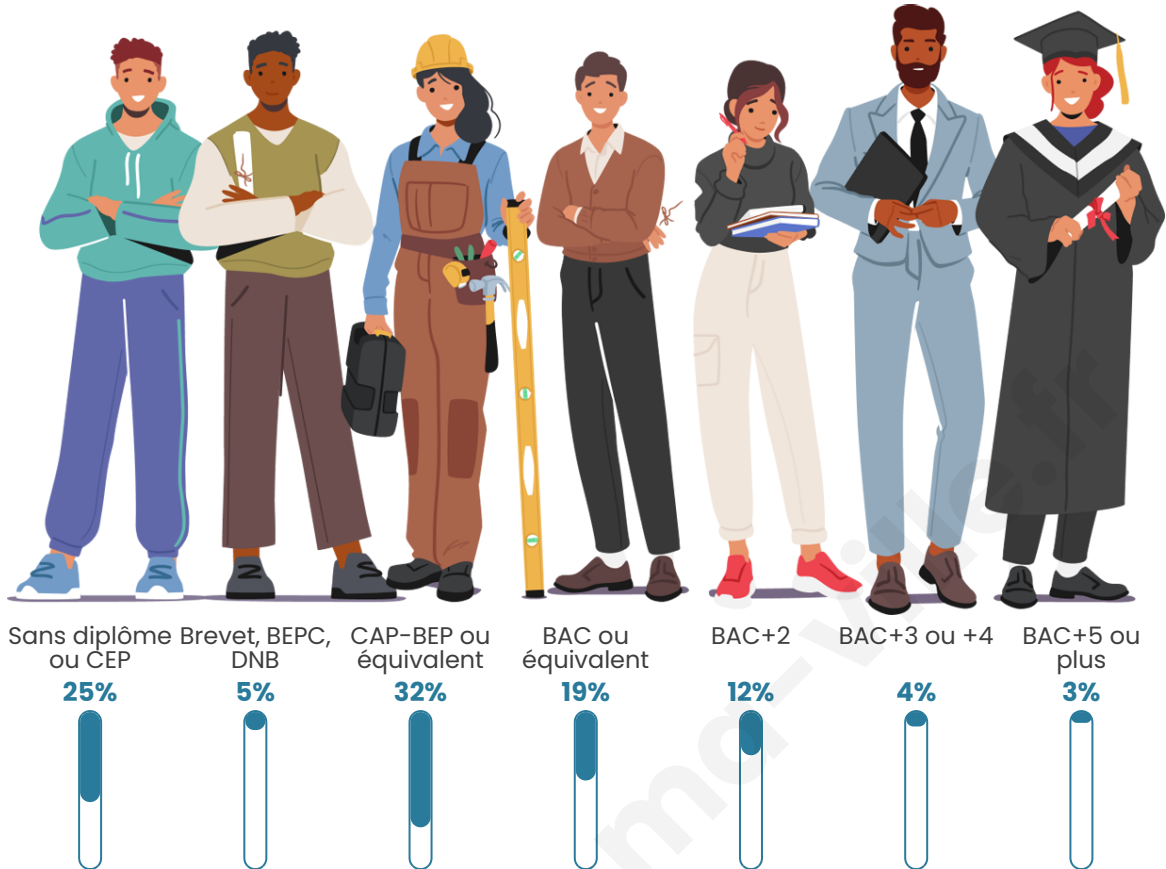
Tranche d'âge




Activité professionnelle



Niveau de diplôme





Composition des ménages



Profils électoraux

Premier tour

	Marine LE PEN	36.08 %
	Jean-Luc MÉLENCHON	13.29 %
	Emmanuel MACRON	12.66 %
	Éric ZEMMOUR	12.03 %
	Nicolas DUPONT-AIGNAN	6.96 %
	Valérie PÉCRESSE	5.70 %
	Yannick JADOT	5.06 %
	Jean LASSALLE	3.80 %
	Philippe POUTOU	2.53 %
	Fabien ROUSSEL	1.90 %
	Nathalie ARTHAUD	0.00 %
	Anne HIDALGO	0.00 %



228 inscrits

Participation : 71.49%

Votes blancs : 1.84%

Votes nuls : 1.23%

Second tour

	Emmanuel MACRON	38,99 %
	Marine LE PEN	61,01 %

229 inscrits

Participation : 76.86%

Votes blancs : 7.39%

Votes nuls : 2.27%

Sécurité



Agressions physiques / sexuelles

0



Cambriolages

0



Vols / dégradations

0



Stupéfiants

0

Evolution du nombre d'infractions



Pour comparer

(en proportion du nombre d'habitants)



Sources : Bases statistiques communale, départementale et régionale de la délinquance enregistrée par la police et la gendarmerie nationales selon les dernières parutions officielles de 2025 portant sur l'année 2024 ([data.gouv](https://data.gouv.fr)).

Agressions physiques / sexuelles : Violences sexuelles, coups et blessures volontaires intrafamiliaux, coups et blessures volontaires, autres coups, blessures volontaires et vols violents sans arme.

Cambriolages : Cambriolages de logements.

Vols : Vols avec armes, vols d'accessoires sur véhicules, vols dans les véhicules, vols de véhicules, vols sans violence contre des personnes, destructions, dégradations volontaires et escroqueries.

Stupéfiants : Trafic de stupéfiants dont (AFD) et usage de stupéfiants.

Services à la population



Commerce

Hypermarché	X <u>Château-Thierry</u> 9km
Supermarché	X <u>Crézancy</u> 6km
Superette	X <u>Condé-en-Brie</u> 4km
Boulangerie	X <u>Condé-en-Brie</u> 4km
Boucherie	X <u>Condé-en-Brie</u> 4km
Restaurant	X <u>Condé-en-Brie</u> 5km
Garage	1
Station-service	X <u>Château-Thierry</u> 9km
Banque	X <u>Château-Thierry</u> 8km
La poste	X <u>Crézancy</u> 5km
Coiffeur	X <u>Viffort</u> 4km
Tabac	X <u>Viffort</u> 5km
Bars / discothèque	X <u>Fossoy</u> 6km
Bibliothèque	X <u>Crézancy</u> 6km
Cinéma	X <u>Brasles</u> 8km
Vétérinaire	X <u>Condé-en-Brie</u> 4km



Santé

Pharmacie	X <u>Condé-en-Brie</u> 5km
Hôpital	X <u>Château-Thierry</u> 9km
Laboratoire d'analyses médicales	X <u>Château-Thierry</u> 8km
Etablissement pour handicapé	X <u>Chierry</u> 7km
EHPA	X <u>Condé-en-Brie</u> 4km
Médecin	X <u>Crézancy</u> 5km
Dentiste	X <u>Condé-en-Brie</u> 5km
Chirurgien	X <u>Château-Thierry</u> 8km
Dermatologue	X <u>Épernay</u> 34km
Anesthésiste	X <u>Château-Thierry</u> 9km
Gastro-entérologue	X <u>Château-Thierry</u> 8km
Gynécologue	X <u>Château-Thierry</u> 9km
Cancérologue	X <u>Bezannes</u> 44km
Neurologue	X <u>Soissons</u> 43km
Ophthalmologue	X <u>Château-Thierry</u> 8km
ORL	X <u>Château-Thierry</u> 9km
Cardiologue	X <u>Château-Thierry</u> 9km
Pédiatre	X <u>Château-Thierry</u> 9km
Pneumologue	X <u>Château-Thierry</u> 10km
Psychologue	X <u>Château-Thierry</u> 9km
Radiologue	X <u>Château-Thierry</u> 8km
Rhumatologue	X <u>Épernay</u> 34km
Sage-femme	X <u>Condé-en-Brie</u> 5km



Éducation

Crèche	X <u>Condé-en-Brie</u> 5km
Ecole maternelle Public	X <u>Monthurel</u> 4km
Ecole maternelle Privé	X <u>Fismes</u> 37km
Ecole primaire Public	X <u>Saint-Eugène</u> 3km
Ecole primaire Privé	X <u>Château-Thierry</u> 9km
Collège Public	X <u>Condé-en-Brie</u> 4km
Collège Privé	X <u>Château-Thierry</u> 9km
Lycée Public	X <u>Crézancy</u> 6km
Lycée Privé	X <u>Château-Thierry</u> 9km

Sources : Base Sirene des entreprises et de leurs établissements selon les dernières parutions officielles de 2025 portant sur l'année 2024 ([data.gouv](https://data.gouv.fr)). Liste, localisation et tarifs des professionnels de santé selon les dernières parutions officielles de 2025 portant sur l'année 2024 ([opendatasoft](https://opendatasoft.com)) et FINESS Extraction du Fichier des établissements selon les dernières parutions officielles de 2025 portant sur

l'année 2024 ([data.gouv](https://data.gouv.fr)). Adresse et géolocalisation des établissements d'enseignement du premier et second degrés selon les dernières parutions officielles de 2025 portant sur l'année 2024 ([data.education.gouv](https://data.education.gouv.fr))

bien-dans-ma-ville.fr

Villes autour de Courboin

Ville	Habitants	Superficie	Pop densité	Pop active	Taux chômage	Revenu moyen	Prix immobilier
Saint-Eugène	232	6 km ²	39 h/km ²	43.5%	7.8%	20 130 €/an	1 623 €/m ²
Condé-en-Brie	654	4 km ²	164 h/km ²	49.7%	7.5%	22 080 €/an	1 180 €/m ²
Monthurel	135	3 km ²	45 h/km ²	53.3%	4.4%	25 900 €/an	2 437 €/m ²
Connigis	306	5 km ²	61 h/km ²	56.9%	7.2%	22 390 €/an	1 341 €/m ²
Montlevon	279	22 km ²	13 h/km ²	52%	5%	22 420 €/an	1 372 €/m ²
Blesmes	474	9 km ²	53 h/km ²	44.7%	1.7%	25 760 €/an	1 310 €/m ²
Viffort	310	9 km ²	34 h/km ²	44.2%	4.8%	22 760 €/an	1 596 €/m ²
Celles-lès-Condé	88	3 km ²	29 h/km ²	50%	2.3%	NC	1 714 €/m ²
Montigny-lès-Condé	51	4 km ²	13 h/km ²	43.1%	2%	NC	1 267 €/m ²
Crézancy	1 166	7 km ²	167 h/km ²	48%	6.8%	20 650 €/an	1 530 €/m ²
Fossoy (3 avis)	535	7 km ²	76 h/km ²	44.5%	3%	24 890 €/an	1 526 €/m ²
Gland	425	5 km ²	85 h/km ²	48.2%	4.5%	25 850 €/an	1 817 €/m ²
Chierry (1 avis)	1 195	2 km ²	598 h/km ²	43%	4.8%	24 590 €/an	1 916 €/m ²
Nesles-la-Montagne	1 189	17 km ²	70 h/km ²	48.8%	5%	24 290 €/an	2 172 €/m ²
Montfaucon	209	15 km ²	14 h/km ²	49.8%	4.3%	24 210 €/an	1 741 €/m ²

bien-dans-ma-ville.fr



Vous aimez votre ville ? Notez-la !

Et faites-nous part de vos remarques constructives



Avec

BIEN dans ma **VILLE** 