



Version web

Ville de Courbette

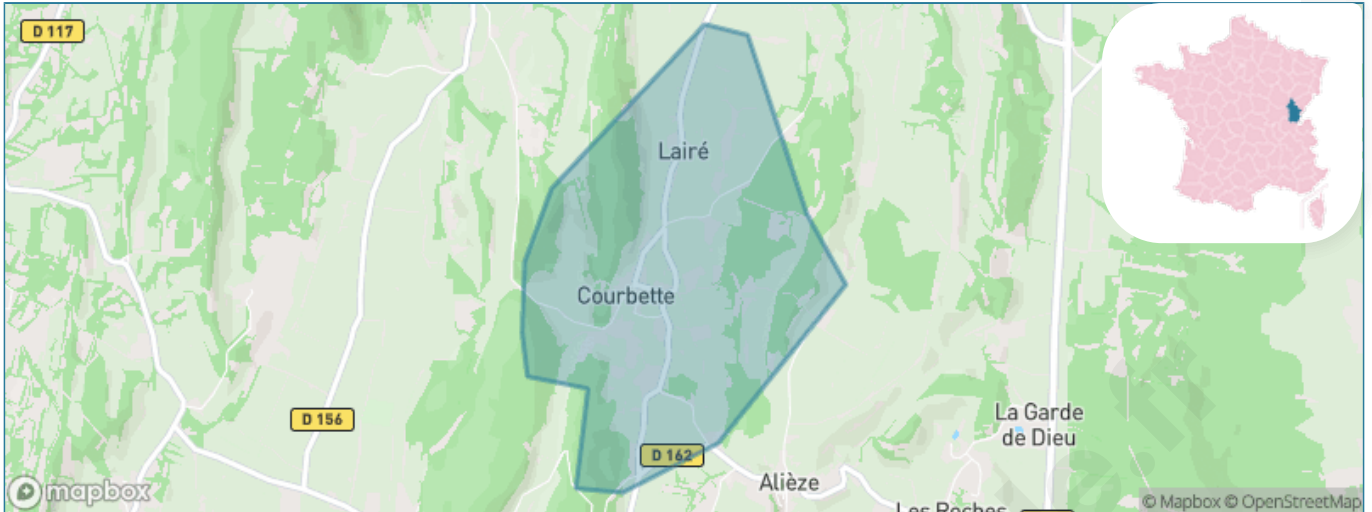
Présenté par

BIEN dans
ma **VILLE** 

Sommaire

Situation géographique	3
Statistiques sur la population	4
Evolution du nombre d'habitants	4
Tranche d'âge	5
0-14 ans	5
15-29 ans	5
30-44 ans	5
45-59 ans	5
60-74 ans	5
75-89 ans	5
90 ans et +	5
Activité professionnelle	5
Agriculteurs	5
Artisans, Commerçants	5
Cadres et sup.	5
Professions intermédiaires	5
Employé	5
Ouvrier	5
Retraité	5
Autres	5
Niveau de diplôme	6
Sans diplôme ou CEP	6
Brevet, BEPC, DNB	6
CAP-BEP ou équivalent	6
BAC ou équivalent	6
BAC+2	6
BAC+3 ou +4	6
BAC+5 ou plus	6
Composition des ménages	6
Couple sans enfant	6
Couple avec enfant(s)	6
Famille monoparentale	6
Colocation / Autre	6
Personnes seules	6
Profils électoraux	7
Premier tour	7
Sécurité	8
Evolution du nombre d'infractions	8
Pour comparer	9
Services à la population	10
Commerce	10
Éducation	10
Villes autour de Courbette	12

Situation géographique



i Informations clés

- **Région** : Bourgogne-Franche-Comté
- **Département** : Jura
- **Code postal** : 39570
- **Superficie** : 2 km²

RÉGION
BOURGOGNE
FRANCHE
COMTE

Ju
ra
LE DÉPARTEMENT



Statistiques sur la population



Nombre d'habitants

44



Age moyen

42 ans



Pop active

50%



Taux chômage

3.8%



Pop densité

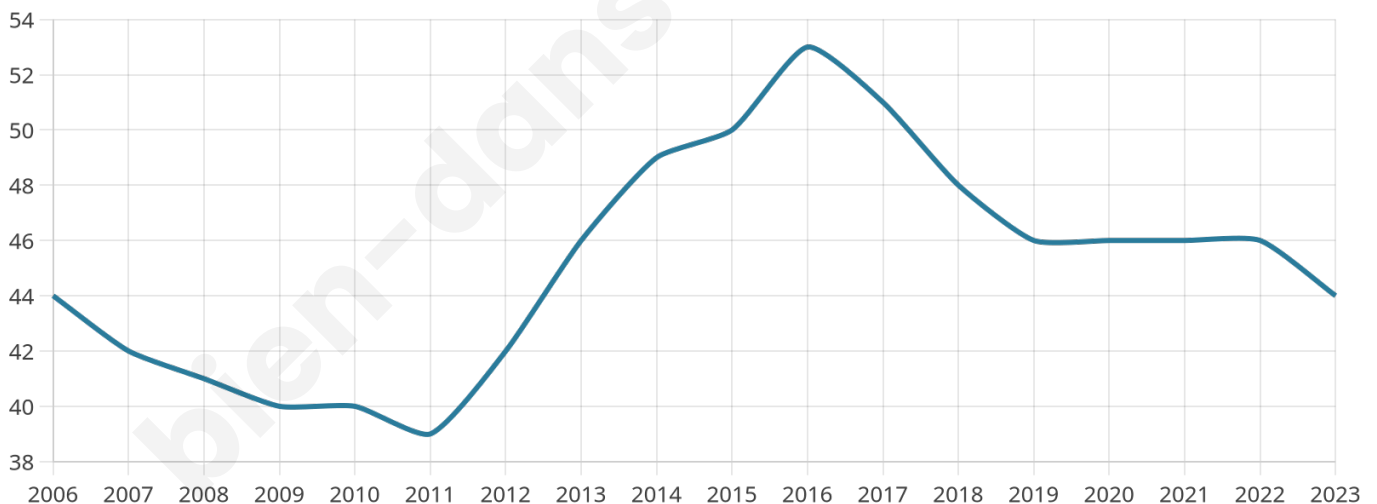
22 h/km²



Revenu moyen

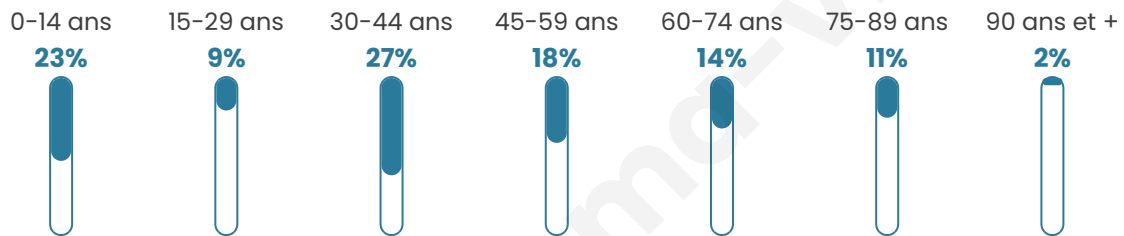
NC

Evolution du nombre d'habitants

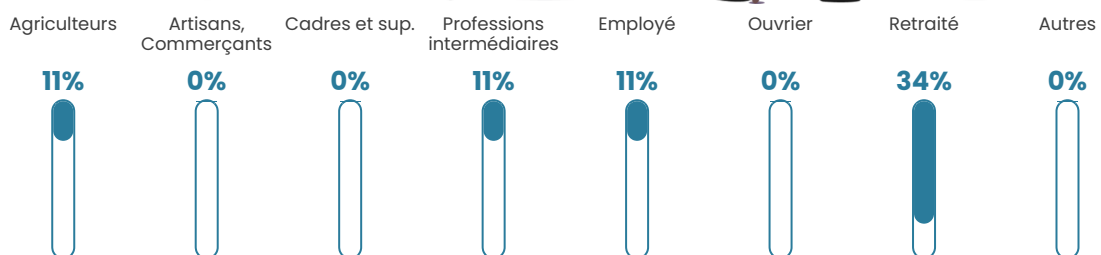


Sources : Institut national de la statistique et des études économiques (insee) selon Les dernières parutions officielles de 2024 portant sur les années 2020, 2021 et 2022.

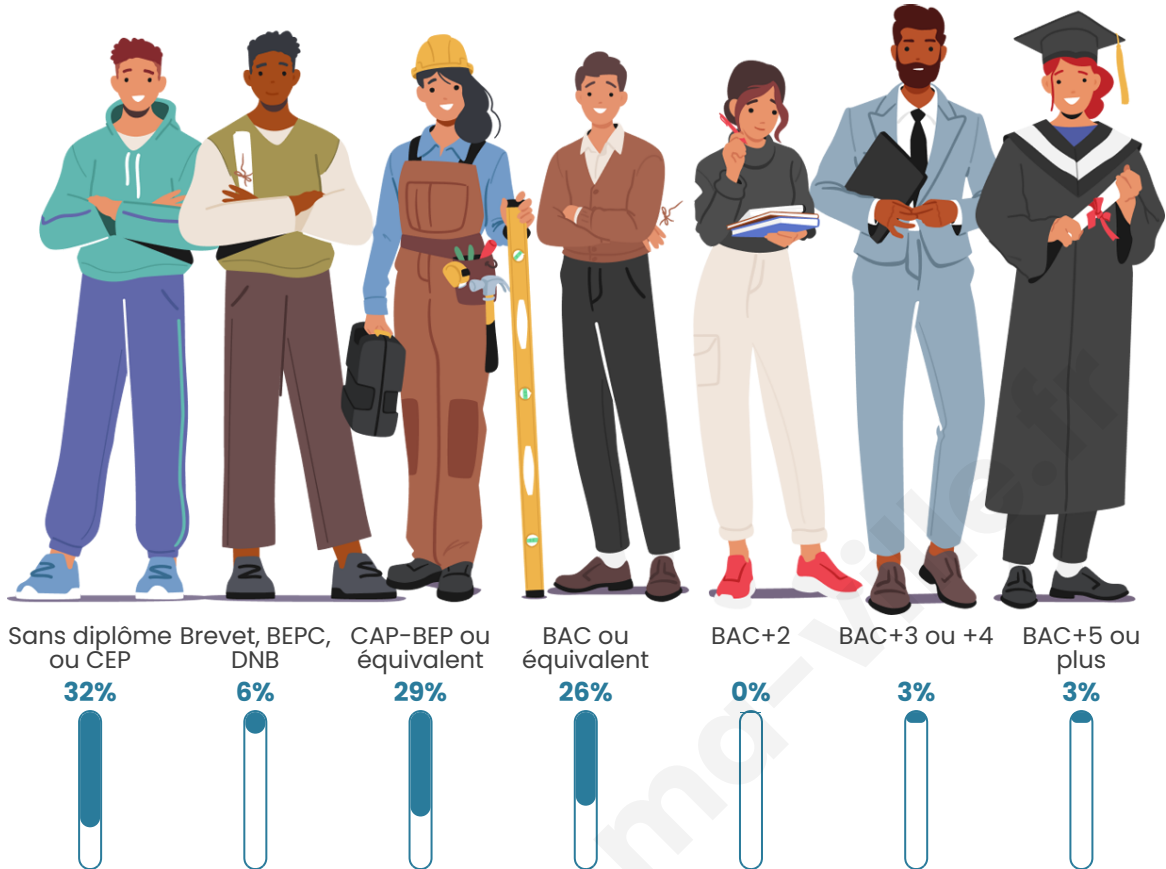
Tranche d'âge




Activité professionnelle



Niveau de diplôme














Composition des ménages



Profils électoraux



Premier tour

	Emmanuel MACRON	48.39 %
	Jean-Luc MÉLENCHON	19.35 %
	Marine LE PEN	16.13 %
	Fabien ROUSSEL	6.45 %
	Jean LASSALLE	3.23 %
	Yannick JADOT	3.23 %
	Valérie PÉCRESSE	3.23 %
	Nathalie ARTHAUD	0.00 %
	Éric ZEMMOUR	0.00 %
	Anne HIDALGO	0.00 %
	Philippe POUTOU	0.00 %
	Nicolas DUPONT- AIGNAN	0.00 %

39 inscrits

Participation : 79.49%
Votes blancs : 0.00%
Votes nuls : 0.00%

Second tour

	Emmanuel MACRON	68,97 %
	Marine LE PEN	31,03 %

38 inscrits

Participation : 86.84%
Votes blancs : 6.06%
Votes nuls : 6.06%

Sécurité



Agressions physiques / sexuelles

0



Cambriolages

0



Vols / dégradations

0



Stupéfiants

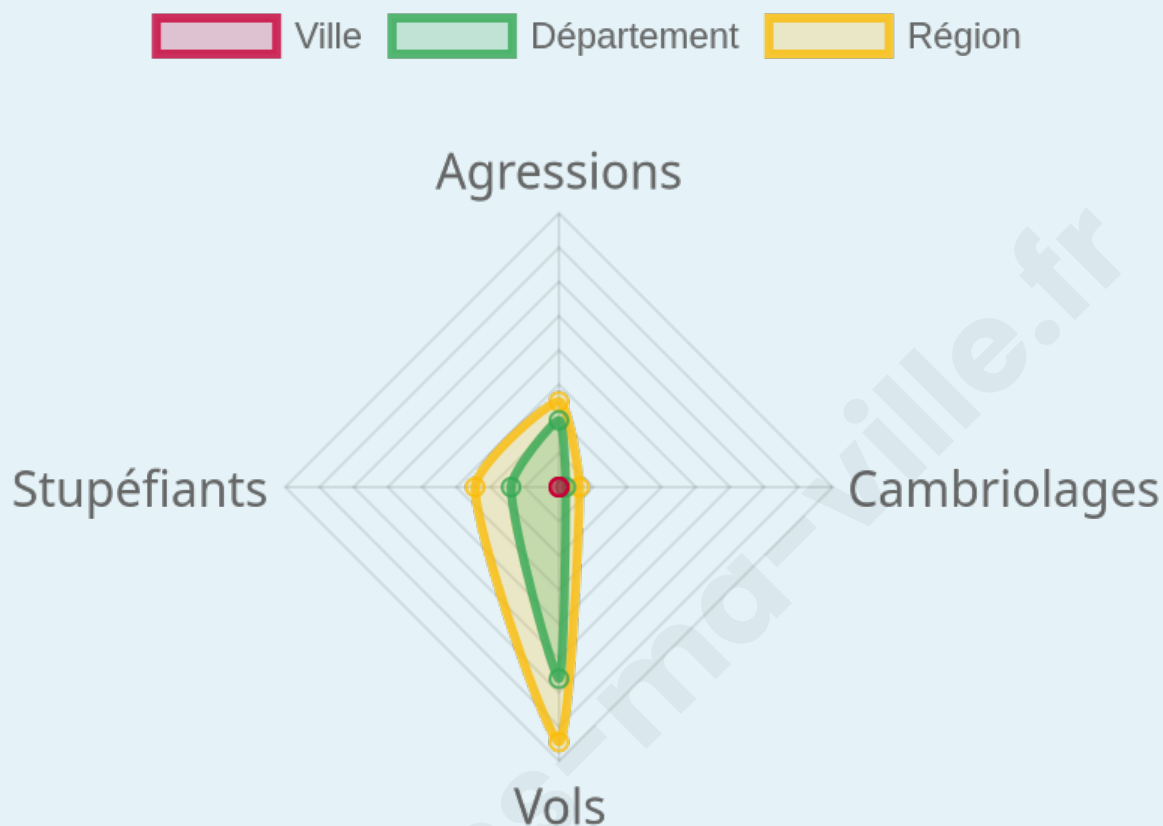
0

Evolution du nombre d'infractions



Pour comparer

(en proportion du nombre d'habitants)



Sources : Bases statistiques communale, départementale et régionale de la délinquance enregistrée par la police et la gendarmerie nationales selon les dernières parutions officielles de 2025 portant sur l'année 2024 ([data.gouv](https://data.gouv.fr)).

Agressions physiques / sexuelles : Violences sexuelles, coups et blessures volontaires intrafamiliaux, coups et blessures volontaires, autres coups, blessures volontaires et vols violents sans arme.

Cambriolages : Cambriolages de logements.

Vols : Vols avec armes, vols d'accessoires sur véhicules, vols dans les véhicules, vols de véhicules, vols sans violence contre des personnes, destructions, dégradations volontaires et escroqueries.

Stupéfiants : Trafic de stupéfiants dont (AFD) et usage de stupéfiants.

Services à la population



Commerce

Hypermarché	X Montmorot 8km
Supermarché	X Perrigny 8km
Superette	X Lons-le-Saunier 8km
Boulangerie	X Macornay 6km
Boucherie	X Macornay 5km
Restaurant	X Vernantois 3km
Garage	X Vernantois 3km
Station-service	X Perrigny 8km
Banque	X Lons-le-Saunier 7km
La poste	X Conliège 7km
Coiffeur	X Val-Sonnette 5km
Tabac	X Macornay 5km
Bars / discothèque	X Saint-Point-Lac 3km
Bibliothèque	X Lons-le-Saunier 8km
Cinéma	X Lons-le-Saunier 8km
Vétérinaire	X La Chailleuse 5km



Santé

Pharmacie	X Macornay 6km
Hôpital	X Lons-le-Saunier 9km
Laboratoire d'analyses médicales	X Lons-le-Saunier 8km
Etablissement pour handicapé	X Montaigu 6km
EHPA	X Lons-le-Saunier 8km
Médecin	X Macornay 6km
Dentiste	X La Chailleuse 3km
Chirurgien	X Lons-le-Saunier 8km
Dermatologue	X Beaufort-Orbagna 10km
Anesthésiste	X Lons-le-Saunier 8km
Gastro-entérologue	X Lons-le-Saunier 9km
Gynécologue	X Montret 36km
Cancérologue	X Chalon-sur-Saône 58km
Neurologue	X Lons-le-Saunier 9km
Ophtalmologue	X Lons-le-Saunier 8km
ORL	X Lons-le-Saunier 8km
Cardiologue	X Lons-le-Saunier 8km
Pédiatre	X Lons-le-Saunier 9km
Pneumologue	X Vaux-lès-Saint-Claude 30km
Psychologue	X Lons-le-Saunier 8km
Radiologue	X Lons-le-Saunier 8km
Rhumatologue	X Lons-le-Saunier 9km
Sage-femme	X Orgelet 9km



Éducation

Crèche	X Gevingey 6km
Ecole maternelle Public	X Gevingey 6km
Ecole maternelle Privé	X Chevry 5km
Ecole primaire Public	X La Chailleuse 4km
Ecole primaire Privé	X Saint-Maur 8km
Collège Public	X Lons-le-Saunier 8km
Collège Privé	X Lons-le-Saunier 8km
Lycée Public	X Lons-le-Saunier 7km
Lycée Privé	X Lons-le-Saunier 8km

([data.gouv](https://data.gouv.fr)). Liste, localisation et tarifs des professionnels de santé selon les dernières parutions officielles de 2025 portant sur l'année 2024 ([opendatasoft](https://opendatasoft.com)) et FINISS Extraction du Fichier des établissements selon les dernières parutions officielles de 2025 portant sur l'année 2024 ([data.gouv](https://data.gouv.fr)). Adresse et géolocalisation des établissements d'enseignement du premier et second degrés selon les dernières parutions officielles de 2025 portant sur l'année 2024 ([data.education.gouv](https://data.education.gouv.fr))

bien-dans-ma-ville.fr

Villes autour de Courbette

Ville	Habitants	Superficie	Pop densité	Pop active	Taux chômage	Revenu moyen	Prix immobilier
Saint-Maur	212	6 km ²	35 h/km ²	44.3%	1.9%	20 250 €/an	1 403 €/m ²
Alièze	149	5 km ²	30 h/km ²	48.3%	3.4%	25 390 €/an	NC
Bornay	184	6 km ²	31 h/km ²	44%	2.7%	23 900 €/an	1 038 €/m ²
La Chailleuse	587	24 km ²	24 h/km ²	46.2%	2.4%	24 720 €/an	1 040 €/m ²
Moiron	127	1 km ²	127 h/km ²	56.7%	8.7%	25 250 €/an	1 143 €/m ²
Vernantois	298	7 km ²	43 h/km ²	48.3%	3%	23 580 €/an	1 922 €/m ²
Revigny	234	6 km ²	39 h/km ²	55.6%	3.8%	22 230 €/an	562 €/m ²
Geruge	193	4 km ²	48 h/km ²	47.2%	4.1%	25 050 €/an	657 €/m ²
Poids-de-Fiole	323	6 km ²	54 h/km ²	46.4%	3.7%	22 780 €/an	1 697 €/m ²
Nogna	308	6 km ²	51 h/km ²	51%	1.9%	22 000 €/an	1 009 €/m ²
Reithouse	55	4 km ²	14 h/km ²	50.9%	1.8%	NC	1 269 €/m ²
Présilly	111	11 km ²	10 h/km ²	57.7%	1.8%	25 060 €/an	1 741 €/m ²
Conliège	667	6 km ²	111 h/km ²	45.9%	4.9%	24 060 €/an	846 €/m ²
Macornay	1 025	4 km ²	256 h/km ²	45.2%	2.7%	25 510 €/an	1 800 €/m ²
Courbouzon	579	3 km ²	193 h/km ²	43.7%	2.2%	26 580 €/an	1 247 €/m ²

bien-dans-ma-ville.fr



Vous aimez votre ville ? Notez-la !

Et faites-nous part de vos remarques constructives



Avec

BIEN dans
ma **VILLE** 